



**BRM.0002.3.2024**

# **PROTOKÓŁ NR III/24**

## **III SESJI**

### **RADY MIEJSKIEJ**

#### **W ŻNINIE**

**W DNIU 26 CZERWCA 2024 ROKU**

***/Zawiera 26 stron i 20 załączników/***

**PROTOKÓŁ NR III/24**  
**III sesji Rady Miejskiej w Żninie,**  
**która odbyła się w dniu 26 czerwca 2024 roku**  
**w Auli im. Zbigniewa Skorwidera**  
**Urzędu Miejskiego w Żninie**

Wersja cyfrowa posiedzenia sesji stanowiąca integralną część niniejszego protokołu znajduje się w linku poniżej:

<https://www.youtube.com/watch?v=Q3tLrktUeP0>

Wyniki głosowań stanowią załącznik nr 1 do protokołu.

Posiedzenie sesji trwało od godz. 9.00 do godz. 14.00.

Protokolant sesji:

Katarzyna Przyborowska – Podinspektor ds. obsługi Biura Rady.

**AD PKT 1 - OTWARCIE SESJI I STWIERDZENIE KWORUM**

**Przewodniczący Rady Miejskiej Idzi Mądry** - o godzinie 9<sup>00</sup> otworzył III sesję Rady Miejskiej w Żninie. Dzisiejsza Sesja została zwołana na podstawie art. 20 ust. 1 Ustawy z dnia 8 marca 1990 r. o samorządzie gminnym.

Na podstawie listy obecności stwierdził, że w sesji uczestniczy 20 radnych, co stanowi 95% ustawowego składu rady, czyli wystarczająca liczba do podejmowania prawomocnych uchwał.

**Serdecznie powitał:**

1. Panie i Panów Radnych,
2. Burmistrza Żnina – Łukasza Kwiatkowskiego,
3. Wszystkich oglądających dzisiejsze obrady sesji i gości na auli.

*Lista obecności stanowi załącznik nr 2 oraz nr 3 do protokołu.*

## AD PKT 2 – PRZEDSTAWIENIE PORZĄDKU OBRAD

Szanowni Państwo,

porządek obrad dzisiejszej sesji, przedstawia się następująco:

1. Otwarcie sesji i stwierdzenie kworum.
2. Przedstawienie porządku obrad.
3. Przyjęcie protokołu z obrad poprzedniej sesji.
4. Sprawozdanie Burmistrza Żnina z działalności w okresie międzysesyjnym oraz z wykonania uchwał Rady Miejskiej.
5. Podjęcie uchwały w sprawie udzielenia Burmistrzowi Żnina wotum zaufania:
  - a) przedstawienie przez Burmistrza Żnina Raportu o stanie gminy Żnin;
  - b) debata nad przedstawionym raportem;
  - c) podjęcie uchwały w sprawie udzielenia Burmistrzowi Żnina wotum zaufania.
6. Podjęcie uchwały w sprawie zatwierdzenia sprawozdania finansowego wraz ze sprawozdaniem z wykonania budżetu Gminy Żnin za 2023 rok.
7. Podjęcie uchwały w sprawie udzielenia absolutorium Burmistrzowi Żnina:
  - a) sprawozdanie Burmistrza Żnina z wykonania budżetu Gminy Żnin za 2023 rok oraz informacja o stanie mienia wraz z opinią Regionalnej Izby Obrachunkowej w Bydgoszczy o tym sprawozdaniu;
  - b) stanowisko Komisji Rewizyjnej i opinia Regionalnej Izby Obrachunkowej w Bydgoszczy w tej sprawie;
  - c) dyskusja;
  - d) podjęcie uchwały w sprawie udzielenia absolutorium Burmistrzowi Żnina.
8. Podjęcie uchwały zmieniającej uchwałę w sprawie budżetu Gminy Żnin na 2024 rok.
9. Podjęcie uchwały zmieniającej uchwałę w sprawie Wieloletniej Prognozy Finansowej Gminy Żnin.
10. Podjęcie uchwały w sprawie miejscowego planu zagospodarowania przestrzennego dla terenów położonych w miejscowościach Bożejewice, Bożejewiczki oraz Żnin-Wieś.
11. Podjęcie uchwały w sprawie miejscowego planu zagospodarowania przestrzennego dla terenu położonego w Żninie przy ul. 1 Stycznia.
12. Podjęcie uchwały w sprawie przystąpienia do sporządzenia miejscowego planu zagospodarowania przestrzennego dla dwóch terenów położonych w miejscowości Kierzkowo.

13. Podjęcie uchwały w sprawie przystąpienia do sporządzenia miejscowego planu zagospodarowania przestrzennego w miejscowości Wójcin.
14. Podjęcie uchwały w sprawie wyrażenia zgody na zbycie nieruchomości położonej przy ul. Orzeszkowej w Żninie.
15. Podjęcie uchwały w sprawie wyrażenia zgody na sprzedaż części nieruchomości położonej w rejonie ul. Ułańskiej i Towarowej w Żninie.
16. Podjęcie uchwały w sprawie wyrażenia zgody na zawarcie kolejnych umów najmu na części nieruchomości położonych w Żninie i Cerekwicy.
17. Podjęcie uchwały w sprawie wyrażenia zgody na zawarcie kolejnej umowy najmu na część nieruchomości położonej w Jadownikach Rycerskich.
18. Podjęcie uchwały w sprawie wyrażenia zgody na zawarcie kolejnych umów dzierżawy na nieruchomości stanowiące własność Gminy Żnin.
19. Podjęcie uchwały w sprawie przyznania dotacji na prace konserwatorskie lub roboty budowlane przy zabytkach położonych na terenie gminy Żnin wpisanych do rejestru zabytków lub znajdujących się w gminnej ewidencji zabytków.
20. Podjęcie uchwały w sprawie ekwiwalentu pieniężnego dla strażaków ratowników OSP.
21. Podjęcie uchwały w sprawie wyborów ławników do sądów powszechnych na kadencję 2024 - 2027.
22. Wolne wnioski i informacje.
23. Zakończenie.

**Przewodniczący Rady Miejskiej Idzi Mądry** – zapytał, czy są pytania i wnioski do porządku obrad?

**Radny Dariusz Skalski** – wskazał, iż chciałby złożyć wniosek o wycofanie 14 punktu porządku obrad, w sprawie wyrażenia zgody na zbycie nieruchomości położonej przy ul. Orzeszkowej w Żninie. Komisja Infrastruktury chciałaby wyrazić swoją opinię oraz zweryfikować działki i zapoznać się z tym terenem.

**Przewodniczący Rady Miejskiej Idzi Mądry** – w związku z brakiem innych wniosków, Przewodniczący zgłosił wniosek do porządku obrad w sprawie zatwierdzenia planów prac na rok 2024 stałych komisji rady Miejskiej w Żninie. Wskazał, iż jest to plan pracy Komisji Rewizyjnej, plan pracy Komisji Budżetu i Gospodarki, plan pracy Komisji Skarg, Wniosków i Petycji, plan pracy Komisji Porządku Publicznego i Spraw Samorządowych, plan pracy

Komisji Ochrony Środowiska, plan pracy Komisji Polityki Społecznej, plan pracy Komisji Oświaty, plan pracy Komisji Turystyki i Promocji, plan pracy Komisji Rolnictwa i Rozwoju Obszarów Wiejskich, plan pracy Komisji Infrastruktury i Gospodarki Przestrzennej, a także plan pracy Komisji Kultury i Sportu. Zgodnie ze zgłoszeniem poprosił o przygotowanie głosowania dotyczącego zdjęcia punktu 14, „Podjęcie uchwały w sprawie wyrażenia zgody na zawarcie kolejnej umowy najmu na część nieruchomości położonej w Jadownikach Rycerskich” z porządku obrad.

**Radny Dariusz Kaźmierczak** – dodał: „Wysoka Rado, Panie Burmistrzu, Panie Przewodniczący, może coś tutaj znowu nie rozumiem. Otrzymałem na maila chyba dwie informacje o autopoprawkach do budżetu. Czy rozumiem, że te autopoprawki nie wchodzą na tę sesję?”

**Przewodniczący Rady Idzi Mądry** – wskazał, że autopoprawki wchodzą na tę sesję.

**Radny Dariusz Kaźmierczak** – poprosił, aby zgłoszono poprawki do porządku obrad.

**Przewodniczący Rady Idzi Mądry** – wskazał, iż poprawki będą zgłoszone przy procedowaniu projektu uchwały.

**Radny Dariusz Kaźmierczak** – wskazał na konieczność zmiany do budżetu łącznie z autopoprawkami uważając, iż jest to kolejna rzecz, która powinna być zgłoszona, bo to jest kolejna zmiana i powinna być zgłoszona w porządku obrad, bo inaczej nie można tego rozpatrywać. Kontynuując dodał, że zmiany zostały zgłoszone wbrew statutowi, a mianowicie nie na 7 dni przed sesją i Radni muszą być świadomi, że nie można porządku obrad zmieniać w trakcie. Wskazał, że nie może być takiej sytuacji, żeby społeczeństwo nie wiedziało, że takie autopoprawki były.

**Pan Mecenas Marcin Tucholski** – poinformował, iż w porządku obrad jest ujęta uchwała zmieniająca i nie ma potrzeby zmiany porządku obrad w tym zakresie. Autopoprawka może być zgłoszona przy punkcie przed głosowaniem nad uchwałą.

**Przewodniczący Rady Idzi Mądry** – poprosił o przygotowanie głosowania nad punktem, „Podjęcie uchwały w sprawie wyrażenia zgody na zbycie nieruchomości położonej przy ul. Orzeszkowej w Żninie”. W związku z powyższym proszę o oddanie głosu.

Poprosił o odnotowanie w protokole, że Radna Elżbieta Gogola jest „za”.

*Rada Miejska zaakceptowała wykreślenie z porządku obrad punktu nr 14.*

**Przewodniczący Rady Idzi Mądry** – poprosił o przygotowanie głosowania nad wprowadzeniem punktu, projektu uchwały w sprawie planów pracy stałych Komisji Rady

Miejskiej w Żninie oraz oddanie głosu przez Radnych.

*Rada Miejska zaakceptowała wprowadzenie punktu do porządku obrad.*

**Przewodniczący Rady Miejskiej Idzi Mądry** – poprosił o przygotowanie całości porządku obrad po zmianach oraz oddanie głosu przez radnych.

*Rada Miejska zaakceptowała nowy porządek obrad III sesji Rady Miejskiej w Żninie.*

#### AD PKT 3 – PRZYJĘCIE PROTOKOŁU Z OBRAD POPRZEDNIEJ SESJI.

**Przewodniczący Rady Miejskiej Idzi Mądry** – poinformował, że II sesja odbyła się w dniu 20 maja 2024 r. Protokół z tej sesji zawiera 24 strony i 12 załączników. Protokół odzwierciedla przebieg sesji, w związku z tym zaproponował, aby Wysoka Rada protokół przyjęła. Wobec powyższego poprosił o zagłosowanie w systemie RADA.

*Rada w wyniku przeprowadzonego głosowania przyjęła ww. protokół.*

#### AD PKT 4 – SPRAWOZDANIE BURMISTRZA ŻNINA Z DZIAŁALNOŚCI W OKRESIE MIĘDZYSESYJNYM ORAZ Z WYKONANIA UCHWAŁ RADY MIEJSKIEJ.

**Przewodniczący Rady Miejskiej Idzi Mądry** – poprosił o zabranie głosu Burmistrza Żnina Łukasza Kwiatkowskiego.

**Burmistrz Żnina Łukasz Kwiatkowski** – omówił tematykę i zakres sprawozdania, w tym m.in.: ilość i teść wydanych Zarządzeń, powołanych komitetów organizacyjnych, zmian dotyczących przyznawania grantów oświatowych w gminie i stypendiów dla uczniów, wykonanych uchwał Rady Miejskiej podjętych na I i II sesji.

**Przewodniczący Rady Miejskiej Idzi Mądry** – zapytał: „Czy są pytania do tego punktu?”

**Radny Dariusz Kaźmierczak** – podziękował Panu Przewodniczącemu Idziem Mądrymu za udzielenie odpowiedzi w sprawie Pana Sikory. Wskazał, że nie dostał odpowiedzi na pytanie: „Kto podpisuje decyzje administracyjne za Pawła Sikorę przez ostatnie 3 miesiące?” Poinformował Pana Burmistrza i opinię społeczną, że dokumenty Pana Pawła Sikory, które zostały przekazane do prokuratury w sprawie łamania ustawy antykorupcyjnej w tym Urzędzie, nie były dostarczone przez Pana Sekretarza i Panią Kadrową oświadczenia, że

zgłosił w odpowiednim czasie prowadzenie działalności gospodarczej. Poprosił też Burmistrza Łukasza Kwiatkowskiego o sprawdzenie, czy w Wydziale Promocji znajduje się jedna osoba, która też ma antydatowane pełnomocnictwo, zgodę przez Pana Burmistrza do prowadzenia działalności gospodarczej i trzecia osoba, która jest w Dziale Inwestycji Infrastruktury, która również ma antydatowane i włożone do akt osobowych. Dodał, iż nie może zrozumieć sytuacji, że Urząd, który miał przejść metamorfozę, ktoś próbuje coś zamieść pod dywan.

**Przewodniczący Rady Idzi Mądry** – uzupełniając wskazał, iż sporządzone zostały dwie opinie prawne, a wszystkie wymienione punkty zostaną sprawdzone i przedstawione w późniejszym terminie.

**Burmistrz Żnina Łukasz Kwiatkowski** – poinformował, że jeżeli chodzi o sprawę Pana Sikory wszelkie dokumenty, które są w posiadaniu Urzędu Miejskiego zostały przekazane również do innej kancelarii, która wydała również opinię prawną, która jest tożsama z opinią prawną mecenasa Dalki. Co do składu osobowego Wydziałów Urzędu Miejskiego, kierownikiem jednostki jest Burmistrz i dodał, iż w swoim tempie pewne sprawy rozwiąże. W przypadku tych dwóch osób, o których była mowa, Burmistrz podziękował za informacje i wskazał, że będzie to sprawdzać.

**Radny Dariusz Kaźmierczak** – zapytał: „Czy mogę otrzymać odpowiedź Panie Burmistrzu? Kto podpisuje dzisiaj za Pana Sikorę decyzje administracyjne?”

**Burmistrz Żnina Łukasz Kwiatkowski** – wskazał, iż decyzje administracyjne podpisuje jeszcze Burmistrz Żnina.

**Radny Dariusz Kaźmierczak** – dodał: „Panie Burmistrzu powiem Panu tylko jedną rzecz. Podjęcie dobrej decyzji i złej decyzji kosztuje tyle samo czasu. Dziękuję.”

**Radny Robert Luchowski** – w odpowiedzi na wypowiedź Pana Radnego Dariusza Kaźmierczaka wskazał, iż rozumie, że radny oczekuje takiej opinii i takiej kancelarii, która będzie tożsama z tym, co radny przedstawił dzisiaj. Podziękował Panu Burmistrzowi za ten ruch. Kontynuując dodał, iż tam, gdzie są podważane pewne kompetencje w zakresie wydawania opinii prawnych, rzeczywiście najlepszym rozwiązaniem jest sięgnięcie do innej kancelarii, co powoduje pewną niezależność. Jeżeli mamy potwierdzenie, to o los Pana Sikory jestem spokojny. Panu Radnemu zasugerował wystąpienie do Pana Burmistrza o wykaz albo przedłożenie wszystkich decyzji administracyjnych, które wydał Pan Paweł Sikora pełniąc funkcję Dyrektora Wydziału. Wracając do sprawozdania poinformował, iż zada pytania w formie pisemnej. Zapytał: „Czy decyzja o przeniesieniu dożynek do Żnina to jest decyzja jednorazowa wynikająca z faktu współorganizowania dożynek gminnych

i powiatowych? Czy kolejne dożynki, gdzie nie będziemy współorganizatorem będą się również odbywały w Żninie?”

**Burmistrz Żnina Łukasz Kwiatkowski** – odpowiedział, że jest to decyzja jednorazowa.

**Radny Dariusz Kaźmierczak** – zwrócił się do radnego: „Panie Luchowski, zadał mi Pan proste pytanie. Ja Panu jeszcze bardziej prostsze zadam pytanie. Czy antydatował Pan zgodę na prowadzenie działalności przez te trzy osoby? Prosiłbym o odpowiedź tak, czy nie?”

**Przewodniczący Rady Idzi Mądry** – wskazał, iż, opinia zostanie wydana, a wszystkie punkty, które tutaj dzisiaj w formie pytań zostaną przygotowane, każdy z Państwa Radnych je otrzyma. Po czym zamknął dyskusję.

#### AD PKT 5 – PODJĘCIE UCHWAŁY W SPRAWIE UDZIELENIA BURMISTRZOWI ŻNINA WOTUM ZAUFANIA:

##### A) PRZEDSTAWIENIE PRZEZ BURMISTRZA ŻNINA RAPORTU O STANIE GMINY ŻNIN;

**Przewodniczący Rady Idzi Mądry** – poprosił Burmistrza Żnina Łukasza Kwiatkowskiego o zabranie głosu.

**Burmistrz Żnina Łukasz Kwiatkowski** – wskazał, iż ciężkie zadanie jest przed burmistrzem. Raport o stanie gminy został przekazany Radnym i umieszczono na stronie internetowej informację o debacie na temat raportu za rok 2023. Kontynuując poinformował, iż mieszkańcy nie zgłaszali żadnych informacji odnośnie wzięcia udziału w debacie.

##### B) DEBATA NAD PRZEDSTAWIONYM RAPORTEM;

**Przewodniczący Rady Idzi Mądry** – przeszedł do debaty nad przedstawionym raportem.

**Radny Dariusz Kaźmierczak** – poinformował, że, nigdy się tak nie zdarzyło jak w tym roku, że sprawozdanie za wykonanie za 2023 rok można było rozpatrywać przez nową Radę, a zarazem nowa Rada może wykonywać budżet za 2024. Dodał, że należało przez Przewodniczących poszczególnych Komisji zrobić zamknięcie tego, co było robione przez tamtą Radę oraz za tamtego Burmistrza i zrobić otwarcie tego, co robimy obecnie. Niestety nikt się nad tym nie pochylił. Skierował pytania do burmistrza: „Czy w gospodarce mieszkaniowej chce budować blok, na który zarezerwowano 2 000 000 złotych? Co Pan zrobi z gospodarką śmieciową z Novago? Jakie Pan przewiduje losy mieszkańców Żnina pod względem opłat za wywóz tzw. śmieci? Jaką chce Pan prowadzić politykę związaną z odzyskanie podatku od nieruchomości od osób prawnych? Chciałbym wiedzieć jaką będzie Pan prowadził politykę w stosunku do osób bezdomnych? Jaką będzie Pan prowadził



politykę w stosunku do zwierząt bezdomnych i wywożonych z naszego terenu zwierząt zutilizowanych przez schroniska bez naszej wiedzy? Czy będzie Pan organizował przy zwierzętach tzw. łapę, żeby mieszkańcy mogli odzyskać zwierzęta, które docelowo nie są ich? Następną rzeczą jest, jaki mamy deficyt związany ze szkołami? Chciałbym wiedzieć w jaki sposób chce Pan około 15 000 000 złotych, które dokładamy do szkół, przedszkoli i żłobków zrekultywować w ogólnym budżecie? Chciałbym wiedzieć również, jakie są Pana założenia planu przestrzennego zagospodarowania pod względem całej Gminy Żnin, a w szczególności wsi, bo wieś się zmienia? Jakie jest Pana zaopatrzenie, jako wóldarza Gminy Żnina na Odnawialne Źródła Energii w Gminie Żnin? Jaką Pan widzi dalszą perspektywę rozwoju miasta we współpracy z przedsiębiorcami?”

**Przewodniczący Rady Idzi Mądry** – zaznaczył, że pytań jest bardzo dużo i bardzo dobrze, że zaistniała intencja ich zadawania w takiej ilości. Kontynuując skazał, iż Radny Dariusz Kaźmierczak zawsze walczył o dobro gminy, a Pan Burmistrz zapozna się ze wszystkimi tematami i, że na te tematy w niedługim czasie odpowie, oddając głos burmistrzowi.

**Burmistrz Żnina Łukasz Kwiatkowski** – wskazał, iż pytania są bardzo cenne, aczkolwiek nie jest to przedmiotem raportu o stanie gminy za rok 2023, tylko są to pytania o przyszłość. Zaprosił Pana Radnego na spotkanie do swojego gabinetu w celu omówienia kwestii zawartych w pytaniach.

**Przewodniczący Rady Idzi Mądry** – poprosił Burmistrza o uczestnictwo, jeśli do takiego spotkania by doszło.

**Radny Dariusz Kaźmierczak** – wskazał, iż jest mu bardzo miło i warto się spotkać.

**Przewodniczący Rady Idzi Mądry** – zapytał: „Czy nad debatą do tego punktu są jeszcze jakieś pytania?” w związku z ich brakiem przeszedł do podjęcia uchwały w sprawie udzielenia Burmistrzowi Żnina wotum zaufania.

#### C) PODJĘCIE UCHWAŁY W SPRAWIE UDZIELENIA BURMISTRZOWI ŻNINA WOTUM ZAUFANIA.

*Rada podjęła Uchwałę Nr III/12/2024 w sprawie udzielenia Burmistrzowi Żnina wotum zaufania: a) przedstawienie przez Burmistrza Żnina Raportu o stanie gminy Żnin; b) debata nad przedstawionym raportem; c) podjęcie uchwały w sprawie udzielenia Burmistrzowi Żnina wotum zaufania. która stanowi załącznik nr 4 do protokołu.*

AD PKT 6 – PODJĘCIE UCHWAŁY W SPRAWIE ZATWIERDZENIA SPRAWOZDANIA FINANSOWEGO WRAZ ZE SPRAWOZDANIEM Z WYKONANIA BUDŻETU GMINY ŻNIN ZA 2023 ROK.

**Przewodniczący Rady Idzi Mądry** – Poprosił Burmistrza Żnina Łukasz Kwiatkowskiego o przedstawienie sprawozdania.

**Burmistrz Żnina Łukasz Kwiatkowski** – Poprosił o przedstawienie sprawozdania Skarbnika Gminy Panią Bernadetę Chojnacką.

**Skarbnik Gminy Bernadeta Chojnacka** – Wyjaśniła, że na podstawie art. 270 ust. 4 ustawy o finansach publicznych organ stanowiący jednostki samorządu terytorialnego rozpatruje i zatwierdza sprawozdanie finansowe jednostki samorządu terytorialnego wraz ze sprawozdaniem z wykonania budżetu w terminie do dnia 30 czerwca roku następującego po roku budżetowym. Jednocześnie zgodnie z Rozporządzeniem w sprawie rachunkowości oraz planu kont dla budżetu państwa, budżetów jednostek samorządu terytorialnego, jednostek budżetowych, samorządowych zakładów budżetowych, państwowych funduszy celowych oraz państwowych jednostek budżetowych mających siedzibę poza granicami Rzeczypospolitej Polskiej, sprawozdanie finansowe jednostki samorządu terytorialnego składa się z bilansu z wykonania budżetu jednostki samorządu terytorialnego, łącznego bilansu obejmującego dane wynikające z bilansu samorządowych jednostek budżetowych, łącznego rachunku zysków i strat obejmującego dane wynikające z rachunków zysków i strat samorządowych jednostek budżetowych, łącznego zestawienia zmian funduszu obejmującego dane wynikające z zestawień zmian funduszu samorządowych jednostek budżetowych oraz informacji dodatkowej obejmującej dane wynikające z informacji dodatkowych samorządowych jednostek budżetowych. W przypadku Gminy Żnin, jednostki budżetowe, które zostały objęte łącznym sprawozdaniem to Urząd Miejski w Żninie, Miejski Ośrodek Pomocy Społecznej w Żninie, Miejski Ośrodek Sportu w Żninie, Centrum Usług Wspólnych i Zarządzania Oświatą w Żninie, Szkoła Podstawowa nr 1 w Żninie, Szkoła Podstawowa nr 2 w Żninie, Szkoła Podstawowa nr 5 w Żninie, Szkoła Podstawowa w Januszkowie, Szkoła Podstawowa w Słębowie, Przedszkole Miejskie nr 1 w Żninie, Przedszkole Miejskie nr 2 w Żninie oraz Żłobek Gminny w Żninie.

**Przewodniczący Rady Idzi Mądry** – Czy do tego projektu uchwały są pytania?

**Radny Dariusz Kaźmierczak** – Panie Burmistrzu, czy Pan razem z Panią Skarbnik wejdziecie w te tory, aby wszystkie budynki, wszystkie jednostki były skupione w spółce z o.o.? Mamy taką spółkę PUK i czy zaczniemy oszczędzać na podatku VAT? Tak samo z energią, czy pójdziemy w takim kierunku, żeby rocznie odzyskiwać pare milionów z VAT-

u? Wiemy, że za jakiś czas skończy się dofinansowanie z Unii Europejskiej i będziemy mieć problem z utrzymaniem tego, co wybudujemy. Moja propozycja jest taka, żeby powstał taki zespół lub rozmowy, na utworzeniu lub rozszerzeniu działalności Przedsiębiorstwa Usług Komunalnych w Żninie tak, ażeby wszystkie środki czystości, zakupy, remonty odbywały się przez tę firmę i następnie odzyskiwalibyśmy VAT, dzięki temu ta firma zaczęłaby w końcu zarabiać, a w wyniku zysku, który osiągnie w danym roku może zasilić nasz budżet. Tą wypowiedzią chciałbym wzbudzić Panie Burmistrzu taki kierunek działania, który pozwoli na przyniesienie kilku milionów rocznie ze zwrotu VAT-u i dodatkowo będzie miał Pan kontrolę nad wydatkami.

**Burmistrz Łukasz Kwiatkowski** – Panie Przewodniczący, Wysoka Rado, Szanowny Panie Radny, przeniesiemy pewne mechanizmy na grunt Gminy Żnin i będziemy odzyskiwać VAT w tych obszarach, gdzie będzie to możliwe.

**Radny Marek Gałązka** – Zwrócił uwagę, że przy planowanym deficycie na 2023 rok, bilans miał się zamknąć planowanym deficytem na poziomie nieco ponad 10 000 000 złotych. Stało się tak, że mamy nadwyżkę ok. 3 500 000 złotych. Zasadniczo nadwyżka daje większe pole manewru i jest to dobrą informacją w kontekście tego co mamy w tym roku. Jak Państwo wiecie, w tym roku istnieje bardzo duże prawdopodobieństwo, że w tym roku będziemy mieli nie tylko deficyt budżetowy, ale będziemy mieli deficyt operacyjny, czyli nadwyżkę wydatków bieżących nad dochodami bieżącymi. Natomiast nadwyżkę za rok poprzedni należy uznać jako dobrą informację dla nas. Tutaj należy się pochwała dla grupy Radnych, która w poprzednim roku nie wykazała woli do propozycji byłego Burmistrza, który planował wyemitowanie kolejnych obligacji na kwotę około 16 000 000. Skoro zamknęliśmy rok nadwyżką to uważam, że niepotrzebnie mieszkańcy zostali poddani grze na emocjach, że nie będzie środków na wynagrodzenia itp. Dlatego nie wiem z czego wynikała propozycja byłego Burmistrza na zadłużenie jeszcze większe gminy. Należy zwrócić uwagę, że ta nadwyżka nie wynikała z oszczędności na wydatkach bieżących, a z niezrealizowania pewnych wydatków inwestycyjnych.

**Radny Robert Luchowski** – Jak gdyby wywołany przez wystąpienie Radnego Pana Marka Gałązki pozwolę zaprezentować odmienne stanowisko. Przede wszystkim nie życzę Burmistrzowi sytuacji, z którą musieliśmy się mierzyć w mijającym roku. Został sparaliżowany system decyzyjny i samorządowy w gminie. Trzeba było podejmować decyzje szybko, nie zważając na to czy one będą trafne, czy nie mniej trafne i jakie będą niosły konsekwencje. Emisje obligacji były jedynie planem, a nie zostały zrealizowane. To, że nie zostały wyemitowane obligacje to dobrze, ponieważ nie było takiej potrzeby.

Natomiast wiedza, czy taka potrzeba była, czy sięgnięcie po instrument dłużny nie było potrzebne, ona się pojawiła nie na początku roku (w miesiącu lutym), tylko pojawiła się w trakcie roku w sytuacji, która była sytuacją kryzysową. Nie podzielam poglądu, że emocje, które zostały rozbudzone były emocjami sztucznymi. Można było realizować budżet, w którym założono emisję obligacji, na które nie było zgody i wydawać pieniądze póki się da, a w czerwcu stwierdzić, że pieniądze skończyły się na wszystko. W związku z tym nie zrealizowano budżetu zgodnie z podjętą uchwałą, tylko została podjęta decyzja o drastycznym ograniczeniu wydatków. Natomiast nawet gdyby decyzja o podjęciu emisji obligacji była pozytywna, to byłoby pytanie czy byłby sens ich emisji, gdy wystarczyło środków na pokrycie wydatków, które następowały w ciągu roku? Podstawowym argumentem na brak emisji obligacji były dochody do budżetu, które nie były planowane na początku roku 2023, a które się pojawiły. Są to dochody, które mogliśmy przewidywać, natomiast nie mogliśmy określić terminu wpływu na konto gminy Żnin. Pojawiła się refundacja z budowy Centrum Sportów Wodnych – ponad 3 000 000. Pojawiły się środki z Narodowego Funduszu Ochrony Środowiska i Gospodarki Wodnej ponad 1 600 000. Pojawiło się uzupełnienie subwencji ogólnej ponad 5 000 000 złotych itd. Co dało łącznie saldo ponad 14 000 000 dodatkowych dochodów, których nie byliśmy w stanie stwierdzić na początku roku. W tamtym czasie, była to jedyna decyzja, którą mogłem podjąć, która nie dokonała pewnego spustoszenia.

**Radny Marek Gałązka** – Obecnemu Burmistrzowi życzę i wierzę, że mając świadomość, że gmina Żnin jest w strefie deficytu operacyjnego, będzie bardzo ostrożnie podchodził po instrumenty dłużne.

**Radny Dariusz Kaźmierczak** – Burmistrz Luchowski mając pieniądze na koncie, nie zapłacił pracownikom na czas wynagrodzenia, za co Państwowa Inspekcja Pracy nałożyła mandat. Następnie odwoływał zaplanowane wcześniej imprezy i mówił, że ich nie ma przez Dariusza Kaźmierczaka. Obligacje to jest kredyt. Wystarczyło wejść na strony rządowe i zobaczyć ile Gmina Żnin otrzyma środków w sierpniu na wyrównanie. Doradzałem, żeby nie uruchamiać obligacji, gdyż uruchomienie kosztowałoby nas krocie.

**Przewodniczący Rady Idzi Mądry** – To, co się działo w poprzedniej kadencji było niesmaczne. My wiedzieliśmy, że te pieniądze, które miały wpłynąć do budżetu będą. W samorządzie gminnym należy prowadzić dialog. Podjąłem decyzję, aby w naszej Radzie był zespół doradczy, w którego skład wchodzi wszyscy przewodniczący klubów przy Radzie Miejskiej. Będziemy wyprzedzać pewne fakty i o nich rozmawiać. Dzięki Radnemu Kaźmierczakowi i nam, jesteśmy 16 000 000 do przodu. Uważam, że te obligacje zostałyby

uruchomione do ostatniej złotówki. Mamy nowego burmistrza i nową Radę i powinniśmy dać spokój zaszłościom. Chciałbym żeby wszystkie decyzje, które będą podejmowane na tej sali, były merytoryczne przygotowywane i omawiane przez wszystkich.

**Wiceprzewodniczący Rady Andrzej Kurek** – Zgadzam się z kolegami, że obligacje byłyby uruchomione, takie jest moje zdanie. Nie po to uchwała się obligacje, żeby były nieuruchomione. Były Burmistrz nie przewidział, że musi być jeszcze zgoda Rady na uruchomienie obligacji. W lipcu oznajmiono nam, że gmina jest w kryzysie, że zbankrutuje. W końcu czerwca zostały przyznane nagrody dla pracowników w bardzo dużej wysokości. Oczywiście nagrody nie pokryłyby dziur budżetowych, natomiast pewnych decyzji się nie podejmuje kiedy trzeba trochę oszczędzać.

**Radny Robert Luchowski** – Wracając do WIK-u, kiedy odmówił Pan (zwracając się do Radnego Dariusza Kaźmierczaka) wsparcia Spółce, która miała problem z kondycją finansową wynikającą z przedłużającej się procedury ustanowienia nowych taryf, to skorzystałem ze wsparcia spółki poprzez umorzenie podatku. Nie korzysta się z instrumentów dłużnych, kiedy nie jest to potrzebne. Nie można twierdzić, że gdyby obligacje nie były potrzebne to i tak zostałyby uruchomione.

**Radny Dariusz Kaźmierczak** – Jeżeli Pan uważa za sukces, że my jako samorząd dotujemy spółki prawa handlowego i zostało przekazane około 2 000 000 do WiK-u, to proszę powiedzieć mieszkańcom, że o te 2 000 000 jest droższa woda w Gminie Żnin.

**Radny Marek Gałązka** – Chciałbym zaprosić wszystkich, nie tylko moją Komisję na spotkanie, które przewiduję z Prezesem WiK-u, dyrektorem finansowym, głównym księgowym i myślę, że tę sprawę trzeba raz na zawsze wyjaśnić. Natomiast ratowanie płynności finansowej przez umarzenie podatku przez gminę, a także wynegocjowanie dłuższego okresu spłaty tej wielomilionowej pożyczki nie jest rozwiązaniem problemu, tylko jest rozłożeniem go w czasie.

**Radny Robert Luchowski** – Dobry pomysł ze spotkaniem.

**Radny Jerzy Krynicki** – Miniony okres rządów poprzedniego burmistrza kojarzy mi się z kolesiostwem, dyskryminacją, nierównym traktowaniem i wywieraniem nacisków. Cieszę się, że w poprzedniej Radzie byłem w grupie, która była opozycyjna. Uważam, że dzięki Panu Dariuszowi Kaźmierczakowi gmina uniknęła bardzo dużego zadłużenia. Jego doświadczenie, wiedza i działania skutkowały tym, że dzisiaj jesteśmy w takiej kondycji finansowej jakiej jesteśmy. Z żalem wspominam okres, gdzie tylko pewna grupa była promowana, a drugą stronę atakowano. Życzę obecnemu Burmistrzowi, by dążył do realizowania celów, które sobie nazaczył przy współpracy pracowników Urzędu

Miejskiego.

**Radny Robert Luchowski** – Odnosząc się do wypowiedzi Radnego Jerzego Krynickiego, powiem tylko tyle, że jeżeli postępowanie Pana Dariusza Kaźmierczaka jako Radnego, jako Przewodniczącego Rady Miejskiej odbiera pozytywnie i to są standardy jak powinna wyglądać współpraca w samorządzie, to cały czas pozostaniemy po przeciwnych stronach oceanu.

**Radny Jerzy Krynicki** – Ja mówiłem o korzyściach finansowych jakie gmina ma w tej chwili, dzięki działaniom Pana Dariusza Kaźmierczaka.

**Przewodniczący Rady Idzi Mądry** – Dziękuję, zamykam dyskusję. Przechodzimy do podjęcia uchwały. Proszę Panie Wiceprzewodniczący Andrzeju Kurku o odczytanie projektu uchwały.

**Radny Dariusz Kaźmierczak** – Zgłosił zastrzeżenia do Pana Przewodniczącego o wskazanie Pana Wiceprzewodniczącego Andrzeja Kurka o odczytanie treści projektu uchwały, zaznaczając przy tym naruszenie Statut Gminy.

**Mecenas Marcin Tucholski** - Wskazał, że nie doszło do naruszenia Statutu.

*Rada podjęła Uchwałę Nr III/13/2024*

*w sprawie zatwierdzenia sprawozdania finansowego wraz ze sprawozdaniem z wykonania budżetu Gminy Żnin za 2023 rok., która stanowi załącznik nr 5 do protokołu.*

**Przewodniczący Rady Idzi Mądry** – Ogłosił 10 min. przerwy.

AD PKT 7 – PODJĘCIE UCHWAŁY W SPRAWIE UDZIELENIA ABSOLUTORIUM BURMISTRZOWI ŻNINA:

A) SPRAWOZDANIE BURMISTRZA ŻNINA Z WYKONANIA BUDŻETU GMINY ŻNIN ZA 2023 ROK ORAZ INFORMACJA O STANIE MIENIA WRAZ Z OPINIĄ REGIONALNEJ IZBY OBRACHUNKOWEJ W BYDGOSZCZY O TYM SPRAWOZDANIU;

**Przewodniczący Rady Idzi Mądry** – Poprosił o zabranie głosu Burmistrza Żnina Łukasza Kwiatkowskiego.

**Burmistrz Łukasz Kwiatkowski** – Poprosił o zabranie głosu w tym punkcie Panią Skarbnik.

**Skarbnik Gminy Bernadeta Chojnacka** – W imieniu burmistrza odczytała i przedstawiła

Zarządzenie Nr 52/2024 Burmistrza Żnina z dnia 26 marca 2024 r. w sprawie sprawozdania z wykonania budżetu Gminy Żnin za 2023 rok, uchwałę Nr 10/S/2024 Składu Orzekającego Nr 10 Regionalnej Izby Obrachunkowej w Bydgoszczy z dnia 19 kwietnia 2024 roku w sprawie wyrażenia opinii o przedłożonym przez Burmistrza Gminy Żnin sprawozdaniu z wykonania budżetu Gminy Żnin za 2023 rok wraz z informacją o stanie mienia gminy.

B) STANOWISKO KOMISJI REWIZYJNEJ I OPINIA REGIONALNEJ IZBY OBRACHUNKOWEJ W BYDGOSZCZY  
W TEJ SPRAWIE;

**Przewodniczący Rady Idzi Mądry** - Poprosił o przedstawienie opinii Komisji Rewizyjnej o rozpatrzeniu sprawozdania finansowego, sprawozdania z wykonania budżetu i wniosku Komisji Rewizyjnej w sprawie udzielenia lub nieudzielenia absolutorium Burmistrzowi Żnina.

**Przewodniczący Komisji Rewizyjnej Ryszard Wesołek** - przedstawił pozytywną opinię Komisji Rewizyjnej dotyczącą sprawozdania z wykonania budżetu Gminy Żnin za 2023 rok, sprawozdania finansowego na dzień 31 grudnia 2023 r., opinię Regionalnej Izby Obrachunkowej o sprawozdaniu z wykonania budżetu za rok 2023 oraz informacji o stanie mienia Gminy Żnin. Przewodniczący Komisji Rewizyjnej odczytał wniosek Komisji Rewizyjnej o udzieleniu absolutorium Burmistrzowi Żnina z tytułu wykonania budżetu Gminy Żnin za 2023 rok wskazując osoby, które podpisały wniosek tj.: Ryszard Wesołek, Dariusz Skalski, Grzegorz Wesołek i Tomasz Pierzyński.

Następnie odczytał uchwałę Składu Orzekającego Nr 10 Regionalnej Izby Obrachunkowej w Bydgoszczy z dnia 12 czerwca 2024 roku w sprawie wyrażenia opinii o wniosku Komisji Rewizyjnej Rady Miejskiej w Żninie w sprawie udzielenia absolutorium Burmistrzowi Żnina za 2023 rok, który postanawia zaopiniować pozytywnie wniosek Komisji Rewizyjnej Rady Miejskiej w Żninie w sprawie udzielenia absolutorium Burmistrzowi Żnina za 2023 rok.

C) DYSKUSJA;

**Przewodniczący Rady Idzi Mądry** – Otworzył dyskusję.

**Radny Dariusz Kaźmierczak** – Chciałbym odnieść się do pracy Komisji. Pan Przewodniczący Komisji Rewizyjnej zapomniał w opinii Komisji Rewizyjnej podać, że byłem na tej Komisji, odmówiłem podpisania opinii i nie podpisałem tej opinii. Kiedy przybyłem

na tę Komisję, Pan Ryszard Wesołek miał przygotowany plagiat, który przeczytał i poddał to pod głosowanie. Oficjalnie poinformowałem, że jest to łamanie prawa. U nas przygotowanie opinii Komisji Rewizyjnej trwało 20 minut. Mam pytanie do Radnego Ryszarda Wesołka, czy to co przeczytał jest prawdą? Bo ja na tej komisji byłem i się tam nic nie robiło. To co zostało dzisiaj przedstawione to jest fałsz i złamanie przepisów poświadczenia nieprawdy przez funkcjonariuszy publicznych. Na pierwszym posiedzeniu Komisji usiadłem i chciałem Wam pomóc jak się prowadzi Komisję Rewizyjną. Metoda była taka, że nie damy mu głosu, to podziękowałem i wyszedłem. Dlatego powiedziałem, że żeby być Przewodniczącym Komisji Rewizyjnej to trzeba dorosnąć. Jeszcze raz powtarzam, że nie możemy tego głosować, niech Komisja wypracuje nowy wniosek. Pewnie on się niewiele zmieni, ale stek bzdur, który jest napisany w tej opinii jest nie do przyjęcia. Ja nie będę brał udziału w tej farsie i nie zostawię tego na tym etapie. Pierwszy raz się spotkałem z taką sytuacją. Ta opinia jest nie do przyjęcia. W opinii nie została tam wpisana moja uwaga, a powinno to być.

D) PODJĘCIE UCHWAŁY W SPRAWIE UDZIELENIA ABSOLUTORIUM BURMISTRZOWI ŻNINA.

**Przewodniczący Rady Idzi Mądry** – Wobec braku dalszych pytań odczytał projekt uchwały. Następnie poinformował, że głosowanie nad udzieleniem absolutorium i przyjęciem sprawozdania z wykonania budżetu odbywa się w sposób jawny imienny.

Wobec powyższego przystąpił do przeprowadzenia procedury głosowania.

**Radny Dariusz Kaźmierczak** odmówił udziału w głosowaniu, po czym opuścił posiedzenie Sesji.

*Rada podjęła Uchwałę Nr III/14/2024*

*w sprawie udzielenia absolutorium Burmistrzowi Żnina, która stanowi załącznik*

*nr 6 do protokołu.*



AD PKT 8 – PODJĘCIE UCHWAŁY ZMIENIAJĄCEJ UCHWAŁĘ W SPRAWIE BUDŻETU

GMINY ŻNIN NA 2024 ROK.

**Przewodniczący Rady Idzi Mądry** – udzielił głosu Burmistrzowi Żnina Łukaszowi Kwiatkowskiemu.

**Burmistrz Żnina Łukasz Kwiatkowski** – zgłosił do projektu uchwały autopoprawkę, po czym poprosił Panią Skarbnik o jej omówienie.

**Skarbnik Gminy Bernadeta Chojnacka** – omówiła autopoprawkę do projektu uchwały zmieniającej uchwałę w sprawie budżetu.

**Przewodniczący Rady Idzi Mądry** – poprosił o przygotowanie głosowania dotyczącego autopoprawki.

*Rada Miejska zatwierdziła autopoprawkę do projektu uchwały.*

**Przewodniczący Rady Idzi Mądry** – zwrócił się do Pana Burmistrza Żnina Łukasza Kwiatkowskiego o zabranie głosu.

**Burmistrz Żnina Łukasz Kwiatkowski** – poprosił Panią Skarbnik o zabranie głosu.

**Skarbnik Gminy Bernadeta Chojnacka** – omówiła zmiany w budżecie Gminy Żnin.

**Przewodniczący Rady Idzi Mądry** – zapytał: „Czy któryś z Radnych ma pytania?”

**Radny Dariusz Kaźmierczak** – poinformował, iż przy tak znaczących zmianach wypadałoby, aby Pani Skarbnik coś więcej powiedziała. Skierował pytanie do Burmistrza: „Dlaczego Pan zdjął 800 000 na projekt basenu?”

**Burmistrz Żnina Łukasz Kwiatkowski** – w odpowiedzi wskazał, że nie ma widoku na to, aby ta inwestycja była w jakikolwiek sposób dofinansowana ze środków zewnętrznych.

**Radny Dariusz Kaźmierczak** – kontynuując zapytał: „Czy może mi Pan powiedzieć, jakie czynności Pan wykonał i jakie ma Pan na to dokumenty i dowody, że tak jest?”

**Burmistrz Żnina Łukasz Kwiatkowski** – wskazał na analizę środków dostępnych i możliwości dofinansowania z tzw. Funduszy Europejskich dla Kujawsko – Pomorskiego.

**Radny Dariusz Kaźmierczak** – skierował do burmistrza zapytanie: „Czy pan wie, po co jest te 800 000 wpisane? Dobrze, że jeszcze wóz strażacki i boisko nie zostało wykreślone. Te środki są na koncepcję i projekt basenu i żeby cokolwiek występować o środki finansowe, to należy mieć ten projekt. Wskazałem również działkę, na której miałyby się znaleźć ta inwestycja. Nie wyciął Pan wozu bojowego, boiska, ale wyciął Pan schody Rady Osiedla.”

**Burmistrz Żnina Łukasz Kwiatkowski** – w odpowiedzi wskazał, że wóz strażacki nie

został wykreślony, ponieważ pojawiła się możliwość dofinansowania do tego wozu. Jeżeli chodzi o boisko przy szkole podstawowej nr 1, to również nie zostało wykreślone, ponieważ został złożony wniosek do programu rządowego na to boisko i jest duża szansa, że takie dofinansowanie gmina dostanie. Natomiast w nowej perspektywie unijnej na lata 2021 – 2027 nie ma możliwości dofinansowania basenów. Jeżeli chodzi o schody to są one potrzebne, ale zabezpieczone środki w kwocie 140 000 zł nie zabezpieczały całości tej inwestycji. Kosztorys inwestorski na to zadanie wyniósł grubo ponad 500 000 zł.

**Radny Dariusz Kaźmierczak** – wskazał, że jak czegoś brakuje w budżecie, a jest celowe to się robi przetarg. Jeżeli z przetargu wychodzi, że jest to drożej to się dokłada w budżecie pieniądze i się to realizuje.

**Przewodniczący Rady Idzi Mądry** – poinformował, że chciałby się odnieść do tego basenu. Pomysł basenu, który przedstawił radny w poprzedniej kadencji jest jak najbardziej zasadny. Kontynuując dodał, że również jest za basenem, tak samo jak radny Kaźmierczak, bo ten basen będzie służył mieszkańcom nie tylko naszej gminy, ale i innym. Wskazał również, że istotnym jest znalezienie dofinansowania, co pozwoli wybrać odpowiedni projekt do kwoty, którą będzie można uzyskać. Kwestia czy ten basen powstanie jest naprawdę uzależniona od dofinansowania. Dodał, że głosem doradczym będzie Pan Dariusz Kaźmierczak.

**Radny Dariusz Kaźmierczak** – odnosząc się do powyższego wskazał, że chodzi o pieniądze na projekt i koncepcję, a nie na budowę basenu. Zapytał: „Na co potrzebujecie te 800 000 jeżeli budżet jest zrównoważony?”

**Przewodniczący Rady Idzi Mądry** – odpowiedział, że na nic, a na obecną chwilę każdy projekt ewaluuje.

**Wiceprzewodniczący Andrzej Kurek** – wskazał, że basen na pewno będzie potrzebny a jak nadarzy się okazja i finanse pozwolą, zaraz pieniądze będą przesuwane i się znajdują i ten projekt będzie wykonany.

**Radny Robert Luchowski** – wskazał, że bardzo się cieszy przyglądając się zmianom do budżetu, że mimo dokonanych korekt jest cały czas zapewnienie, że jednak projekty Zintegrowanych Inwestycji Terytorialnych były trafne i Gmina Żnin będzie nadal do tych projektów przystępować. Kontynuując dodał, że będzie pytał o harmonogram realizacji inwestycji drogowych. Wyraził zadowolenie z faktu finalizacji sfinansowania zakupu samochodu typu bus dla OSP w Żninie. Poinformował, że nie zazdrości Panu Burmistrzowi kolejnej części roku w kontekście wydatków bieżących. Na pewno pojawi się problem czym te wydatki finansować.

*Rada podjęła Uchwałę Nr III/15/2024  
w sprawie podjęcia uchwały zmieniającej uchwałę w sprawie budżetu Gminy Żnin  
na 2024 rok, która stanowi załącznik nr 7 do protokołu.*

**Radny Robert Luchowski** – poprosił o zaprotokołowanie głosowania – za, gdyż wystąpił problem techniczny z oddaniem głosu.

**Radny Dariusz Kaźmierczak** – opuścił posiedzenie Sesji.

AD PKT 9 – PODJĘCIE UCHWAŁY ZMIENIAJĄCEJ UCHWAŁĘ W SPRAWIE WIELOLETNIEJ  
PROGNOZY FINANSOWEJ GMINY ŻNIN.

**Przewodniczący Rady Idzi Mądry** – udzielił głosu Burmistrzowi Żnina Łukaszowi Kwiatkowskiemu.

**Burmistrz Żnina Łukasz Kwiatkowski** – zgłosił do projektu uchwały autopoprawkę, po czym poprosił Panią Skarbnik o jej omówienie.

**Skarbnik Gminy Bernadeta Chojnacka** – omówiła autopoprawkę do projektu uchwały.

**Przewodniczący Rady Idzi Mądry** – poprosił o przygotowanie głosowania dotyczącego autopoprawek.

*Rada Miejska zatwierdziła autopoprawkę do projektu uchwały.*

**Przewodniczący Rady Idzi Mądry** – zwrócił się do Pana Burmistrza Łukasza Kwiatkowskiego o zabranie głosu.

**Burmistrz Żnina Łukasz Kwiatkowski** – poprosił Panią Skarbnik o zabranie głosu.

**Skarbnik Gminy Bernadeta Chojnacka** – omówiła zmiany do projektu uchwały.

**Radny Marek Gałązka** – wskazał, że przyglądając się zapisom wieloletniej prognozy finansowej, jedną z bardzo poważnych rzeczy, na którą wszyscy powinni zwrócić uwagę jest fakt deficytu operacyjnego. Jest to nadwyżka wydatków bieżących nad dochodami bieżącymi. Kontynuując dodał, że dwa lata temu Gmina Żnin była jedyną gminą w naszym powiecie, która taki budżet z deficytem operacyjnym uchwaliła. Wskazał, że jest już praktycznie półrocze, planowany deficyt operacyjny na koniec roku ma być aż 6 000 000 zł. i jest to bardzo niepokojąca kwota. Poinformował również, że przyglądał się polityce wydatkowania poprzedniego burmistrza. Przeprowadzając kontrolę zarządczą przestrzegali

i proponował jako doradca, żeby pewnego typu wydatków nie ponosić i zaoszczędzić. Zapisy w wieloletniej prognozie finansowej, począwszy od roku 2025 są one nierealne, niestety w zderzeniu z rzeczywistością może to wyglądać gorzej. Kontynuując dodał, że po konsultacjach z pracownikami urzędu był zdumiony decyzją burmistrza, który wiedząc, że wybory są przegrane, podjął decyzję o przyznaniu nagród dla pracowników samorządowych, oczywiście zgodnie z prawem. Natomiast skala tych nagród nosi znamiona pewnej dyskryminacji. Oczywiście jest to nagroda uznaniowa. Kwoty i przedziały, z którymi się zapoznał wyglądają na coś takiego, że wyższe nagrody dostaje ktoś dlatego, że jest na wyższym stanowisku. Zwrócił się do Radnego Roberta Luchowskiego: „Proszę mi odpowiedzieć, korzystając z okazji obecności poprzedniego burmistrza, dlaczego nagrody w wyższej 3-krotnie, pracownik samorządowy na stanowisku operacyjnym nie może mieć za swoje szczególne osiągnięcia w relacji do zakresu obowiązku, który ma? Dlaczego nie może mieć większej od zastępcy burmistrza? Jestem przekonany, że to narzędzie zamiast motywować pracowników, to po rozmowach i sygnałach, które otrzymywałem, po prostu pracownicy poczuli się niedocenieni i urażeni skalą tych nierówności. W warunkach deficytu budżetowego zamiast zadbać o to mając świadomość, że jest deficyt operacyjny poczekać z tymi nagrodami, to wyglądało to tak, że poza tym, że pan te nagrody przyznał, to jeszcze dokonał masowego awansu pracowników. Te masowe awanse na sam koniec pana pracy wpłyną na to, że te wydatki bieżące, które planujemy na wynagrodzenia będą jeszcze wyższe. Niestety te wydatki i te nagrody odbiły się szerokim echem i bardzo wielu mieszkańców o tę wypowiedź mnie prosiło. Wygląda to tak, że nie pozostawił pan furtki dla przyszłego burmistrza, jeśli chodzi o nagrody, awanse i wszelkiego rodzaju inne dodatki, ale sprawił mu pan jeszcze większy kłopot w zarządzaniu. Ubolewam nad takim zachowaniem.”

**Radny Robert Luchowski** – odpowiadając wskazał, że kwestia nagród i awansów to będzie dobry motyw jak gmina przestanie sobie radzić z finansami publicznymi w tej nowej kadencji, żeby mówić, że katastrofę finansową w perspektywie dalekosiężnej spowodował Burmistrz Robert Luchowski przyznając nagrody. Teraz po zmianie burmistrza trudno, aby budżet gminy był bezpieczny. Kontynuując dodał, że te nagrody przyznane w kwocie ponad 500 000 złotych nie zatrzęsą budżetem w perspektywie dalekosiężnej. W interesie Burmistrza Łukasza Kwiatkowskiego jest poszukanie takiego rozwiązania w zakresie nagradzania pracowników. Jest nowa kadencja i mogą wejść nowe standardy. Na posiedzeniu komisji już temat nagród został podniesiony i poprosił wówczas, aby przygotować informację, czy rzeczywiście mamy do czynienia z taką sytuacją, że nie można teraz będzie przyznawać pracownikom nagrody, bo nie ma z czego? W kwestii nagród za

rok 2023 oraz awansowaniem pracowników, radny omówił zasady ich przyznawania.

**Radny Marek Gałązka** – poinformował, że w żadnym wypadku nie stwierdził, że przez wydatkowanie, przeznaczenie środków bieżących na nagrody ktokolwiek będzie myślał o tym, że tylko i wyłącznie przez to gmina znalazła się w trudnej sytuacji. Dodał, że nie ma nic przeciwko nagradzaniu pracowników, ale patrząc na grunt finansów, te wydatki obciążą o 500 000 deficyt operacyjny. Jest to duża część tego deficytu.

**Przewodniczący Rady Idzi Mądry** – odczytał treść projektu uchwały i przeszedł do głosowania.

*Rada podjęła Uchwałę Nr III/16/2024*

*w sprawie podjęcia uchwały zmieniającej uchwałę w sprawie Wieloletniej Prognozy Finansowej Gminy Żnin, która stanowi załącznik nr 8 do protokołu.*

AD PKT 10 – PODJĘCIE UCHWAŁY W SPRAWIE MIEJSCOWEGO PLANU ZAGOSPODAROWANIA

PRZESTRZENNEGO DLA TERENÓW POŁOŻONYCH W MIEJSCOWOŚCIACH: BOŻEJEWICE,

BOŻEJEWICZKI ORAZ ŻNIN-WIEŚ.

**Przewodniczący Rady Idzi Mądry** – udzielił głosu Burmistrzowi Żnina Łukaszowi Kwiatkowskiemu.

**Burmistrz Żnina Łukasz Kwiatkowski** – wskazał, że temat omawiany był bardzo szczegółowo na obradach Komisji Infrastruktury, a także podczas posiedzenia Komisji Wspólnych 24 czerwca br.

**Radna Elżbieta Gogola** – poinformowała, że w związku z nieobecnością Przewodniczącego Komisji Infrastruktury została upoważniona do tego, aby przekazać, że wszystkie punkty były omawiane na Komisjach Infrastruktury, pomijając 14, który został usunięty z porządku obrad. Komisja nie wносиła żadnych negatywnych uwag i pozytywnie podchodziła do tych projektów.

**Przewodniczący Rady Idzi Mądry** – poprosił Wiceprzewodniczącego Roberta Szafrąńskiego o odczytanie projektu uchwały.

*Rada podjęła Uchwałę Nr III/17/2024*

*w sprawie miejscowego planu zagospodarowania przestrzennego dla terenów położonych w miejscowościach: Bożejewice, Bożejewiczki oraz Żnin-Wieś, która stanowi załącznik nr 9 do protokołu.*

AD PKT 11 – PODJĘCIE UCHWAŁY W SPRAWIE MIEJSCOWEGO PLANU ZAGOSPODAROWANIA PRZESTRZENNEGO DLA TERENU POŁOŻONEGO W ŻNINIE PRZY UL. 1 STYCZNIA.

Przewodniczący Rady Idzi Mądry – w związku z brakiem pytań, poprosił Wiceprzewodniczącego Andrzeja Kurka o odczytanie projektu uchwały.

*Rada podjęła Uchwałę Nr III/18/2024  
w sprawie miejscowego planu zagospodarowania przestrzennego dla terenu położonego w Żninie przy ul. 1 Stycznia, która stanowi załącznik nr 10 do protokołu.*

AD PKT 12 – PODJĘCIE UCHWAŁY W SPRAWIE PRYZYSTAPIENIA DO SPORZĄDZENIA MIEJSCOWEGO PLANU ZAGOSPODAROWANIA PRZESTRZENNEGO DLA DWÓCH TERENÓW POŁOŻONYCH W MIEJSCOWOŚCI KIERZKOWO.

Przewodniczący Rady Idzi Mądry – w związku z brakiem pytań, poprosił Wiceprzewodniczącego Roberta Szafrąńskiego o odczytanie projektu uchwały.

*Rada podjęła Uchwałę Nr III/19/2024  
w sprawie przystąpienia do sporządzenia miejscowego planu zagospodarowania przestrzennego dla dwóch terenów położonych w miejscowości Kierzkowo, która stanowi załącznik nr 11 do protokołu.*

AD PKT 13 – PODJĘCIE UCHWAŁY W SPRAWIE PRYZYSTAPIENIA DO SPORZĄDZENIA MIEJSCOWEGO PLANU ZAGOSPODAROWANIA PRZESTRZENNEGO W MIEJSCOWOŚCI WÓJCIN

Przewodniczący Rady Idzi Mądry – w związku z brakiem pytań, poprosił Wiceprzewodniczącego Andrzeja Kurka o odczytanie projektu uchwały.

*Rada podjęła Uchwałę Nr III/20/2024  
w sprawie przystąpienia do sporządzenia miejscowego planu zagospodarowania przestrzennego w miejscowości Wójcin, która stanowi załącznik nr 12 do protokołu.*

AD PKT 15 – PODJĘCIE UCHWAŁY W SPRAWIE WYRAŻENIA ZGODY NA SPRZEDAŻ CZĘŚCI  
NIERUCHOMOŚCI POŁOŻONEJ W REJONIE UL. UŁAŃSKIEJ I TOWAROWEJ.

Przewodniczący Rady Idzi Mądry – w związku z brakiem pytań, poprosił Wiceprzewodniczącego Roberta Szafrąńskiego o odczytanie projektu uchwały.

*Rada podjęła Uchwałę Nr III/21/2024  
w sprawie wyrażenia zgody na sprzedaż części nieruchomości położonej w rejonie ul.  
Ułańskiej i Towarowej., która stanowi załącznik nr 13 do protokołu.*

AD PKT 16 – PODJĘCIE UCHWAŁY W SPRAWIE WYRAŻENIA ZGODY NA ZAWARCIE  
KOLEJNYCH UMÓW NAJMU NA CZĘŚCI NIERUCHOMOŚCI POŁOŻONYCH W ŻNINIE I CEREKWICY.

Przewodniczący Rady Idzi Mądry – w związku z brakiem pytań, poprosił Wiceprzewodniczącego Andrzeja Kurka o odczytanie projektu uchwały.

*Rada podjęła Uchwałę Nr III/22/2024  
w sprawie wyrażenia zgody na zawarcie kolejnych umów najmu na części  
nieruchomości położonych w Żninie i Cerekwicy, która stanowi załącznik nr 14 do  
protokołu.*

AD PKT 17 – PODJĘCIE UCHWAŁY W SPRAWIE WYRAŻENIA ZGODY NA ZAWARCIE  
KOLEJNEJ UMOWY NAJMU NA CZĘŚĆ NIERUCHOMOŚCI POŁOŻONEJ W JADOWNIKACH  
RYCERSKICH.

Przewodniczący Rady Idzi Mądry – w związku z brakiem pytań, poprosił Wiceprzewodniczącego Roberta Szafrąńskiego o odczytanie projektu uchwały.

*Rada podjęła Uchwałę Nr III/23/2024  
w sprawie wyrażenia zgody na zawarcie kolejnej umowy najmu na część  
nieruchomości położonej w Jadownikach Rycerskich, która stanowi załącznik nr 15 do  
protokołu.*

AD PKT 18 – PODJĘCIE UCHWAŁY W SPRAWIE WYRAŻENIA ZGODY NA ZAWARCIE  
KOLEJNYCH UMÓW DZIERŻAWY NA NIERUCHOMOŚCI STANOWIĄCE WŁASNOŚĆ GMINY ŻNIN.

Przewodniczący Rady Idzi Mądry – w związku z brakiem pytań, poprosił Wiceprzewodniczącego Andrzeja Kurka o odczytanie projektu uchwały.

*Rada podjęła Uchwałę Nr III/24/2024  
w sprawie wyrażenia zgody na zawarcie kolejnych umów dzierżawy na  
nieruchomości stanowiące własność Gminy Żnin, która stanowi załącznik nr 16 do  
protokołu.*

AD PKT 19 – PODJĘCIE UCHWAŁY W SPRAWIE PRYZNANIA DOTACJI NA PRACE  
KONSERWATORSKIE LUB ROBOTY BUDOWLANE PRZY ZABYTKACH POŁOŻONYCH NA TERENIE GMINY  
ŻNIN WPISANYCH DO REJESTRU ZABYTKÓW LUB ZNAJDUJĄCYCH SIĘ W GMINNEJ EWIDENCJI ZABYTKÓW.

Przewodniczący Rady Idzi Mądry – w związku z brakiem pytań, poprosił Wiceprzewodniczącego Roberta Szafrąńskiego o odczytanie projektu uchwały.

*Rada podjęła Uchwałę Nr III/25/2024  
w sprawie przyznania dotacji na prace konserwatorskie lub roboty budowlane przy  
zabytkach położonych na terenie gminy Żnin wpisanych do rejestru zabytków lub  
znajdujących się w gminnej ewidencji zabytków, która stanowi załącznik nr 17 do  
protokołu.*

AD PKT 20 – PODJĘCIE UCHWAŁY W SPRAWIE EKWIWALENTU PIENIĘŻNEGO DLA  
STRAŻAKÓW RATOWNIKÓW OSP.

Przewodniczący Rady Idzi Mądry – w związku z brakiem pytań, poprosił Wiceprzewodniczącego Andrzeja Kurka o odczytanie projektu uchwały.

*Rada podjęła Uchwałę Nr III/26/2024  
w sprawie ekwiwalentu pieniężnego dla strażaków ratowników OSP, która stanowi  
załącznik nr 18 do protokołu.*



**Przewodniczący Rady Idzi Mądry** – ogłosił 10 minut przerwy.

**AD PKT 21 – PODJĘCIE UCHWAŁY W SPRAWIE WYBORÓW ŁAWNIKÓW DO SĄDÓW  
POWSZECHNYCH NA KADENCJĘ 2024 - 2027.**

**Przewodniczący Rady Idzi Mądry** – wznowił obrady Sesji Rady Miejskiej w Żninie. Po odczytaniu przez Przewodniczącego treści projektu uchwały odczytał opinie zespołu o zgłoszonych kandydatach na ławników. W związku z tym, że jest to głosowanie tajne poprosił o przedstawienie kandydatur do Komisji Skrutacyjnej.

**Wiceprzewodniczący Robert Szafrąński** – zgłosił kandydaturę Ryszarda Wesołka.

**Ryszard Wesołek** – wyraził zgodę na członkostwo w Komisji Skrutacyjnej.

**Radna Elżbieta Gogola** – zgłosiła kandydaturę Grzegorza Wesołka.

**Radny Grzegorz Wesołek** – wyraził zgodę na członkostwo w Komisji Skrutacyjnej.

**Przewodniczący Rady Idzi Mądry** – zgłosił kandydaturę Pana Michała Pietraszko.

**Radny Michał Pietraszko** – wyraził zgodę na członkostwo w Komisji Skrutacyjnej.

**Przewodniczący Rady Idzi Mądry** – poprosił o przygotowanie kart do głosowania i ukonstytuowanie się Komisji. Ogłosił 3 minuty przerwy.

**Radny Ryszard Wesołek** – odczytał zasady głosowania na ławnika sądowego.

**Przewodniczący Rady Idzi Mądry** – poprosił o rozdanie kart do głosowania.

Po otrzymaniu kart do głosowania, Radni zagłosowali nad projektem uchwały w głosowaniu tajnym. Na czas ogłoszenia wyników, Przewodniczący Rady Miejskiej ogłosił przerwę.

**Przewodniczący Rady Idzi Mądry** – po powrocie Komisji Skrutacyjnej poprosił o przedstawienie wyników głosowania.

**Radny Grzegorz Wesołek** – przedstawił wyniki głosowania.

**Przewodniczący Rady Idzi Mądry** – poprosił Wiceprzewodniczącego Roberta Szafrąńskiego o odczytanie projektu uchwały.

*Rada podjęła Uchwałę Nr III/27/2024*

*w sprawie wyborów ławników do sądów powszechnych na kadencję 2024 - 2027, która stanowi załącznik nr 19 do protokołu.*

AD PKT 22 – PODJĘCIE UCHWAŁY W SPRAWIE ZATWIERDZENIA PLANÓW PRACY NA  
2024 ROK STAŁYCH KOMISJI RADY MIEJSKIEJ W ŻNINIE.

**Przewodniczący Rady Idzi Mądry** – poprosił o przegłosowanie blokiem wszystkie komisje. Aby przystąpić do głosowania nad blokiem, poprosił o podniesienie ręki, kto jest za głosowaniem blokiem wszystkich planów pracy Komisji Stałych Rady Miejskiej w Żninie. Wszyscy radni jednogłośnie wyrazili zgodę. Poprosił o przygotowanie głosowania. Następnie poprosił Wiceprzewodniczącego Andrzeja Kurka o odczytanie projektu uchwały.

*Rada podjęła Uchwałę Nr III/28/2024  
w sprawie zatwierdzenia planów pracy na 2024 rok stałych Komisji Rady Miejskiej  
w Żninie, która stanowi załącznik nr 20 do protokołu.*

AD PKT 23 – WOLNE WNIOSKI I INFORMACJE.

**Przewodniczący Rady Idzi Mądry** – zapytał: „Czy ktoś z Państwa chciałby zabrać głos?”

**Radny Jerzy Krynicki** – omówił sytuację i obawy pracowników hali miejskiej w Żninie.

**Radny Sławomir Kujawa** – odniósł się do kwestii wypowiedzi Pana Radnego Jerzego Krynickiego.

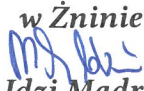
**Radny Robert Luchowski** – także odniósł się do kwestii wypowiedzi Pana Radnego Jerzego Krynickiego.

AD PKT 24 – ZAKOŃCZENIE.

**Przewodniczący Rady Idzi Mądry** – wobec wyczerpania porządku obrad zamknął obrady sesji.

Protokolant:

Katarzyna Przyborowska  
  
Podinspektor

**Przewodniczący Rady Miejskiej**  
w Żninie  
  
**Idzi Mądry**

III Sesja Rady Miejskiej w Żninie

GŁOSOWANIE

Wykreślenie z porządku obrad punktu 14 "Podjęcie uchwały w sprawie wyrażenia zgody na zbycie nieruchomości położonej przy ul. Orzeszkowej w Żninie."

TYP GŁOSOWANIA	Jawne imienne	DATA GŁOSOWANIA	2024-06-26 09:10:34
----------------	---------------	-----------------	---------------------

PRZYJĘTO (W. BEZWZGLĘDNA USTAWOWEGO SKŁADU RADY )

LICZBA UPRAWNIONYCH	<b>21</b>	GŁOSY ZA	<b>19</b>
LICZBA OBECNYCH	<b>20</b>	GŁOSY PRZECIW	<b>1</b>
LICZBA NIEOBECNYCH	<b>1</b>	GŁOSY WSTRZYMUJĄCE SIĘ	<b>0</b>
		GŁOSY NIEODDANE	<b>0</b>

**KWORUM ZOSTAŁO OSIĄGNIĘTE**

UPRAWNIENI DO GŁOSOWANIA

LP	IMIĘ I NAZWISKO	GŁOS	LP	IMIĘ I NAZWISKO	GŁOS
1	Maria Błońska	za	13	Jacek Orzechowski	za
2	Honorata Brzykcy	za	14	Tomasz Pierzyński	za
3	Marek Gałązka	za	15	Michał Pietraszko	za
4	Elżbieta Gogola	za	16	Joanna Purczyńska	za
5	Paweł Horka	za	17	Dariusz Samul	za
6	Dariusz Kaźmierczak	przeciw	18	Dariusz Skalski	za
7	Grzegorz Koziłek	nieobecny	19	Robert Szafrąński	za
8	Jerzy Krynicki	za	20	Grzegorz Wesolek	za
9	Sławomir Kujawa	za	21	Ryszard Wesolek	za
10	Andrzej Kurek	za	22		
11	Robert Luchowski	za	23		
12	Idzi Mądry	za	24		

## III Sesja Rady Miejskiej w Żninie

## GŁOSOWANIE TAJNE

Podjęcie uchwały w sprawie wyborów ławników do sądów powszechnych na kadencję 2024 - 2027

TYP GŁOSOWANIA	Tajne	DATA GŁOSOWANIA	2024-06-26
PRZYJĘTO (W. ZWYKŁA )			
LICZBA UPRAWNIONYCH	<b>21</b>	GŁOSY ZA	<b>19</b>
LICZBA OBECNYCH	<b>19</b>	GŁOSY PRZECIW	<b>0</b>
LICZBA NIEOBECNYCH	<b>2</b>	GŁOSY WSTRZYMUJĄCE SIĘ	<b>0</b>
		GŁOSY NIEODDANE	<b>0</b>
		GŁOSY NIEWAŻNE	<b>0</b>
<b>KWORUM ZOSTAŁO OSIĄGNIĘTE</b>			

## III Sesja Rady Miejskiej w Żninie

## GŁOSOWANIE

Wprowadzenie do porządku obrad punktu "Podjęcie uchwały w sprawie zatwierdzenia planów pracy na 2024 rok stałych Komisji Rady Miejskiej w Żninie".

TYP GŁOSOWANIA	Jawne imienne	DATA GŁOSOWANIA	2024-06-26 09:11:39
PRZYJĘTO (W. BEZWZGLĘDNA USTAWOWEGO SKŁADU RADY )			
LICZBA UPRAWNIONYCH	<b>21</b>	GŁOSY ZA	<b>20</b>
LICZBA OBECNYCH	<b>20</b>	GŁOSY PRZECIW	<b>0</b>
LICZBA NIEOBECNYCH	<b>1</b>	GŁOSY WSTRZYMUJĄCE SIĘ	<b>0</b>
		GŁOSY NIEODDANE	<b>0</b>

**KWORUM ZOSTAŁO OSIĄGNIĘTE**

## UPRAWNIENI DO GŁOSOWANIA

LP	IMIĘ I NAZWISKO	GŁOS	LP	IMIĘ I NAZWISKO	GŁOS
1	Maria Błońska	za	13	Jacek Orzechowski	za
2	Honorata Brzykcy	za	14	Tomasz Pierzyński	za
3	Marek Gałązka	za	15	Michał Pietraszko	za
4	Elżbieta Gogola	za	16	Joanna Purczyńska	za
5	Paweł Horka	za	17	Dariusz Samul	za
6	Dariusz Kaźmierczak	za	18	Dariusz Skalski	za
7	Grzegorz Kozietek	nieobecny	19	Robert Szafrąński	za
8	Jerzy Krynicki	za	20	Grzegorz Wesolek	za
9	Sławomir Kujawa	za	21	Ryszard Wesolek	za
10	Andrzej Kurek	za	22		
11	Robert Luchowski	za	23		
12	Idzi Mądry	za	24		

## III Sesja Rady Miejskiej w Żninie

## GŁOSOWANIE

Głosowanie za nowym porządkiem obrad po wprowadzeniu zmian.

TYP GŁOSOWANIA	Jawne imienne	DATA GŁOSOWANIA	2024-06-26 09:13:45		
PRZYJĘTO (W. BEZWZGLĘDNA USTAWOWEGO SKŁADU RADY )					
LICZBA UPRAWNIONYCH	21	GŁOSY ZA	20		
LICZBA OBECNYCH	20	GŁOSY PRZECIW	0		
LICZBA NIEOBECNYCH	1	GŁOSY WSTRZYMUJĄCE SIĘ	0		
		GŁOSY NIEODDANE	0		
<b>KWORUM ZOSTAŁO OSIĄGNIĘTE</b>					
UPRAWNIENI DO GŁOSOWANIA					
LP	IMIĘ I NAZWISKO	GŁOS	LP	IMIĘ I NAZWISKO	GŁOS
1	Maria Błońska	za	13	Jacek Orzechowski	za
2	Honorata Brzykcy	za	14	Tomasz Pierzyński	za
3	Marek Gałązka	za	15	Michał Pietraszko	za
4	Elżbieta Gogola	za	16	Joanna Purczyńska	za
5	Paweł Horka	za	17	Dariusz Samul	za
6	Dariusz Kaźmierczak	za	18	Dariusz Skalski	za
7	Grzegorz Koziątek	nieobecny	19	Robert Szafrąński	za
8	Jerzy Krynicki	za	20	Grzegorz Wesolek	za
9	Sławomir Kujawa	za	21	Ryszard Wesolek	za
10	Andrzej Kurek	za	22		
11	Robert Luchowski	za	23		
12	Idzi Mądry	za	24		

III Sesja Rady Miejskiej w Żninie					
GŁOSOWANIE					
Przyjęcie protokołu II sesji Rady Miejskiej w Żninie					
TYP GŁOSOWANIA		Jawne imienne	DATA GŁOSOWANIA		2024-06-26 09:14:48
PRZYJĘTO (W. ZWYKŁA )					
LICZBA UPRAWNIONYCH	<b>21</b>	GŁOSY ZA		<b>20</b>	
LICZBA OBECNYCH	<b>20</b>	GŁOSY PRZECIW		<b>0</b>	
LICZBA NIEOBECNYCH	<b>1</b>	GŁOSY WSTRZYMUJĄCE SIĘ		<b>0</b>	
		GŁOSY NIEODDANE		<b>0</b>	
KWORUM ZOSTAŁO OSIĄGNIĘTE					
UPRAWNIENI DO GŁOSOWANIA					
LP	IMIĘ I NAZWISKO	GŁOS	LP	IMIĘ I NAZWISKO	GŁOS
1	Maria Błońska	za	13	Jacek Orzechowski	za
2	Honorata Brzykcy	za	14	Tomasz Pierzyński	za
3	Marek Gałązka	za	15	Michał Pietraszko	za
4	Elżbieta Gogola	za	16	Joanna Purczyńska	za
5	Paweł Horka	za	17	Dariusz Samul	za
6	Dariusz Kaźmierczak	za	18	Dariusz Skalski	za
7	Grzegorz Kozietek	nieobecny	19	Robert Szafrąński	za
8	Jerzy Krynicki	za	20	Grzegorz Wesolek	za
9	Sławomir Kujawa	za	21	Ryszard Wesolek	za
10	Andrzej Kurek	za	22		
11	Robert Luchowski	za	23		
12	Idzi Mądry	za	24		

## III Sesja Rady Miejskiej w Żninie

## GŁOSOWANIE

Podjęcie uchwały w sprawie udzielenia Burmistrzowi Żnina wotum zaufania.

TYP GŁOSOWANIA	Jawne imienne	DATA GŁOSOWANIA	2024-06-26 09:37:10		
PRZYJĘTO (W. BEZWZGLĘDNA USTAWOWEGO SKŁADU RADY )					
LICZBA UPRAWNIONYCH	<b>21</b>	GŁOSY ZA	<b>18</b>		
LICZBA OBECNYCH	<b>20</b>	GŁOSY PRZECIW	<b>1</b>		
LICZBA NIEOBECNYCH	<b>1</b>	GŁOSY WSTRZYMUJĄCE SIĘ	<b>1</b>		
		GŁOSY NIEODDANE	<b>0</b>		
<b>KWORUM ZOSTAŁO OSIĄGNIĘTE</b>					
UPRAWNIENI DO GŁOSOWANIA					
LP	IMIĘ I NAZWISKO	GŁOS	LP	IMIĘ I NAZWISKO	GŁOS
1	Maria Błońska	za	13	Jacek Orzechowski	za
2	Honorata Brzykcy	za	14	Tomasz Pierzyński	za
3	Marek Gałązka	za	15	Michał Pietraszko	za
4	Elżbieta Gogola	za	16	Joanna Purczyńska	za
5	Paweł Horka	za	17	Dariusz Samul	za
6	Dariusz Kaźmierczak	przeciw	18	Dariusz Skalski	za
7	Grzegorz Koziłek	nieobecny	19	Robert Szafrąński	za
8	Jerzy Krynicki	za	20	Grzegorz Wesolek	za
9	Sławomir Kujawa	za	21	Ryszard Wesolek	za
10	Andrzej Kurek	za	22		
11	Robert Luchowski	wstrzymał się	23		
12	Idzi Mądry	za	24		



## III Sesja Rady Miejskiej w Żninie

## GŁOSOWANIE

Podjęcie uchwały w sprawie zatwierdzenia sprawozdania finansowego wraz ze sprawozdaniem z wykonania budżetu Gminy Żnin za 2023 rok.

TYP GŁOSOWANIA	Jawne imienne	DATA GŁOSOWANIA	2024-06-26 10:42:42		
<b>PRZYJĘTO (W. ZWYKŁA )</b>					
LICZBA UPRAWNIONYCH	<b>21</b>	GŁOSY ZA	<b>17</b>		
LICZBA OBECNYCH	<b>20</b>	GŁOSY PRZECIW	<b>1</b>		
LICZBA NIEOBECNYCH	<b>1</b>	GŁOSY WSTRZYMUJĄCE SIĘ	<b>2</b>		
		GŁOSY NIEODDANE	<b>0</b>		
<b>KWORUM ZOSTAŁO OSIĄGNIĘTE</b>					
<b>UPRAWNIENI DO GŁOSOWANIA</b>					
LP	IMIĘ I NAZWISKO	GŁOS	LP	IMIĘ I NAZWISKO	GŁOS
1	Maria Błońska	za	13	Jacek Orzechowski	za
2	Honorata Brzykcy	za	14	Tomasz Pierzyński	za
3	Marek Gałązka	za	15	Michał Pietraszko	za
4	Elżbieta Gogola	za	16	Joanna Purczyńska	za
5	Paweł Horka	za	17	Dariusz Samul	za
6	Dariusz Kaźmierczak	przeciw	18	Dariusz Skalski	za
7	Grzegorz Koziątek	nieobecny	19	Robert Szafrąński	za
8	Jerzy Krynicki	za	20	Grzegorz Wesolek	za
9	Sławomir Kujawa	za	21	Ryszard Wesolek	za
10	Andrzej Kurek	wstrzymał się	22		
11	Robert Luchowski	za	23		
12	Idzi Mądry	wstrzymał się	24		

## III Sesja Rady Miejskiej w Żninie

## GŁOSOWANIE

Podjęcie uchwały w sprawie udzielenia absolutorium Burmistrzowi Żnina.

TYP GŁOSOWANIA	Jawne imienne	DATA GŁOSOWANIA	2024-06-26 11:34:50		
PRZYJĘTO (W. BEZWZGŁĘDNA USTAWOWEGO SKŁADU RADY )					
LICZBA UPRAWNIONYCH	<b>21</b>	GŁOSY ZA	<b>17</b>		
LICZBA OBECNYCH	<b>20</b>	GŁOSY PRZECIW	<b>0</b>		
LICZBA NIEOBECNYCH	<b>1</b>	GŁOSY WSTRZYMUJĄCE SIĘ	<b>2</b>		
		GŁOSY NIEODDANE	<b>1</b>		
<b>KWORUM ZOSTAŁO OSIĄGNIĘTE</b>					
UPRAWNIENI DO GŁOSOWANIA					
LP	IMIĘ I NAZWISKO	GŁOS	LP	IMIĘ I NAZWISKO	GŁOS
1	Maria Błońska	za	13	Jacek Orzechowski	za
2	Honorata Brzykcy	za	14	Tomasz Pierzyński	za
3	Marek Gałązka	za	15	Michał Pietraszko	wstrzymał się
4	Elżbieta Gogola	za	16	Joanna Purczyńska	za
5	Paweł Horka	za	17	Dariusz Samul	za
6	Dariusz Kaźmierczak	nieoddany	18	Dariusz Skalski	za
7	Grzegorz Kozielek	nieobecny	19	Robert Szafrąński	za
8	Jerzy Krynicki	za	20	Grzegorz Wesolek	za
9	Sławomir Kujawa	za	21	Ryszard Wesolek	za
10	Andrzej Kurek	za	22		
11	Robert Luchowski	wstrzymał się	23		
12	Idzi Mądry	za	24		

## III Sesja Rady Miejskiej w Żninie

## GŁOSOWANIE

Autopoprawka do projektu uchwały zmieniającej uchwałę w sprawie budżetu Gminy Żnin na 2024 rok

TYP GŁOSOWANIA	Jawne imienne	DATA GŁOSOWANIA	2024-06-26 11:40:51		
PRZYJĘTO (W. ZWYKŁA )					
LICZBA UPRAWNIONYCH	<b>21</b>	GŁOSY ZA	<b>19</b>		
LICZBA OBECNYCH	<b>20</b>	GŁOSY PRZECIW	<b>1</b>		
LICZBA NIEOBECNYCH	<b>1</b>	GŁOSY WSTRZYMUJĄCE SIĘ	<b>0</b>		
		GŁOSY NIEODDANE	<b>0</b>		
<b>KWORUM ZOSTAŁO OSIĄGNIĘTE</b>					
UPRAWNIENI DO GŁOSOWANIA					
LP	IMIĘ I NAZWISKO	GŁOS	LP	IMIĘ I NAZWISKO	GŁOS
1	Maria Błońska	za	13	Jacek Orzechowski	za
2	Honorata Brzykcy	za	14	Tomasz Pierzyński	za
3	Marek Gałązka	za	15	Michał Pietraszko	za
4	Elżbieta Gogola	za	16	Joanna Purczyńska	za
5	Paweł Horka	za	17	Dariusz Samul	za
6	Dariusz Kaźmierczak	przeciw	18	Dariusz Skalski	za
7	Grzegorz Kozielek	nieobecny	19	Robert Szafrąński	za
8	Jerzy Krynicki	za	20	Grzegorz Wesolek	za
9	Sławomir Kujawa	za	21	Ryszard Wesolek	za
10	Andrzej Kurek	za	22		
11	Robert Luchowski	za	23		
12	Idzi Mądry	za	24		

## III Sesja Rady Miejskiej w Żninie

## GŁOSOWANIE

Podjęcie uchwały zmieniającej uchwałę w sprawie budżetu Gminy Żnin na 2024 rok.

TYP GŁOSOWANIA	Jawne imienne	DATA GŁOSOWANIA	2024-06-26 12:08:50		
<b>PRZYJĘTO (W. ZWYKŁA )</b>					
LICZBA UPRAWNIONYCH	<b>21</b>	GŁOSY ZA	<b>17</b>		
LICZBA OBECNYCH	<b>20</b>	GŁOSY PRZECIW	<b>1</b>		
LICZBA NIEOBECNYCH	<b>1</b>	GŁOSY WSTRZYMUJĄCE SIĘ	<b>1</b>		
		GŁOSY NIEODDANE	<b>1</b>		
<b>KWORUM ZOSTAŁO OSIĄGNIĘTE</b>					
UPRAWNIENI DO GŁOSOWANIA					
LP	IMIĘ I NAZWISKO	GŁOS	LP	IMIĘ I NAZWISKO	GŁOS
1	Maria Błońska	za	13	Jacek Orzechowski	za
2	Honorata Brzykcy	za	14	Tomasz Pierzyński	za
3	Marek Gałązka	wstrzymał się	15	Michał Pietraszko	za
4	Elżbieta Gogola	za	16	Joanna Purczyńska	za
5	Paweł Horka	za	17	Dariusz Samul	za
6	Dariusz Kaźmierczak	przeciw	18	Dariusz Skalski	za
7	Grzegorz Koziątek	nieobecny	19	Robert Szafrąński	za
8	Jerzy Krynicki	za	20	Grzegorz Wesolek	za
9	Sławomir Kujawa	za	21	Ryszard Wesolek	za
10	Andrzej Kurek	za	22		
11	Robert Luchowski	nieoddany	23		
12	Idzi Mądry	za	24		

## III Sesja Rady Miejskiej w Żninie

## GŁOSOWANIE

Autopoprawka do projektu uchwały zmieniającej uchwałę w sprawie Wieloletniej Prognozy Finansowej Gminy Żnin

TYP GŁOSOWANIA

Jawne imienne

DATA GŁOSOWANIA

2024-06-26 12:10:04

## PRZYJĘTO (W. ZWYKŁA )

LICZBA UPRAWNIONYCH

**21**

GŁOSY ZA

**19**

LICZBA OBECNYCH

**20**

GŁOSY PRZECIW

**0**

LICZBA NIEOBECNYCH

**1**

GŁOSY WSTRZYMUJĄCE SIĘ

**0**

GŁOSY NIEODDANE

**1****KWORUM ZOSTAŁO OSIĄGNIĘTE**

## UPRAWNIENI DO GŁOSOWANIA

LP	IMIĘ I NAZWISKO	GŁOS	LP	IMIĘ I NAZWISKO	GŁOS
1	Maria Błońska	za	13	Jacek Orzechowski	za
2	Honorata Brzykcy	za	14	Tomasz Pierzyński	za
3	Marek Gałązka	za	15	Michał Pietraszko	za
4	Elżbieta Gogola	za	16	Joanna Purczyńska	za
5	Paweł Horka	za	17	Dariusz Samul	za
6	Dariusz Kaźmierczak	nieoddany	18	Dariusz Skalski	za
7	Grzegorz Kozielek	nieobecny	19	Robert Szafrąński	za
8	Jerzy Krynicki	za	20	Grzegorz Wesolek	za
9	Sławomir Kujawa	za	21	Ryszard Wesolek	za
10	Andrzej Kurek	za	22		
11	Robert Luchowski	za	23		
12	Idzi Mądry	za	24		

## III Sesja Rady Miejskiej w Żninie

## GŁOSOWANIE

Podjęcie uchwały zmieniającej uchwałę w sprawie Wieloletniej Prognozy Finansowej Gminy Żnin.

TYP GŁOSOWANIA	Jawne imienne	DATA GŁOSOWANIA	2024-06-26 12:36:01		
<b>PRZYJĘTO (W. ZWYKŁA )</b>					
LICZBA UPRAWNIONYCH	<b>21</b>	GŁOSY ZA	<b>15</b>		
LICZBA OBECNYCH	<b>19</b>	GŁOSY PRZECIWIW	<b>0</b>		
LICZBA NIEOBECNYCH	<b>2</b>	GŁOSY WSTRZYMUJĄCE SIĘ	<b>1</b>		
		GŁOSY NIEODDANE	<b>3</b>		
<b>KWORUM ZOSTAŁO OSIĄGNIĘTE</b>					
UPRAWNIENI DO GŁOSOWANIA					
LP	IMIĘ I NAZWISKO	GŁOS	LP	IMIĘ I NAZWISKO	GŁOS
1	Maria Błońska	nieoddany	13	Jacek Orzechowski	za
2	Honorata Brzykcy	za	14	Tomasz Pierzyński	za
3	Marek Gałązka	wstrzymał się	15	Michał Pietraszko	za
4	Elżbieta Gogola	za	16	Joanna Purczyńska	za
5	Paweł Horka	za	17	Dariusz Samul	za
6	Dariusz Kaźmierczak	nieobecny	18	Dariusz Skalski	za
7	Grzegorz Kozietek	nieobecny	19	Robert Szafrąński	za
8	Jerzy Krynicki	za	20	Grzegorz Wesolek	nieoddany
9	Sławomir Kujawa	nieoddany	21	Ryszard Wesolek	za
10	Andrzej Kurek	za	22		
11	Robert Luchowski	za	23		
12	Idzi Mądry	za	24		

## III Sesja Rady Miejskiej w Żninie

## GŁOSOWANIE

Podjęcie uchwały w sprawie miejscowego planu zagospodarowania przestrzennego dla terenów położonych w miejscowościach Bożejewice, Bożejewiczki oraz Żnin-Wieś.

TYP GŁOSOWANIA	Jawne imienne	DATA GŁOSOWANIA	2024-06-26 12:38:39		
<b>PRZYJĘTO (W. ZWYKŁA )</b>					
LICZBA UPRAWNIONYCH	<b>21</b>	GŁOSY ZA	<b>14</b>		
LICZBA OBECNYCH	<b>19</b>	GŁOSY PRZECIW	<b>0</b>		
LICZBA NIEOBECNYCH	<b>2</b>	GŁOSY WSTRZYMUJĄCE SIĘ	<b>0</b>		
		GŁOSY NIEODDANE	<b>5</b>		
<b>KWORUM ZOSTAŁO OSIĄGNIĘTE</b>					
<b>UPRAWNIENI DO GŁOSOWANIA</b>					
LP	IMIĘ I NAZWISKO	GŁOS	LP	IMIĘ I NAZWISKO	GŁOS
1	Maria Błońska	nieoddany	13	Jacek Orzechowski	za
2	Honorata Brzykcy	za	14	Tomasz Pierzyński	za
3	Marek Gałązka	za	15	Michał Pietraszko	za
4	Elżbieta Gogola	za	16	Joanna Purczyńska	za
5	Paweł Horka	za	17	Dariusz Samul	nieoddany
6	Dariusz Kaźmierczak	nieobecny	18	Dariusz Skalski	za
7	Grzegorz Koziłek	nieobecny	19	Robert Szafrąński	za
8	Jerzy Krynicki	za	20	Grzegorz Wesołek	nieoddany
9	Sławomir Kujawa	nieoddany	21	Ryszard Wesołek	za
10	Andrzej Kurek	za	22		
11	Robert Luchowski	nieoddany	23		
12	Idzi Mądry	za	24		

## III Sesja Rady Miejskiej w Żninie

## GŁOSOWANIE

Podjęcie uchwały w sprawie miejscowego planu zagospodarowania przestrzennego dla terenu położonego w Żninie przy ul. 1 Stycznia.

TYP GŁOSOWANIA	Jawne imienne	DATA GŁOSOWANIA	2024-06-26 12:40:56		
<b>PRZYJĘTO (W. ZWYKŁA )</b>					
LICZBA UPRAWNIONYCH	<b>21</b>	GŁOSY ZA	<b>14</b>		
LICZBA OBECNYCH	<b>19</b>	GŁOSY PRZECIW	<b>0</b>		
LICZBA NIEOBECNYCH	<b>2</b>	GŁOSY WSTRZYMUJĄCE SIĘ	<b>0</b>		
		GŁOSY NIEODDANE	<b>5</b>		
<b>KWORUM ZOSTAŁO OSIĄGNIĘTE</b>					
UPRAWNIENI DO GŁOSOWANIA					
LP	IMIĘ I NAZWISKO	GŁOS	LP	IMIĘ I NAZWISKO	GŁOS
1	Maria Błońska	nieoddany	13	Jacek Orzechowski	za
2	Honorata Brzykcy	za	14	Tomasz Pierzyński	za
3	Marek Gałązka	za	15	Michał Pietraszko	za
4	Elżbieta Gogola	za	16	Joanna Purczyńska	za
5	Paweł Horka	za	17	Dariusz Samul	nieoddany
6	Dariusz Kaźmierczak	nieobecny	18	Dariusz Skalski	za
7	Grzegorz Kozielek	nieobecny	19	Robert Szafrąński	za
8	Jerzy Krynicki	za	20	Grzegorz Wesolek	nieoddany
9	Sławomir Kujawa	nieoddany	21	Ryszard Wesolek	za
10	Andrzej Kurek	za	22		
11	Robert Luchowski	nieoddany	23		
12	Idzi Mądry	za	24		



## III Sesja Rady Miejskiej w Żninie

## GŁOSOWANIE

Podjęcie uchwały w sprawie przystąpienia do sporządzenia miejscowego planu zagospodarowania przestrzennego dla dwóch terenów położonych w miejscowości Kierzkowo.

TYP GŁOSOWANIA	Jawne imienne	DATA GŁOSOWANIA	2024-06-26 12:42:15		
<b>PRZYJĘTO (W. ZWYKŁA )</b>					
LICZBA UPRAWNIONYCH	<b>21</b>	GŁOSY ZA	<b>14</b>		
LICZBA OBECNYCH	<b>19</b>	GŁOSY PRZECIW	<b>0</b>		
LICZBA NIEOBECNYCH	<b>2</b>	GŁOSY WSTRZYMUJĄCE SIĘ	<b>0</b>		
		GŁOSY NIEODDANE	<b>5</b>		
<b>KWORUM ZOSTAŁO OSIĄGNIĘTE</b>					
<b>UPRAWNIENI DO GŁOSOWANIA</b>					
LP	IMIĘ I NAZWISKO	GŁOS	LP	IMIĘ I NAZWISKO	GŁOS
1	Maria Błońska	nieoddany	13	Jacek Orzechowski	za
2	Honorata Brzykcy	za	14	Tomasz Pierzyński	za
3	Marek Gałązka	za	15	Michał Pietraszko	za
4	Elżbieta Gogola	za	16	Joanna Purczyńska	za
5	Paweł Horka	za	17	Dariusz Samul	nieoddany
6	Dariusz Kaźmierczak	nieobecny	18	Dariusz Skalski	za
7	Grzegorz Koziłek	nieobecny	19	Robert Szafrąński	za
8	Jerzy Krynicki	za	20	Grzegorz Wesołek	nieoddany
9	Sławomir Kujawa	nieoddany	21	Ryszard Wesołek	za
10	Andrzej Kurek	za	22		
11	Robert Luchowski	nieoddany	23		
12	Idzi Mądry	za	24		

## III Sesja Rady Miejskiej w Żninie

## GŁOSOWANIE

Podjęcie uchwały w sprawie przystąpienia do sporządzenia miejscowego planu zagospodarowania przestrzennego w miejscowości Wójcin.

TYP GŁOSOWANIA	Jawne imienne	DATA GŁOSOWANIA	2024-06-26 12:44:34
----------------	---------------	-----------------	---------------------

## PRZYJĘTO (W. ZWYKŁA )

LICZBA UPRAWNIONYCH	<b>21</b>	GŁOSY ZA	<b>16</b>
LICZBA OBECNYCH	<b>19</b>	GŁOSY PRZECIW	<b>0</b>
LICZBA NIEOBECNYCH	<b>2</b>	GŁOSY WSTRZYMUJĄCE SIĘ	<b>0</b>
		GŁOSY NIEODDANE	<b>3</b>

## KWORUM ZOSTAŁO OSIĄGNIĘTE

## UPRAWNIENI DO GŁOSOWANIA

LP	IMIĘ I NAZWISKO	GŁOS	LP	IMIĘ I NAZWISKO	GŁOS
1	Maria Błońska	za	13	Jacek Orzechowski	za
2	Honorata Brzykcy	za	14	Tomasz Pierzyński	za
3	Marek Gałązka	za	15	Michał Pietraszko	za
4	Elżbieta Gogola	za	16	Joanna Purczyńska	za
5	Paweł Horka	za	17	Dariusz Samul	nieoddany
6	Dariusz Kaźmierczak	nieobecny	18	Dariusz Skalski	za
7	Grzegorz Kozielek	nieobecny	19	Robert Szafranski	za
8	Jerzy Krynicki	za	20	Grzegorz Wesolek	nieoddany
9	Sławomir Kujawa	za	21	Ryszard Wesolek	za
10	Andrzej Kurek	za	22		
11	Robert Luchowski	nieoddany	23		
12	Idzi Mądry	za	24		

## III Sesja Rady Miejskiej w Żninie

## GŁOSOWANIE

Podjęcie uchwały w sprawie wyrażenia zgody na sprzedaż części nieruchomości położonej w rejonie ul. Ułańskiej i Towarowej.

TYP GŁOSOWANIA	Jawne imienne	DATA GŁOSOWANIA	2024-06-26 12:46:09		
PRZYJĘTO (W. ZWYKŁA )					
LICZBA UPRAWNIONYCH	21	GŁOSY ZA	17		
LICZBA OBECNYCH	19	GŁOSY PRZECIW	0		
LICZBA NIEOBECNYCH	2	GŁOSY WSTRZYMUJĄCE SIĘ	0		
		GŁOSY NIEODDANE	2		
KWORUM ZOSTAŁO OSIĄGNIĘTE					
UPRAWNIENI DO GŁOSOWANIA					
LP	IMIĘ I NAZWISKO	GŁOS	LP	IMIĘ I NAZWISKO	GŁOS
1	Maria Błońska	za	13	Jacek Orzechowski	za
2	Honorata Brzykcy	za	14	Tomasz Pierzyński	za
3	Marek Gałązka	za	15	Michał Pietraszko	za
4	Elżbieta Gogola	za	16	Joanna Purczyńska	za
5	Paweł Horka	za	17	Dariusz Samul	nieoddany
6	Dariusz Kaźmierczak	nieobecny	18	Dariusz Skalski	za
7	Grzegorz Koziółek	nieobecny	19	Robert Szafranski	za
8	Jerzy Krynicki	za	20	Grzegorz Wesołek	za
9	Sławomir Kujawa	za	21	Ryszard Wesołek	za
10	Andrzej Kurek	za	22		
11	Robert Luchowski	nieoddany	23		
12	Idzi Mądry	za	24		

## III Sesja Rady Miejskiej w Żninie

## GŁOSOWANIE

Podjęcie uchwały w sprawie wyrażenia zgody na zawarcie kolejnych umów najmu na części nieruchomości położonych w Żninie i Cerekwicy.

TYP GŁOSOWANIA	Jawne imienne	DATA GŁOSOWANIA	2024-06-26 12:48:42
----------------	---------------	-----------------	---------------------

## PRZYJĘTO (W. ZWYKŁA )

LICZBA UPRAWNIONYCH	<b>21</b>	GŁOSY ZA	<b>18</b>
LICZBA OBECNYCH	<b>19</b>	GŁOSY PRZECIW	<b>0</b>
LICZBA NIEOBECNYCH	<b>2</b>	GŁOSY WSTRZYMUJĄCE SIĘ	<b>0</b>
		GŁOSY NIEODDANE	<b>1</b>

## KWORUM ZOSTAŁO OSIĄGNIĘTE

## UPRAWNIENI DO GŁOSOWANIA

LP	IMIĘ I NAZWISKO	GŁOS	LP	IMIĘ I NAZWISKO	GŁOS
1	Maria Błońska	za	13	Jacek Orzechowski	za
2	Honorata Brzykcy	za	14	Tomasz Pierzyński	za
3	Marek Gałązka	za	15	Michał Pietraszko	za
4	Elżbieta Gogola	za	16	Joanna Purczyńska	za
5	Paweł Horka	za	17	Dariusz Samul	nieoddany
6	Dariusz Kaźmierczak	nieobecny	18	Dariusz Skalski	za
7	Grzegorz Kozietek	nieobecny	19	Robert Szafranski	za
8	Jerzy Krynicki	za	20	Grzegorz Wesołek	za
9	Sławomir Kujawa	za	21	Ryszard Wesołek	za
10	Andrzej Kurek	za	22		
11	Robert Luchowski	za	23		
12	Idzi Mądry	za	24		

## III Sesja Rady Miejskiej w Żninie

## GŁOSOWANIE

Podjęcie uchwały w sprawie wyrażenia zgody na zawarcie kolejnej umowy najmu na część nieruchomości położonej w Jadownikach Rycerskich.

TYP GŁOSOWANIA	Jawne imienne	DATA GŁOSOWANIA	2024-06-26 12:50:14		
PRZYJĘTO (W. ZWYKŁA )					
LICZBA UPRAWNIONYCH	21	GŁOSY ZA	18		
LICZBA OBECNYCH	19	GŁOSY PRZECIW	0		
LICZBA NIEOBECNYCH	2	GŁOSY WSTRZYMUJĄCE SIĘ	0		
		GŁOSY NIEODDANE	1		
KWORUM ZOSTAŁO OSIĄGNIĘTE					
UPRAWNIENI DO GŁOSOWANIA					
LP	IMIĘ I NAZWISKO	GŁOS	LP	IMIĘ I NAZWISKO	GŁOS
1	Maria Błońska	za	13	Jacek Orzechowski	za
2	Honorata Brzykcy	za	14	Tomasz Pierzyński	za
3	Marek Gałązka	za	15	Michał Pietraszko	za
4	Elżbieta Gogola	za	16	Joanna Purczyńska	za
5	Paweł Horka	za	17	Dariusz Samul	nieoddany
6	Dariusz Kaźmierczak	nieobecny	18	Dariusz Skalski	za
7	Grzegorz Koziółek	nieobecny	19	Robert Szafranski	za
8	Jerzy Krynicki	za	20	Grzegorz Wesolek	za
9	Sławomir Kujawa	za	21	Ryszard Wesolek	za
10	Andrzej Kurek	za	22		
11	Robert Luchowski	za	23		
12	Idzi Mądry	za	24		

## III Sesja Rady Miejskiej w Żninie

## GŁOSOWANIE

Podjęcie uchwały w sprawie wyrażenia zgody na zawarcie kolejnych umów dzierżawy na nieruchomości stanowiące własność Gminy Żnin.

TYP GŁOSOWANIA	Jawne imienne	DATA GŁOSOWANIA	2024-06-26 12:51:31		
<b>PRZYJĘTO (W. ZWYKŁA )</b>					
LICZBA UPRAWNIONYCH	<b>21</b>	GŁOSY ZA	<b>18</b>		
LICZBA OBECNYCH	<b>19</b>	GŁOSY PRZECIW	<b>0</b>		
LICZBA NIEOBECNYCH	<b>2</b>	GŁOSY WSTRZYMUJĄCE SIĘ	<b>0</b>		
		GŁOSY NIEODDANE	<b>1</b>		
<b>KWORUM ZOSTAŁO OSIĄGNIĘTE</b>					
<b>UPRAWNIENI DO GŁOSOWANIA</b>					
LP	IMIĘ I NAZWISKO	GŁOS	LP	IMIĘ I NAZWISKO	GŁOS
1	Maria Błońska	za	13	Jacek Orzechowski	za
2	Honorata Brzykcy	za	14	Tomasz Pierzyński	za
3	Marek Gałązka	za	15	Michał Pietraszko	za
4	Elżbieta Gogola	za	16	Joanna Purczyńska	za
5	Paweł Horka	za	17	Dariusz Samul	nieoddany
6	Dariusz Kaźmierczak	nieobecny	18	Dariusz Skalski	za
7	Grzegorz Koziłek	nieobecny	19	Robert Szafrąński	za
8	Jerzy Krynicki	za	20	Grzegorz Wesolek	za
9	Sławomir Kujawa	za	21	Ryszard Wesolek	za
10	Andrzej Kurek	za	22		
11	Robert Luchowski	za	23		
12	Idzi Mądry	za	24		

## III Sesja Rady Miejskiej w Żninie

## GŁOSOWANIE

Podjęcie uchwały w sprawie przyznania dotacji na prace konserwatorskie lub roboty budowlane przy zabytkach położonych na terenie gminy Żnin wpisanych do rejestru zabytków lub znajdujących się w gminnej ewidencji zabytków.

TYP GŁOSOWANIA	Jawne imienne	DATA GŁOSOWANIA	2024-06-26 12:53:15		
<b>PRZYJĘTO (W. ZWYKŁA )</b>					
LICZBA UPRAWNIONYCH	<b>21</b>	GŁOSY ZA	<b>18</b>		
LICZBA OBECNYCH	<b>19</b>	GŁOSY PRZECIW	<b>0</b>		
LICZBA NIEOBECNYCH	<b>2</b>	GŁOSY WSTRZYMUJĄCE SIĘ	<b>0</b>		
		GŁOSY NIEODDANE	<b>1</b>		
<b>KWORUM ZOSTAŁO OSIĄGNIĘTE</b>					
<b>UPRAWNIENI DO GŁOSOWANIA</b>					
LP	IMIĘ I NAZWISKO	GŁOS	LP	IMIĘ I NAZWISKO	GŁOS
1	Maria Błońska	za	13	Jacek Orzechowski	za
2	Honorata Brzykcy	za	14	Tomasz Pierzyński	za
3	Marek Gałązka	za	15	Michał Pietraszko	za
4	Elżbieta Gogola	za	16	Joanna Purczyńska	za
5	Paweł Horka	za	17	Dariusz Samul	nieoddany
6	Dariusz Kaźmierczak	nieobecny	18	Dariusz Skalski	za
7	Grzegorz Koziątek	nieobecny	19	Robert Szafrąński	za
8	Jerzy Krynicki	za	20	Grzegorz Wesolek	za
9	Sławomir Kujawa	za	21	Ryszard Wesolek	za
10	Andrzej Kurek	za	22		
11	Robert Luchowski	za	23		
12	Idzi Mądry	za	24		

## III Sesja Rady Miejskiej w Żninie

## GŁOSOWANIE

Podjęcie uchwały w sprawie ekwiwalentu pieniężnego dla strażaków ratowników OSP.

TYP GŁOSOWANIA	Jawne imienne	DATA GŁOSOWANIA	2024-06-26 12:55:03		
<b>PRZYJĘTO (W. ZWYKŁA )</b>					
LICZBA UPRAWNIIONYCH	<b>21</b>	GŁOSY ZA	<b>18</b>		
LICZBA OBECNYCH	<b>19</b>	GŁOSY PRZECIW	<b>0</b>		
LICZBA NIEOBECNYCH	<b>2</b>	GŁOSY WSTRZYMUJĄCE SIĘ	<b>0</b>		
		GŁOSY NIEODDANE	<b>1</b>		
<b>KWORUM ZOSTAŁO OSIĄGNIĘTE</b>					
UPRAWNIENI DO GŁOSOWANIA					
LP	IMIĘ I NAZWISKO	GŁOS	LP	IMIĘ I NAZWISKO	GŁOS
1	Maria Błońska	za	13	Jacek Orzechowski	za
2	Honorata Brzykcy	za	14	Tomasz Pierzyński	za
3	Marek Gałązka	za	15	Michał Pietraszko	za
4	Elżbieta Gogola	za	16	Joanna Purczyńska	za
5	Paweł Horka	za	17	Dariusz Samul	nieoddany
6	Dariusz Kaźmierczak	nieobecny	18	Dariusz Skalski	za
7	Grzegorz Koziłek	nieobecny	19	Robert Szafrąński	za
8	Jerzy Krynicki	za	20	Grzegorz Wesolek	za
9	Sławomir Kujawa	za	21	Ryszard Wesolek	za
10	Andrzej Kurek	za	22		
11	Robert Luchowski	za	23		
12	Idzi Mądry	za	24		











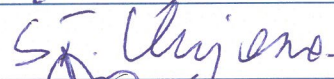







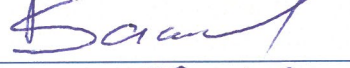




## III Sesja Rady Miejskiej w Żninie

## GŁOSOWANIE

Podjęcie uchwały w sprawie zatwierdzenia planów pracy na 2024 rok stałych Komisji Rady Miejskiej w Żninie.




TYP GŁOSOWANIA	Jawne imienne	DATA GŁOSOWANIA	2024-06-26 13:40:03		
PRZYJĘTO (W. ZWYKŁA )					
LICZBA UPRAWNIONYCH	<b>21</b>	GŁOSY ZA	<b>19</b>		
LICZBA OBECNYCH	<b>19</b>	GŁOSY PRZECIW	<b>0</b>		
LICZBA NIEOBECNYCH	<b>2</b>	GŁOSY WSTRZYMUJĄCE SIĘ	<b>0</b>		
		GŁOSY NIEODDANE	<b>0</b>		
<b>KWORUM ZOSTAŁO OSIĄGNIĘTE</b>					
UPRAWNIENI DO GŁOSOWANIA					
LP	IMIĘ I NAZWISKO	GŁOS	LP	IMIĘ I NAZWISKO	GŁOS
1	Maria Błońska	za	13	Jacek Orzechowski	za
2	Honorata Brzykcy	za	14	Tomasz Pierzyński	za
3	Marek Gałązka	za	15	Michał Pietraszko	za
4	Elżbieta Gogola	za	16	Joanna Purczyńska	za
5	Paweł Horka	za	17	Dariusz Samul	za
6	Dariusz Kaźmierczak	nieobecny	18	Dariusz Skalski	za
7	Grzegorz Koziłek	nieobecny	19	Robert Szafrąński	za
8	Jerzy Krynicki	za	20	Grzegorz Wesolek	za
9	Sławomir Kujawa	za	21	Ryszard Wesolek	za
10	Andrzej Kurek	za	22		
11	Robert Luchowski	za	23		
12	Idzi Mądry	za	24		

**LISTA OBECNOŚCI**  
**III SESJA RADY MIEJSKIEJ W ŻNINIE**  
**W DNIU 26 CZERWCA 2024 R.**

Lp.	Imię i nazwisko	Podpis
1.	Maria Błońska	
2.	Honorata Brzykcy	
3.	Marek Gałązka	
4.	Elżbieta Gogola	
5.	Paweł Horka	
6.	Dariusz Kaźmierczak	
7.	Grzegorz Koziątek	
8.	Jerzy Krynicki	
9.	Sławomir Kujawa	
10.	Andrzej Kurek	
11.	Robert Luchowski	
12.	Idzi Mądry	
13.	Jacek Orzechowski	
14.	Tomasz Pierzyński	
15.	Michał Pietraszko	
16.	Joanna Purczyńska	
17.	Dariusz Samul	
18.	Dariusz Skalski	
19.	Robert Szafrąński	
20.	Grzegorz Wesolek	
21.	Ryszard Wesolek	

Załącznik nr <sup>3</sup> .....  
do protokołu nr <sup>3/24</sup> .....  
Sesji Rady Miejskiej w Żninie  
z dnia <sup>26.06.2024</sup> .....

**LISTA OBECNOŚCI**  
**III SESJA RADY MIEJSKIEJ W ŻNINIE**  
**W DNIU 26 CZERWCA 2024 R.**

Lp.	Pełniona funkcja	Imię i nazwisko	Podpis
1.	BURMISTRZ ŻNINA	Łukasz Kwiatkowski	
2.	ZASTĘPCA BURMISTRZA ŻNINA	Halina Rosiak - Kozłowska	
3.	RADCA PRAWNY	Marcin Turobski	
4.	SKARBNIK GMINY	Bernadeta Chojnacka	

**UCHWAŁA NR III/12/2024  
RADY MIEJSKIEJ W ŻNINIE**

z dnia 26 czerwca 2024 r.

**w sprawie udzielenia Burmistrzowi Żnina wotum zaufania**

Na podstawie art. 18 ust. 2 pkt 4a i art. 28aa ust. 9 Ustawy z dnia 8 marca 1990 r. o samorządzie gminnym (Dz. U. z 2024 r. poz. 609, z późn. zm.<sup>1)</sup>) uchwala się, co następuje:

- § 1. Udziela się wotum zaufania Burmistrzowi Żnina.
- § 2. Uchwała wchodzi w życie z dniem podjęcia.

PRZEWODNICZĄCY RADY

**Idzi Mądry**

---

<sup>1)</sup> Zmiana tekstu jednolitego wskazanej ustawy została ogłoszona w Dz. U. z 2024 r. poz. 721.

### **Uzasadnienie**

Zgodnie z art. 28aa ustawy z dnia 8 marca 1990 r. o samorządzie gminnym (Dz. U. z 2024 r. poz. 609, z późn. zm.) Burmistrz przedstawia Radzie Miejskiej raport o stanie gminy.

Raport obejmuje podsumowanie działalności Burmistrza w roku poprzednim, w szczególności realizację polityk, programów i strategii, uchwał rady gminy i budżetu obywatelskiego. Rada Miejska rozpatruje raport podczas sesji, na której podejmowana jest uchwała Rady Miejskiej w sprawie udzielenia lub nieudzielenia absolutorium Burmistrzowi. Raport rozpatrywany jest w pierwszej kolejności, nad którym przeprowadza się debatę.

Po przeprowadzonej debacie Rada Miejska podejmuje uchwałę w sprawie udzielenia Burmistrzowi wotum zaufania, która jest podejmowana bezwzględną większością głosów ustawowego składu Rady Miejskiej. Niepodjęcie uchwały o udzieleniu Burmistrzowi wotum zaufania jest równoznaczne z podjęciem uchwały o nieudzieleniu Burmistrzowi wotum zaufania.

W związku z powyższym podjęcie uchwały jest uzasadnione.

Załącznik nr 5 .....  
do protokołu nr 3/24 .....  
Sesji Rady Miejskiej w Żninie  
z dnia 26.06.2024 .....

**UCHWAŁA NR III/13/2024  
RADY MIEJSKIEJ W ŻNINIE**

z dnia 26 czerwca 2024 r.

**w sprawie zatwierdzenia sprawozdania finansowego wraz ze sprawozdaniem z wykonania budżetu  
Gminy Żnin za 2023 rok**

Na podstawie art. 18 ust. 2 pkt 4 ustawy z dnia 8 marca 1990 r. o samorządzie gminnym (Dz. U. z 2024 r. poz. 609, z późn. zm.<sup>1)</sup>) oraz art. 270 ust. 4 ustawy z dnia 27 sierpnia 2009 r. o finansach publicznych (Dz. U. z 2023 r. poz. 1270, z późn. zm.<sup>2)</sup>) uchwała się, co następuje:

§ 1. Zatwierdza się sprawozdanie finansowe Gminy Żnin wraz ze sprawozdaniem z wykonania budżetu Gminy Żnin za 2023 rok.

§ 2. Wykonanie uchwały powierza się Burmistrzowi Żnina.

§ 3. Uchwała wchodzi w życie z dniem podjęcia.

PRZEWODNICZĄCY RADY

**Idzi Mądry**

<sup>1)</sup>Zmiana tekstu jednolitego wskazanej ustawy została ogłoszona w Dz. U. z 2024 r. poz. 721.

<sup>2)</sup>Zmiany tekstu jednolitego wskazanej ustawy zostały ogłoszone w Dz. U. z 2023 r. poz. 1273, 497, 1407, 1641, 1872 i 1693 oraz w Dz. U. z 2024 r. poz. 1429.

### **Uzasadnienie**

Na podstawie art. 270 ust. 4 ustawy z dnia 27 sierpnia 2009 r. o finansach publicznych organ stanowiący jednostki samorządu terytorialnego rozpatruje i zatwierdza sprawozdanie finansowe jednostki samorządu terytorialnego wraz ze sprawozdaniem z wykonania budżetu w terminie do dnia 30 czerwca roku następującego po roku budżetowym.

W związku z powyższym podjęcie uchwały jest uzasadnione.

PRZEWODNICZĄCY RADY

**Idzi Mądry**

**UCHWAŁA NR III/14/2024  
RADY MIEJSKIEJ W ŻNINIE**

z dnia 26 czerwca 2024 r.

**w sprawie udzielenia absolutorium Burmistrzowi Żnina**

Na podstawie art. 18 ust. 2 pkt 4 w związku z art. 18a ust. 3 ustawy z dnia 8 marca 1990 r. o samorządzie gminnym (Dz. U. z 2024 r. poz. 609, z późn. zm.<sup>1)</sup>) oraz art. 271 ust. 1 ustawy z dnia 27 sierpnia 2009 r. o finansach publicznych (Dz. U. z 2023 r. poz. 1270, z późn. zm.<sup>2)</sup>) uchwala się, co następuje:

**§ 1.** Po zapoznaniu się:

- 1) ze sprawozdaniem z wykonania budżetu Gminy Żnin za 2023 rok,
- 2) ze sprawozdaniem finansowym Gminy Żnin na dzień 31 grudnia 2023 r.,
- 3) z opinią Składu Orzekającego Regionalnej Izby Obrachunkowej w Bydgoszczy o sprawozdaniu, o którym w mowa w pkt. 1,
- 4) z informacją o stanie mienia Gminy Żnin,
- 5) ze stanowiskiem Komisji Rewizyjnej Rady Miejskiej w Żninie,

na wniosek Komisji Rewizyjnej, Rada Miejska w Żninie udziela absolutorium Burmistrzowi Żnina z tytułu wykonania budżetu Gminy Żnin za 2023 rok.

**§ 2.** Wykonanie uchwały powierza się Burmistrzowi Żnina.

**§ 3.** Uchwała wchodzi w życie z dniem podjęcia.

PRZEWODNICZĄCY RADY

**Idzi Mądry**

<sup>1)</sup>Zmiana tekstu jednolitego wskazanej ustawy została ogłoszona w Dz. U. z 2024 r. poz. 721.

<sup>2)</sup>Zmiany tekstu jednolitego wskazanej ustawy zostały ogłoszone w Dz. U. z 2023 r. poz. 1273, 497, 1407, 641, 1872 i 1693 oraz z 2024 r. poz. 1429.



### **Uzasadnienie**

Zgodnie z art. 18 ust. 2 pkt 4 ustawy z dnia 8 marca 1990 r. o samorządzie gminnym i art. 271 ust. 1 ustawy z dnia 27 sierpnia 2009 r. o finansach publicznych Rada Miejska w Żninie nie później niż dnia 30 czerwca roku następującego po roku budżetowym podejmuje uchwałę w sprawie absolutorium dla Burmistrza Żnina z tytułu wykonania budżetu po zapoznaniu się ze sprawozdaniem z wykonania budżetu, sprawozdaniem finansowym, opinią Regionalnej Izby Obrachunkowej w Bydgoszczy o sprawozdaniu z wykonania budżetu, informacją o stanie mienia Gminy oraz stanowiskiem Komisji Rewizyjnej Rady Miejskiej w Żninie.

W związku z powyższym podjęcie uchwały jest uzasadnione.

**UCHWAŁA NR III/15/2024  
RADY MIEJSKIEJ W ŻNINIE**

z dnia 26 czerwca 2024 r.

**zmieniająca uchwałę w sprawie budżetu Gminy Żnin na 2024 rok**

Na podstawie art. 211, 235-237 ustawy z dnia 27 sierpnia 2009 r. o finansach publicznych (Dz. U. z 2023 r. poz. 1270, z późn. zm.<sup>1)</sup>), art. 18 ust. 2 pkt 4 i pkt 9 lit. e ustawy z dnia 8 marca 1990 r. o samorządzie gminnym (Dz. U. z 2024 r. poz. 609, z późn. zm.<sup>2)</sup>), uchwała się, co następuje:

§ 1. W uchwale Nr CI/710/2023 Rady Miejskiej w Żninie z dnia 28 grudnia 2023 r. w sprawie budżetu Gminy Żnin na 2024 rok zmienionej:

- Zarządzeniem Nr 14/2024 Burmistrza Żnina z dnia 30 stycznia 2024 r.,
- Zarządzeniem Nr 26/2024 Burmistrza Żnina z dnia 20 lutego 2024 r.,
- Uchwałą Nr CV/725/2024 Rady Miejskiej w Żninie z dnia 12 marca 2024 r.,
- Zarządzeniem Nr 51/2024 Burmistrza Żnina z dnia 26 marca 2024 r.,
- Zarządzeniem Nr 55/2024 Burmistrza Żnina z dnia 3 kwietnia 2024 r.,
- Zarządzeniem Nr 57/2024 Burmistrza Żnina z dnia 5 kwietnia 2024 r.,
- Zarządzeniem Nr 74/2024 Burmistrza Żnina z dnia 25 kwietnia 2024 r.,
- Zarządzeniem Nr 106/2024 Burmistrza Żnina z dnia 28 maja 2024 r.,
- Zarządzeniem Nr 112/2024 Burmistrza Żnina z dnia 7 czerwca 2024 r. wprowadza się następujące zmiany:

- 1) W § 1 ust. 1 zmienia się wysokość dochodów budżetowych z kwoty 174 096 764,66 zł na kwotę 167 918 740,81 zł.  
W załączniku Nr 1 do uchwały budżetowej wprowadza się zmiany zgodnie z załącznikiem Nr 1 do niniejszej uchwały.
- 2) W § 1 ust. 1 tiret pierwsze zmienia się wysokość dochodów bieżących z kwoty 141 911 438,76 zł na kwotę 140 651 356,48 zł.
- 3) W § 1 ust. 1 tiret drugie zmienia się wysokość dochodów majątkowych z kwoty 32 185 325,90 zł na kwotę 27 267 384,33 zł.
- 4) W § 1 ust. 2 pkt 1 zmienia się wysokość dotacji celowych na zadania zlecone z kwoty 15 757 307,37 zł na kwotę 15 757 709,37 zł.  
W załączniku nr 6 do uchwały budżetowej wprowadza się zmiany zgodnie z załącznikiem Nr 4 do niniejszej uchwały.
- 5) W § 2 ust. 1 zmienia się wysokość wydatków budżetowych z kwoty 188 310 296,98 zł na kwotę 188 649 028,46 zł.  
W załączniku Nr 2 do uchwały budżetowej wprowadza się zmiany zgodnie z załącznikiem Nr 2 do niniejszej uchwały.
- 6) W § 2 ust. 1 tiret pierwsze zmienia się wysokość wydatków bieżących z kwoty 141 941 741,45 zł na kwotę 146 331 888,98 zł.
- 7) W § 2 ust. 1 tiret drugie zmienia się wysokość wydatków majątkowych z kwoty 46 368 555,53 zł na kwotę 42 317 139,48 zł, w tym wydatki inwestycyjne stanowią kwotę 42 317 139,48 zł.

<sup>1)</sup>Zmiany tekstu jednolitego wymienionej ustawy zostały ogłoszone w Dz. U. z 2023 r. poz. 1273, 497, 1407, 1641, 1872 i 1693 oraz z 2024 r. poz. 1429.

<sup>2)</sup>Zmiana tekstu jednolitego wymienionej ustawy została ogłoszona w Dz. U. z 2024 r. poz. 721.

W załączniku Nr 4 do uchwały budżetowej wprowadza się zmiany zgodnie z załącznikiem Nr 5 do niniejszej uchwały.

8) W § 2 ust. 2 zmianie ulega wysokość planu wydatków na programy i projekty realizowane ze środków pochodzących z funduszy Unii Europejskiej z kwoty 7 581 047,35 zł na kwotę 3 410 001,25 zł.

W załączniku Nr 5 do uchwały budżetowej wprowadza się zmiany zgodnie z załącznikiem Nr 6 do niniejszej uchwały.

9) W § 3 wysokość deficytu w kwocie 14 213 532,32 zł zwiększa się do kwoty 20 730 287,65 zł, który zostanie sfinansowany:

- przychodami z tytułu emisji obligacji komunalnych w kwocie 12 213 532,32 zł,

- przychodami z tytułu zaciągniętej pożyczki w kwocie 1 450 000,00 zł,

- przychodami, o których mowa w art. 217 ust. 2 pkt 8 ustawy o finansach publicznych z tytułu niewykorzystanych środków pieniężnych na rachunku bieżącym budżetu, wynikających z rozliczenia dochodów i wydatków nimi finansowanych związanych ze szczególnymi zasadami wykonywania budżetu określonymi w odrębnych ustawach w kwocie 6 074 642,11 zł,

- przychodami z tytułu wolnych środków, o których mowa w art. 217 ust. 2 pkt 6 ustawy o finansach publicznych jako nadwyżki środków pieniężnych na rachunku bankowym budżetu, wynikających z rozliczeń wyemitowanych papierów wartościowych, kredytów i pożyczek z lat ubiegłych w kwocie 992 113,22 zł.

10) W § 4 wysokość planowanych przychodów zmienia się z kwoty 16 919 000,00 zł do kwoty 23 435 755,33 zł, w tym z tytułu: zaciągniętej pożyczki w kwocie 1 450 000,00 zł, emisji obligacji komunalnych w kwocie 14 919 000,00 zł, przychodów, o których mowa w art. 217 ust. 2 pkt 8 ustawy o finansach publicznych z tytułu niewykorzystanych środków pieniężnych na rachunku bieżącym budżetu, wynikających z rozliczenia dochodów i wydatków nimi finansowanych związanych ze szczególnymi zasadami wykonywania budżetu określonymi w odrębnych ustawach w kwocie 6 074 642,11 zł, przychodów z tytułu wolnych środków, o których mowa w art. 217 ust. 2 pkt 6 ustawy o finansach publicznych jako nadwyżki środków pieniężnych na rachunku bankowym budżetu, wynikających z rozliczeń wyemitowanych papierów wartościowych, kredytów i pożyczek z lat ubiegłych w kwocie 992 113,22 zł, oraz wysokość planowanych rozchodów pozostaje bez zmian i wynosi 2 705 467,68 zł, zgodnie z załącznikiem Nr 3 do niniejszej uchwały.

11) W § 5 pkt 1 zmianie ulega kwota dotacji dla jednostek sektora finansów publicznych z kwoty 5 162 971,89 zł na kwotę 5 202 971,89 zł.

12) W § 5 pkt 2 zmianie ulega kwota dotacji dla jednostek spoza sektora finansów publicznych z kwoty 18 540 843,68 zł na kwotę 21 478 342,87 zł.

W załączniku Nr 10 do uchwały budżetowej wprowadza się zmiany zgodnie z załącznikiem Nr 7 do niniejszej uchwały.

13) W § 6 wskazany załącznik Nr 11 do uchwały budżetowej dotyczący planu finansowego dla zadań z zakresu ochrony środowiska na 2024 rok otrzymuje brzmienie zgodnie z załącznikiem Nr 8 do niniejszej uchwały.

14) W § 8 zmianie ulega limit zobowiązań z tytułu zaciąganych kredytów i pożyczek oraz emitowanych papierów wartościowych z kwoty 15 919 004,96 zł na kwotę 17 369 000,00 zł, w tym na:

1) pokrycie występującego w ciągu roku przejściowego deficytu budżetu w kwocie 1 000 000,00 zł,

2) sfinansowanie planowanego deficytu budżetu w kwocie 13 663 532,32 zł,

3) spłatę wcześniej zaciągniętych zobowiązań z tytułu kredytów, pożyczki i wyemitowanych papierów wartościowych w kwocie 2 705 467,68 zł.

15) W § 9 pkt 1 lit. b kwotę 12 213 532,32 zł zastępuje się kwotą 13 663 532,32 zł.

16) W § 9 dodaje się pkt 6 w brzmieniu:

„6. samodzielne zaciągania zobowiązań w zakresie podejmowania inwestycji i remontów do kwoty 1 500 000,00 zł”;

- 17) W § 10 zmianie ulega kwota wydatków na realizację zadań określonych w gminnym programie profilaktyki i rozwiązywania problemów alkoholowych z kwoty 821 640,00 zł na kwotę 1 168 645,67 zł.
- 18) W § 11 zmianie ulega kwota wydatków na pokrycie kosztów funkcjonowania systemu gospodarowania odpadami komunalnymi z kwoty 6 941 640,50 zł na kwotę 10 135 728,94 zł.
- 19) W § 12 pkt 2 zmienia się wysokość rezerwy celowej w kwocie 388 000,00 zł na kwotę 378 000,00 zł, w tym z przeznaczeniem na:
- a) realizację zadań własnych z zakresu zarządzania kryzysowego w kwocie 368 000,00 zł,
  - b) zadania realizowane przez podmioty niezaliczone do sektora finansów publicznych w kwocie 10 000,00 zł.
- 20) W § 13 wskazany załącznik nr 13 do uchwały budżetowej dotyczący funduszu sołeckiego na 2024 rok otrzymuje brzmienie zgodnie z załącznikiem Nr 9 do niniejszej uchwały.
- 21) W § 14 wskazany załącznik nr 14 do uchwały budżetowej dotyczący planu finansowego Rad Osiedli na 2024 rok otrzymuje brzmienie zgodnie z załącznikiem Nr 10 do niniejszej uchwały.
- 22) Zmiany w planie finansowym dla zadań na rzecz pomocy Ukrainie finansowanych ze środków z Funduszu Pomocy na 2024 rok wprowadzono zgodnie z załącznikiem Nr 11 do niniejszej uchwały.

**§ 2.** Wykonanie uchwały powierza się Burmistrzowi Żnina.

**§ 3.** Uchwała wchodzi w życie z dniem podjęcia i podlega publikacji w Dzienniku Urzędowym Województwa Kujawsko-Pomorskiego oraz na tablicy ogłoszeń Urzędu Miejskiego w Żninie.

PRZEWODNICZĄCY RADY

**Idzi Mądry**

Załącznik Nr 1 do uchwały Nr III/15/2024

Rady Miejskiej w Żninie

z dnia 26 czerwca 2024 r.

**Zmiany w planie dochodów budżetu  
Gminy Żnin na 2024 rok**

Dział	Rozdział	§	Nazwa	Plan przed zmianą	Zmniejszenie	Zwiększenie	Plan po zmianach (5+6+7)
1	2	3	4	5	6	7	8
<b>bieżące</b>							
710			Działalność usługowa	5 000,00	0,00	57 254,52	62 254,52
			w tym z tytułu dotacji i środków na finansowanie wydatków na realizację zadań finansowanych z udziałem środków, o których mowa w art. 5 ust. 1 pkt 2 i 3	0,00	0,00	0,00	0,00
	71004		Plany zagospodarowania przestrzennego	0,00	0,00	57 254,52	57 254,52
			w tym z tytułu dotacji i środków na finansowanie wydatków na realizację zadań finansowanych z udziałem środków, o których mowa w art. 5 ust. 1 pkt 2 i 3	0,00	0,00	0,00	0,00
		0960	Wpływy z otrzymanych spadków, zapisów i darowizn w postaci pieniężnej	0,00	0,00	57 254,52	57 254,52
750			Administracja publiczna	906 547,78	0,00	4 907,70	911 455,48
			w tym z tytułu dotacji i środków na finansowanie wydatków na realizację zadań finansowanych z udziałem środków, o których mowa w art. 5 ust. 1 pkt 2 i 3	95 214,00	0,00	0,00	95 214,00
	75075		Promocja jednostek samorządu terytorialnego	95 214,00	0,00	4 907,70	100 121,70
			w tym z tytułu dotacji i środków na finansowanie wydatków na realizację zadań finansowanych z udziałem środków, o których mowa w art. 5 ust. 1 pkt 2 i 3	95 214,00	0,00	0,00	95 214,00
756		0950	Wpływy z tytułu kar i odszkodowań wynikających z umów	0,00	0,00	4 907,70	4 907,70
			Dochody od osób prawnych, od osób fizycznych i od innych jednostek nieposiadających osobowości prawnej oraz wydatki związane z ich poborem	53 455 996,00	-2 680 397,00	0,00	50 775 599,00
			w tym z tytułu dotacji i środków na finansowanie wydatków na realizację zadań finansowanych z udziałem środków, o których mowa w art. 5 ust. 1 pkt 2 i 3	0,00	0,00	0,00	0,00
	75615		Wpływy z podatku rolnego, podatku leśnego, podatku od czynności cywilnoprawnych, podatków i opłat lokalnych od osób prawnych i innych jednostek organizacyjnych	16 928 197,00	-2 680 397,00	0,00	14 247 800,00

				0,00	0,00	0,00	0,00	0,00
758		0310	w tym z tytułu dotacji i środków na finansowanie wydatków na realizację zadań finansowanych z udziałem środków, o których mowa w art. 5 ust. 1 pkt 2 i 3	15 546 656,00	-2 680 397,00	0,00	0,00	12 866 259,00
			Wpływy z podatku od nieruchomości	49 177 703,00	0,00	0,00	1 319 921,00	50 497 624,00
			Różne rozliczenia	0,00	0,00	0,00	0,00	0,00
	75806		w tym z tytułu dotacji i środków na finansowanie wydatków na realizację zadań finansowanych z udziałem środków, o których mowa w art. 5 ust. 1 pkt 2 i 3	0,00	0,00	0,00	1 319 921,00	1 319 921,00
			Część rozwojowa subwencji ogólnej dla jednostek samorządu terytorialnego	0,00	0,00	0,00	0,00	0,00
			w tym z tytułu dotacji i środków na finansowanie wydatków na realizację zadań finansowanych z udziałem środków, o których mowa w art. 5 ust. 1 pkt 2 i 3	0,00	0,00	0,00	0,00	0,00
		2920	Subwencje ogólne z budżetu państwa	5 376 321,22	0,00	0,00	1 830,62	1 319 921,00
801			Oświata i wychowanie	867 243,15	0,00	0,00	0,00	867 243,15
			w tym z tytułu dotacji i środków na finansowanie wydatków na realizację zadań finansowanych z udziałem środków, o których mowa w art. 5 ust. 1 pkt 2 i 3	921 593,08	0,00	0,00	1 830,62	923 423,70
	80101		Szkoły podstawowe	867 243,15	0,00	0,00	0,00	867 243,15
			w tym z tytułu dotacji i środków na finansowanie wydatków na realizację zadań finansowanych z udziałem środków, o których mowa w art. 5 ust. 1 pkt 2 i 3	8 229,93	0,00	0,00	1 830,62	10 060,55
855		0950	Wpływy z tytułu kar i odszkodowań wynikających z umów	11 913 141,00	0,00	0,00	2 449,00	11 915 590,00
			Rodzina	0,00	0,00	0,00	0,00	0,00
			w tym z tytułu dotacji i środków na finansowanie wydatków na realizację zadań finansowanych z udziałem środków, o których mowa w art. 5 ust. 1 pkt 2 i 3	11 428 560,00	0,00	0,00	402,00	11 428 962,00
	85502		Świadczenia rodzinne, świadczenie z funduszu alimentacyjnego oraz składki na ubezpieczenia emerytalne i rentowe z ubezpieczenia społecznego	0,00	0,00	0,00	0,00	0,00
			w tym z tytułu dotacji i środków na finansowanie wydatków na realizację zadań finansowanych z udziałem środków, o których mowa w art. 5 ust. 1 pkt 2 i 3	11 641,00	0,00	0,00	2 047,00	13 688,00
	85595		Pozostała działalność	47 260,00	0,00	0,00	0,00	47 260,00
		2060	Dotacja celowa otrzymana z budżetu państwa na zadania bieżące z zakresu administracji rządowej zlecone gminom (związkom gmin, związkom powiatowo-gminnym), związane z realizacją świadczenia wychowawczego stanowiącego pomoc państwa w wychowywaniu dzieci	0,00	0,00	0,00	0,00	0,00
			w tym z tytułu dotacji i środków na finansowanie wydatków na realizację zadań finansowanych z udziałem środków, o których mowa w art. 5 ust. 1 pkt 2 i 3	11 641,00	0,00	0,00	2 047,00	13 688,00
			w tym z tytułu dotacji i środków na finansowanie wydatków na realizację zadań finansowanych z udziałem środków, o których mowa w art. 5 ust. 1 pkt 2 i 3	0,00	0,00	0,00	0,00	0,00
		2100	Środki z Funduszu Pomocy na finansowanie lub dofinansowanie zadań bieżących w zakresie pomocy obywatelom Ukrainy	11 641,00	0,00	0,00	2 047,00	13 688,00

900			Gospodarka komunalna i ochrona środowiska	8 492 887,77	0,00	17 000,00	8 509 887,77
			w tym z tytułu dotacji i środków na finansowanie wydatków na realizację zadań finansowanych z udziałem środków, o których mowa w art. 5 ust. 1 pkt 2 i 3	857 555,56	0,00	0,00	857 555,56
	90005		Ochrona powietrza atmosferycznego i klimatu	13 591,71	0,00	17 000,00	30 591,71
			w tym z tytułu dotacji i środków na finansowanie wydatków na realizację zadań finansowanych z udziałem środków, o których mowa w art. 5 ust. 1 pkt 2 i 3	0,00	0,00	0,00	0,00
		2460	Środki otrzymane od pozostałych jednostek zaliczanych do sektora finansów publicznych na realizację zadań bieżących jednostek zaliczanych do sektora finansów publicznych	13 591,71	0,00	17 000,00	30 591,71
921			Kultura i ochrona dziedzictwa narodowego	161 764,41	0,00	16 951,88	178 716,29
			w tym z tytułu dotacji i środków na finansowanie wydatków na realizację zadań finansowanych z udziałem środków, o których mowa w art. 5 ust. 1 pkt 2 i 3	0,00	0,00	0,00	0,00
	92109		Domy i ośrodki kultury, świetlice i kluby	30 000,00	0,00	16 951,88	46 951,88
			w tym z tytułu dotacji i środków na finansowanie wydatków na realizację zadań finansowanych z udziałem środków, o których mowa w art. 5 ust. 1 pkt 2 i 3	0,00	0,00	0,00	0,00
		0750	Wpływy z najmu i dzierżawy składników majątkowych Skarbu Państwa, jednostek samorządu terytorialnego lub innych jednostek zaliczanych do sektora finansów publicznych oraz innych umów o podobnym charakterze	30 000,00	0,00	11 893,53	41 893,53
		0950	Wpływy z tytułu kar i odszkodowań wynikających z umów	0,00	0,00	3 058,35	3 058,35
		0960	Wpływy z otrzymanych spadków, zapisów i darowizn w postaci pieniężnej	0,00	0,00	2 000,00	2 000,00
			<b>bieżące razem:</b>	<b>141 911 438,76</b>	<b>-2 680 397,00</b>	<b>1 420 314,72</b>	<b>140 651 356,48</b>
			w tym z tytułu dotacji i środków na finansowanie wydatków na realizację zadań finansowanych z udziałem środków, o których mowa w art. 5 ust. 1 pkt 2 i 3	1 820 012,71	0,00	0,00	1 820 012,71
<b>majątkowe</b>							
600			Transport i łączność	14 205 791,87	-1 654 488,18	0,00	12 551 303,69
			w tym z tytułu dotacji i środków na finansowanie wydatków na realizację zadań finansowanych z udziałem środków, o których mowa w art. 5 ust. 1 pkt 2 i 3	1 427 314,71	-1 427 314,71	0,00	0,00
	60016		Drogi publiczne gminne	14 205 791,87	-1 654 488,18	0,00	12 551 303,69
			w tym z tytułu dotacji i środków na finansowanie wydatków na realizację zadań finansowanych z udziałem środków, o których mowa w art. 5 ust. 1 pkt 2 i 3	1 427 314,71	-1 427 314,71	0,00	0,00

				1 427 314,71	-1 427 314,71	0,00	0,00
	6257		Dotacja celowa w ramach programów finansowych z udziałem środków europejskich oraz środków, o których mowa w art. 5 ust. 3 pkt 5 lit. a i b ustawy, lub płatności w ramach budżetu środków europejskich, realizowanych przez jednostki samorządu terytorialnego	1 427 314,71	-1 427 314,71	0,00	0,00
	6290		Środki na dofinansowanie własnych inwestycji gmin, powiatów (związków gmin, związków powiatowo-gminnych, związków powiatów), samorządów województw, pozyskane z innych źródeł	1 838 137,00	-88 815,00	0,00	1 749 322,00
	6370		Środki otrzymane z Rządowego Funduszu Polski Ład: Program Inwestycji Strategicznych na realizację zadań inwestycyjnych	10 940 340,16	-138 358,47	0,00	10 801 981,69
700			Gospodarka mieszkaniowa	5 636 721,39	-4 964 801,39	0,00	671 920,00
			w tym z tytułu dotacji i środków na finansowanie wydatków na realizację zadań finansowanych z udziałem środków, o których mowa w art. 5 ust. 1 pkt 2 i 3	2 164 801,39	-2 164 801,39	0,00	0,00
		70005	Gospodarka gruntami i nieruchomościami	3 471 920,00	-2 800 000,00	0,00	671 920,00
			w tym z tytułu dotacji i środków na finansowanie wydatków na realizację zadań finansowanych z udziałem środków, o których mowa w art. 5 ust. 1 pkt 2 i 3	0,00	0,00	0,00	0,00
	0770		Wpłaty z tytułu odpłatnego nabycia prawa własności oraz prawa użytkowania wieczystego nieruchomości	3 456 030,00	-2 800 000,00	0,00	656 030,00
		70007	Gospodarowanie mieszkaniowym zasobem gminy	2 164 801,39	-2 164 801,39	0,00	0,00
			w tym z tytułu dotacji i środków na finansowanie wydatków na realizację zadań finansowanych z udziałem środków, o których mowa w art. 5 ust. 1 pkt 2 i 3	2 164 801,39	-2 164 801,39	0,00	0,00
	6257		Dotacja celowa w ramach programów finansowych z udziałem środków europejskich oraz środków, o których mowa w art. 5 ust. 3 pkt 5 lit. a i b ustawy, lub płatności w ramach budżetu środków europejskich, realizowanych przez jednostki samorządu terytorialnego	2 164 801,39	-2 164 801,39	0,00	0,00
758			Różne rozliczenia	0,00	0,00	160 940,00	160 940,00
			w tym z tytułu dotacji i środków na finansowanie wydatków na realizację zadań finansowanych z udziałem środków, o których mowa w art. 5 ust. 1 pkt 2 i 3	0,00	0,00	0,00	0,00
		75814	Różne rozliczenia finansowe	0,00	0,00	160 940,00	160 940,00
			w tym z tytułu dotacji i środków na finansowanie wydatków na realizację zadań finansowanych z udziałem środków, o których mowa w art. 5 ust. 1 pkt 2 i 3	0,00	0,00	0,00	0,00
900	6680		Wpłata środków finansowych z niewykorzystanych w terminie wydatków, które nie wygasają z upływem roku budżetowego	0,00	0,00	160 940,00	160 940,00
			Gospodarka komunalna i ochrona środowiska	8 014 583,65	0,00	1 466 500,00	9 481 083,65



			w tym z tytułu dotacji i środków na finansowanie wydatków na realizację zadań finansowanych z udziałem środków, o których mowa w art. 5 ust. 1 pkt 2 i 3	0,00	0,00	0,00	0,00	0,00
	90005		Ochrona powietrza atmosferycznego i klimatu	17 000,00	0,00	1 466 500,00	1 466 500,00	1 483 500,00
			w tym z tytułu dotacji i środków na finansowanie wydatków na realizację zadań finansowanych z udziałem środków, o których mowa w art. 5 ust. 1 pkt 2 i 3	0,00	0,00	0,00	0,00	0,00
		6280	Środki otrzymane od pozostałych jednostek zaliczanych do sektora finansów publicznych na finansowanie lub dofinansowanie kosztów realizacji inwestycji i zakupów inwestycyjnych jednostek zaliczanych do sektora finansów publicznych	17 000,00	0,00	1 466 500,00	1 466 500,00	1 483 500,00
926			Kultura fizyczna	3 105 000,00	0,00	73 908,00	73 908,00	3 178 908,00
			w tym z tytułu dotacji i środków na finansowanie wydatków na realizację zadań finansowanych z udziałem środków, o których mowa w art. 5 ust. 1 pkt 2 i 3	0,00	0,00	0,00	0,00	0,00
			Pozostała działalność	0,00	0,00	73 908,00	73 908,00	73 908,00
			w tym z tytułu dotacji i środków na finansowanie wydatków na realizację zadań finansowanych z udziałem środków, o których mowa w art. 5 ust. 1 pkt 2 i 3	0,00	0,00	0,00	0,00	0,00
		6300	Dotacja celowa otrzymana z tytułu pomocy finansowej udzielanej między jednostkami samorządu terytorialnego na dofinansowanie własnych zadań inwestycyjnych i zakupów inwestycyjnych	0,00	0,00	73 908,00	73 908,00	73 908,00
			<b>majątkowe razem:</b>	<b>32 185 325,90</b>	<b>-6 619 289,57</b>	<b>1 701 348,00</b>	<b>1 701 348,00</b>	<b>27 267 384,33</b>
			w tym z tytułu dotacji i środków na finansowanie wydatków na realizację zadań finansowanych z udziałem środków, o których mowa w art. 5 ust. 1 pkt 2 i 3	3 662 554,10	-3 592 116,10	0,00	0,00	70 438,00
			<b>Ogółem:</b>	<b>174 096 764,66</b>	<b>-9 299 686,57</b>	<b>3 121 662,72</b>	<b>3 121 662,72</b>	<b>167 918 740,81</b>
			w tym z tytułu dotacji i środków na finansowanie wydatków na realizację zadań finansowanych z udziałem środków, o których mowa w art. 5 ust. 1 pkt 2 i 3	<b>5 482 566,81</b>	<b>-3 592 116,10</b>	<b>0,00</b>	<b>0,00</b>	<b>1 890 450,71</b>

Załącznik Nr 2 do uchwały Nr III/15/2024  
Rady Miejskiej w Żninie  
z dnia 26 czerwca 2024 r.

**Zmiany w planie wydatków budżetu Gminy Żnin na 2024 rok**

Dział	Rozdział	Paragraf	Treść	Przed zmianą	Zmiana	Po zmianie
010	01095		<b>Rolnictwo i łowiectwo</b>	<b>2 475 731,33</b>	<b>5 000,00</b>	<b>2 480 731,33</b>
			Pozostała działalność	2 376 331,33	5 000,00	2 381 331,33
		4210	Zakup materiałów i wyposażenia	38 057,00	-4 000,00	34 057,00
		4220	Zakup środków żywności	4 000,00	-1 000,00	3 000,00
		4300	Zakup usług pozostałych	199 858,80	10 000,00	209 858,80
020	02001		<b>Leśnictwo</b>	<b>54 000,00</b>	<b>-45 000,00</b>	<b>9 000,00</b>
			Gospodarka leśna	54 000,00	-45 000,00	9 000,00
600	60016		<b>Transport i łączność</b>	<b>28 246 642,41</b>	<b>-1 821 209,71</b>	<b>26 425 432,70</b>
			Drogi publiczne gminne	25 005 784,41	-1 681 209,71	23 324 574,70
		4210	Zakup materiałów i wyposażenia	677 911,97	4 481,95	682 393,92
		6050	Wydatki inwestycyjne jednostek budżetowych	7 864 024,33	-120 018,48	7 744 005,85
		6057	Wydatki inwestycyjne jednostek budżetowych	1 427 314,71	-1 427 314,71	0,00
			Wydatki poniesione ze środków z Rządowego Funduszu Polski Ład. Program Inwestycji Strategicznych na realizację zadań inwestycyjnych	10 940 340,16	-138 358,47	10 801 981,69
630	63095	60095	Pozostała działalność	150 000,00	-140 000,00	10 000,00
			Wydatki inwestycyjne jednostek budżetowych	150 000,00	-140 000,00	10 000,00
			<b>Turystyka</b>	<b>231 000,00</b>	<b>-150 000,00</b>	<b>81 000,00</b>
700	70005		Pozostała działalność	231 000,00	-150 000,00	81 000,00
			Wydatki inwestycyjne jednostek budżetowych	150 000,00	-150 000,00	0,00
			<b>Gospodarka mieszkaniowa</b>	<b>7 572 869,77</b>	<b>-2 157 201,39</b>	<b>5 415 668,38</b>
			Gospodarka gruntami i nieruchomościami	674 043,27	1 300,00	675 343,27
			Zakup materiałów i wyposażenia	7 543,27	1 300,00	8 843,27
			Gospodarowanie mieszkaniowym zasobem gminy	6 748 826,50	-2 164 801,39	4 584 025,11
			Wydatki inwestycyjne jednostek budżetowych	2 164 801,39	-2 164 801,39	0,00
			Pozostała działalność	150 000,00	6 300,00	156 300,00
			Pozostałe odsetki	0,00	1 500,00	1 500,00

710		4610	Koszty postępowania sądowego i prokuratorskiego	0,00	4 800,00	4 800,00
			<b>Działalność usługowa</b>	<b>177 200,00</b>	<b>57 254,52</b>	<b>234 454,52</b>
	71004		Plany zagospodarowania przestrzennego	162 700,00	57 254,52	219 954,52
		4300	Zakup usług pozostałych	150 000,00	57 254,52	207 254,52
750			<b>Administracja publiczna</b>	<b>14 587 326,97</b>	<b>258 676,55</b>	<b>14 846 003,52</b>
	75022	4210	Rady gmin (miast i miast na prawach powiatu)	744 007,00	50 000,00	794 007,00
			Zakup materiałów i wyposażenia	6 000,00	50 000,00	56 000,00
	75023		Urzędy gmin (miast i miast na prawach powiatu)	10 412 752,61	115 000,00	10 527 752,61
		4210	Zakup materiałów i wyposażenia	232 000,00	20 000,00	252 000,00
		4300	Zakup usług pozostałych	635 810,14	95 000,00	730 810,14
	75075		Promocja jednostek samorządu terytorialnego	613 336,90	12 407,70	625 744,60
		4210	Zakup materiałów i wyposażenia	53 000,00	4 907,70	57 907,70
		4300	Zakup usług pozostałych	218 000,00	7 500,00	225 500,00
	75085		Wspólna obsługa jednostek samorządu terytorialnego	1 679 519,18	84 900,81	1 764 419,99
		4010	Wynagrodzenia osobowe pracowników	1 135 053,70	80 000,00	1 215 053,70
		4440	Odpisy na zakładowy fundusz świadczeń socjalnych	25 684,08	4 900,81	30 584,89
	75095		Pozostała działalność	741 377,50	-3 631,96	737 745,54
		4210	Zakup materiałów i wyposażenia	85 740,09	-9 031,96	76 708,13
		4220	Zakup środków żywności	38 312,69	2 150,00	40 462,69
		4300	Zakup usług pozostałych	199 982,00	3 250,00	203 232,00
754			<b>Bezpieczeństwo publiczne i ochrona przeciwpożarowa</b>	<b>2 085 774,00</b>	<b>-39 000,00</b>	<b>2 046 774,00</b>
	75412		Ochotnicze strzeże pożarne	2 057 700,00	-39 000,00	2 018 700,00
		3030	Różne wydatki na rzecz osób fizycznych	50 000,00	30 000,00	80 000,00
		6050	Wydatki inwestycyjne jednostek budżetowych	0,00	70 000,00	70 000,00
		6060	Wydatki na zakupy inwestycyjne jednostek budżetowych	1 600 000,00	-1 600 000,00	0,00
		6230	Dotacja celowa z budżetu na finansowanie lub dofinansowanie kosztów realizacji inwestycji i zakupów inwestycyjnych jednostek nie zaliczanych do sektora finansów publicznych	105 000,00	1 461 000,00	1 566 000,00
758			<b>Różne rozliczenia</b>	<b>519 100,00</b>	<b>-10 000,00</b>	<b>509 100,00</b>
	75818		Rezerwy ogólne i celowe	519 100,00	-10 000,00	509 100,00
		4810	Rezerwy	519 100,00	-10 000,00	509 100,00
801			<b>Oświata i wychowanie</b>	<b>61 347 004,06</b>	<b>-786 961,19</b>	<b>60 560 042,87</b>
	80101		Szkoły podstawowe	30 345 124,63	-781 249,38	29 563 875,25
		4260	Zakup energii	959 600,00	258 000,00	1 217 600,00
		4270	Zakup usług remontowych	68 000,00	43 700,00	111 700,00
		4300	Zakup usług pozostałych	172 601,00	1 180,62	173 781,62

	6050	Wydatki inwestycyjne jednostek budżetowych	800 000,00	-795 200,00	4 800,00
	6059	Wydatki inwestycyjne jednostek budżetowych	300 000,00	-288 930,00	11 070,00
80103		Oddziały przedszkolne w szkołach podstawowych	1 989 369,11	2 349,00	1 991 718,11
	4210	Zakup materiałów i wyposażenia	11 265,00	1 349,00	12 614,00
	4240	Zakup środków dydaktycznych i książek	12 700,00	1 000,00	13 700,00
80104		Przedszkola	15 859 422,03	-40 900,81	15 818 521,22
	2590	Dotacja podmiotowa z budżetu dla publicznej jednostki systemu oświaty prowadzonej przez osobę prawną inną niż jednostka samorządu terytorialnego lub przez osobę fizyczną	4 606 092,00	-40 900,81	4 565 191,19
80149		Realizacja zadań wymagających stosowania specjalnej organizacji nauki i metod pracy dla dzieci w przedszkolach, oddziałach przedszkolnych w szkołach podstawowych i innych formach wychowania przedszkolnego	3 952 958,06	51 840,00	4 004 798,06
	4010	Wynagrodzenia osobowe pracowników	171 316,31	51 840,00	223 156,31
80195		Pozostała działalność	688 515,34	-19 000,00	669 515,34
	3240	Stypendia dla uczniów	30 000,00	-18 000,00	12 000,00
	3250	Stypendia różne	6 000,00	-6 000,00	0,00
	4220	Zakup środków żywności	5 000,00	5 000,00	10 000,00
851		<b>Ochrona zdrowia</b>	<b>1 006 145,00</b>	<b>347 005,67</b>	<b>1 353 150,67</b>
85154		Przeciwdziałanie alkoholizmowi	821 640,00	347 005,67	1 168 645,67
	4190	Nagrody konkursowe	1 500,00	20 000,00	21 500,00
	4210	Zakup materiałów i wyposażenia	67 017,00	231 000,00	298 017,00
	4300	Zakup usług pozostałych	78 060,00	71 005,67	149 065,67
	4700	Szkolenia pracowników niebędących członkami korpusu służby cywilnej	1 000,00	25 000,00	26 000,00
854		<b>Edukacyjna opieka wychowawcza</b>	<b>821 714,34</b>	<b>-2 349,00</b>	<b>819 365,34</b>
85404		Wczesne wspomaganie rozwoju dziecka	505 561,34	-2 349,00	503 212,34
	4800	Dodatkowe wynagrodzenie roczne nauczycieli	12 394,17	-2 349,00	10 045,17
85412		Kolonie i obozy oraz inne formy wypoczynku dzieci i młodzieży szkolnej, a także szkolenia młodzieży	200 583,00	0,00	200 583,00
	4110	Składki na ubezpieczenia społeczne	2 540,00	0,00	2 540,00
	4120	Składki na Fundusz Pracy oraz Fundusz Solidarnościowy	368,00	0,00	368,00
	4170	Wynagrodzenia bezosobowe	45 000,00	0,00	45 000,00
855		<b>Rodzina</b>	<b>13 641 716,50</b>	<b>2 449,00</b>	<b>13 644 165,50</b>
85502		Świadczenia rodzinne, świadczenie z funduszu alimentacyjnego oraz składki na ubezpieczenia emerytalne i rentowe z ubezpieczenia społecznego	11 507 957,00	402,00	11 508 359,00
	3110	Świadczenia społeczne	10 085 983,00	389,00	10 086 372,00

900	4010	Wynagrodzenia osobowe pracowników	253 052,00	13,00	253 052,00	2 533 065,00
	85595	Pozostała działalność	11 641,00	2 047,00	11 641,00	13 688,00
	3290	Świadczenia społeczne wypłacane obywatelom Ukrainy przebywającym na terytorium RP	11 302,00	1 988,00	11 302,00	13 290,00
	4740	Wynagrodzenia i uposażenia wypłacane w związku z pomocą obywatelom Ukrainy	339,00	59,00	339,00	398,00
		<b>Gospodarka komunalna i ochrona środowiska</b>	<b>23 304 572,31</b>	<b>5 058 735,42</b>	<b>23 304 572,31</b>	<b>28 363 307,73</b>
	90002	Gospodarka odpadami komunalnymi	6 941 640,50	3 194 088,44	6 941 640,50	10 135 728,94
	4300	Zakup usług pozostałych	6 422 947,48	2 932 121,45	6 422 947,48	9 355 068,93
	4580	Pozostałe odsetki	0,00	216 215,76	0,00	216 215,76
	4610	Koszty postępowania sądowego i prokuratorskiego	0,00	45 751,23	0,00	45 751,23
	90004	Utrzymanie zieleni w miastach i gminach	2 006 889,22	250,01	2 006 889,22	2 007 139,23
	4210	Zakup materiałów i wyposażenia	24 100,34	350,01	24 100,34	24 450,35
	6230	Dotacja celowa z budżetu na finansowanie lub dofinansowanie kosztów realizacji inwestycji i zakupów inwestycyjnych jednostek nie zaliczanych do sektora finansów publicznych	48 000,00	-100,00	48 000,00	47 900,00
90005	Ochrona powietrza atmosferycznego i klimatu	59 591,71	1 483 500,00	59 591,71	1 543 091,71	
4210	Zakup materiałów i wyposażenia	366,84	17 000,00	366,84	17 366,84	
6060	Wydatki na zakupy inwestycyjne jednostek budżetowych	17 000,00	-17 000,00	17 000,00	0,00	
6230	Dotacja celowa z budżetu na finansowanie lub dofinansowanie kosztów realizacji inwestycji i zakupów inwestycyjnych jednostek nie zaliczanych do sektora finansów publicznych	0,00	1 483 500,00	0,00	1 483 500,00	
90015	Oświetlenie ulic, placów i dróg	4 965 200,00	0,00	4 965 200,00	4 965 200,00	
6050	Wydatki inwestycyjne jednostek budżetowych	968 000,00	0,00	968 000,00	968 000,00	
90019	Wpływy i wydatki związane z gromadzeniem środków z opłat i kar za korzystanie ze środowiska	550 000,00	380 896,97	550 000,00	930 896,97	
2830	Dotacja celowa z budżetu na finansowanie lub dofinansowanie zadań zleconych do realizacji pozostałym jednostkom niezaliczanym do sektora finansów publicznych	300 000,00	-300 000,00	300 000,00	0,00	
4300	Zakup usług pozostałych	219 000,00	356 896,97	219 000,00	575 896,97	
6230	Dotacja celowa z budżetu na finansowanie lub dofinansowanie kosztów realizacji inwestycji i zakupów inwestycyjnych jednostek nie zaliczanych do sektora finansów publicznych	0,00	324 000,00	0,00	324 000,00	
921		<b>Kultura i ochrona dziedzictwa narodowego</b>	<b>6 733 982,87</b>	<b>220 964,61</b>	<b>6 733 982,87</b>	<b>6 954 947,48</b>
	92109	Domy i ośrodki kultury, świetlice i kluby	1 223 664,58	180 964,61	1 223 664,58	1 404 629,19
	4210	Zakup materiałów i wyposażenia	84 664,72	5 946,75	84 664,72	90 611,47
	4260	Zakup energii	89 901,06	5 951,22	89 901,06	95 852,28

			4270	Zakup usług remontowych	15 600,00	3 058,35	18 658,35
			4300	Zakup usług pozostałych	34 142,00	2 268,29	36 410,29
			6050	Wydatki inwestycyjne jednostek budżetowych	60 779,80	163 740,00	224 519,80
	92116			Biblioteki	1 119 013,00	40 000,00	1 159 013,00
			2480	Dotacja podmiotowa z budżetu dla samorządowej instytucji kultury	1 119 013,00	40 000,00	1 159 013,00
<b>926</b>				<b>Kultura fizyczna</b>	<b>8 946 725,17</b>	<b>-599 633,00</b>	<b>8 347 092,17</b>
	92601			Obiekty sportowe	5 919 251,54	-938 200,00	4 981 051,54
			4300	Zakup usług pozostałych	9 870,96	1 800,00	11 670,96
			6050	Wydatki inwestycyjne jednostek budżetowych	2 593 500,00	-800 000,00	1 793 500,00
			6059	Wydatki inwestycyjne jednostek budżetowych	140 000,00	-140 000,00	0,00
	92604			Instytucje kultury fizycznej	2 232 041,00	146 500,00	2 378 541,00
			4010	Wynagrodzenia osobowe pracowników	1 119 196,00	37 000,00	1 156 196,00
			4210	Zakup materiałów i wyposażenia	115 500,00	14 500,00	130 000,00
			4300	Zakup usług pozostałych	59 400,00	50 000,00	109 400,00
			6060	Wydatki na zakupy inwestycyjne jednostek budżetowych	0,00	45 000,00	45 000,00
	92695			Pozostała działalność	795 432,63	192 067,00	987 499,63
			2360	Dotacja celowa z budżetu jednostki samorządu terytorialnego, udzielone w trybie art. 221 ustawy, na finansowanie lub dofinansowanie zadań zleconych do realizacji organizacjom prowadzącym działalność pożytku publicznego	100 000,00	10 000,00	110 000,00
			4210	Zakup materiałów i wyposażenia	20 436,61	-500,00	19 936,61
			4300	Zakup usług pozostałych	118 036,00	-500,00	117 536,00
			6050	Wydatki inwestycyjne jednostek budżetowych	317 310,02	183 067,00	500 377,02
<b>Razem:</b>					188 310 296,98	338 731,48	188 649 028,46

Załącznik Nr 3 do uchwały Nr III/15/2024  
Rady Miejskiej w Żninie  
z dnia 26 czerwca 2024 r.

**Zmiany planu przychodów i rozchodów budżetu w 2024 r.**

Lp.	Treść	Klasyfikacja §	Plan w zł	Zmiana	Plan po zmianie w zł
1	2	3	4	5	6
<b>Przychody ogółem:</b>			<b>16 919 000,00</b>	<b>6 516 755,33</b>	<b>23 435 755,33</b>
1.	Kredyty	§ 952	0,00		
2.	Pożyczki	§ 952	0,00	1 450 000,00	1 450 000,00
3.	Przychody z zaciągniętych pożyczek i kredytów na rynku krajowym	§ 952	0,00		
4.	Pożyczki na finansowanie zadań realizowanych z udziałem środków pochodzących z budżetu UE	§ 903	0,00		
5.	Przychody jednostek samorządu terytorialnego z niewykorzystanych środków pieniężnych na rachunku bieżącym budżetu, wynikających z rozliczenia dochodów i wydatków nimi finansowanych związanych ze szczególnymi zasadami wykonywania budżetu określonymi w odrębnych ustawach	§ 905	2 000 000,00	4 074 642,11	6 074 642,11
6.	Spląty pożyczek udzielonych	§ 951	0,00		
7.	Prywatyzacja majątku jst	§ 944	0,00		
8.	Nadwyżka budżetu z lat ubiegłych	§ 957	0,00		
9.	Przychody ze sprzedaży innych papierów wartościowych	§ 931	14 919 000,00	0,00	14 919 000,00
10.	Wolne środki, o których mowa w art. 217 ust.2 pkt 6 ustawy	§ 950	0,00	992 113,22	992 113,22
<b>Rozchody ogółem:</b>			<b>2 705 467,68</b>	<b>0,00</b>	<b>2 705 467,68</b>
1.	Spląty otrzymanych krajowych pożyczek i kredytów	§ 992	1 505 467,68	0,00	1 505 467,68
2.	Spląty pożyczek otrzymanych na finansowanie zadań realizowanych z udziałem środków pochodzących z budżetu UE	§ 963	0,00		
3.	Udzielone pożyczki	§ 991	0,00		
4.	Lokaty	§ 994	0,00		
5.	Wykup papierów wartościowych (obligacji)	§ 982	1 200 000,00	0,00	1 200 000,00
6.	Rozchody z tytułu innych rozliczeń	§ 995	0,00		
<b>PRZYCHODY - ROZCHODY</b>			<b>14 213 532,32</b>	<b>6 516 755,33</b>	<b>20 730 287,65</b>

Załącznik Nr 4 do uchwały Nr III/15/2024

Rady Miejskiej w Żninie

z dnia 26 czerwca 2024 r.

### Zmiany planu finansowego dla zadań z zakresu administracji rządowej oraz innych zadań zleconych Gminie Żnin ustawami na 2024 rok - DOCHODY

Dział	Rozdział	Paragraf	Treść	Przed zmianą	Zmiana	Po zmianie
855			<b>Rodzina</b>	11 642 860,00	402,00	11 643 262,00
	85502		Świadczenia rodzinne, świadczenie z funduszu alimentacyjnego oraz składki na ubezpieczenia emerytalne i rentowe z ubezpieczenia społecznego	11 418 560,00	402,00	11 418 962,00
		2060	Dotacja celowa otrzymana z budżetu państwa na zadania bieżące z zakresu administracji rządowej zlecone gminom (związkom gmin, związkom powiatowo-gminnym), związane z realizacją świadczenia wychowawczego stanowiącego pomoc państwa w wychowywaniu dzieci	47 260,00	402,00	47 662,00
			<b>Razem:</b>	15 757 307,37	402,00	15 757 709,37

### Zmiany planu finansowego dla zadań z zakresu administracji rządowej oraz innych zadań zleconych Gminie Żnin ustawami na 2024 rok - WYDATKI

Dział	Rozdział	Paragraf	Treść	Przed zmianą	Zmiana	Po zmianie
855			<b>Rodzina</b>	11 642 860,00	402,00	11 643 262,00
	85502		Świadczenia rodzinne, świadczenie z funduszu alimentacyjnego oraz składki na ubezpieczenia emerytalne i rentowe z ubezpieczenia społecznego	11 418 560,00	402,00	11 418 962,00
		3110	Świadczenia społeczne	10 085 983,00	389,00	10 086 372,00
		4010	Wynagrodzenia osobowe pracowników	232 140,00	13,00	232 153,00
			<b>Razem:</b>	15 757 307,37	402,00	15 757 709,37



Załącznik Nr 5 do uchwały Nr III/15/2024

Rady Miejskiej w Żninie

z dnia 26 czerwca 2024 r.

**Zmiany w planie zadań inwestycyjnych w 2024 r.**

Lp.	Dział	Rozdział	§	Nazwa zadania inwestycyjnego	Łączne koszty finansowe	Planowane wydatki					Zmiana	Jednostka / Komórka organizacyjna realizująca zadanie	
						Rok budżetowy 2024 (8+9+10+11)	Dochody własne jst	Emisja obligacji i pożyczka	Środki pochodzące z innych źródeł oraz przychody z rozliczenia roku 2023 § 9050	Środki wymienione w art.5 ust.1 pkt 2 i 3 u.f.p.			n/k
1		3	4	5	6	7	8	9	10	11	12	13	14
1	600	60016	6050	FS-24 Wykonanie wiaty wraz z utwardzeniem z kostki brukowej w Kaczkowie	15 793,00	15 793,00	15 793,00				N		FS
2	600	60016	6050	FS-24 Budowa chodnika jednostronnego przy zamieszkałym odcinku drogi gminnej Sarbinowo- Jaroszewo nr działki 106 obręb Sarbinowo - etap IV	3 000,00	3 000,00	3 000,00				K		FS

3	600	60016	6050	Rozbudowa promenady nad Małym Jeziorem Żnińskim	2 880 138,32	150 000,00	150 000,00		150 000,00	N		Urząd Miejski Wydział IGPI
4	600	60016	6050	Przebudowa drogi gminnej 131004C w km od 0+000,00 do 0+260,80 km (ulicy Bocznej)	3 315 460,47	3 255 360,47	1 656 037,47	1 599 323,00	1 656 037,47	N		Urząd Miejski Wydział IGPI
5	600	60016	6050	Przebudowa przejścia dla pieszych na ul. Jasnej w Żninie	202 999,40	188 499,40	69 703,88	118 795,52	69 703,88	N	-120 018,48	Urząd Miejski Wydział IGPI
6	600	60016	6050	Przebudowa ul. Kasztanowej w Żninie	470 000,00	400 000,00	400 000,00		400 000,00	N		Urząd Miejski Wydział IGPI
7	600	60016	6100	Przebudowa ul. Kasztanowej w Żninie	2 000 000,00	2 000 000,00		2 000 000,00		N		Urząd Miejski Wydział IGPI
8	600	60016	6050	Uporządkowanie infrastruktury podziemnej wraz z przebudową ul. Kościuszki w Żninie	565 342,00	385 000,00	385 000,00		385 000,00	N		Urząd Miejski Wydział IGPI
9	600	60016	6370	Uporządkowanie infrastruktury podziemnej wraz z przebudową ul. Kościuszki w Żninie	6 151 761,53	2 949 141,53		2 949 141,53		N	-138 358,47	Urząd Miejski Wydział IGPI
10	600	60016	6050	Uporządkowanie infrastruktury podziemnej wraz z przebudową ul. Panoramicznej w Żninie	776 104,64	645 064,64	645 064,64		645 064,64	N		Urząd Miejski Wydział IGPI

11	600	60016	6370	Uporządkowanie infrastruktury podziemnej wraz z przebudową ul. Panoramicznej w Żnime	1 659 935,36	1 659 935,36			1 659 935,36	N		Urząd Miejski Wydział IGPI
12	600	60016	6050	Przebudowa drogi gminnej nr 130227C w miejscowości Dobrylewo	153 000,00	85 000,00		85 000,00		N		Urząd Miejski Wydział IGPI
13	600	60016	6370	Przebudowa drogi gminnej nr 130227C w miejscowości Dobrylewo	1 960 000,00	980 000,00			980 000,00	N		Urząd Miejski Wydział IGPI
14	600	60016	6050	Przebudowa dróg na terenie Gminy Żnin (Dochanowo nr 130242C i Wójcin nr 130210C)	378 164,00	295 600,00		295 600,00		N		Urząd Miejski Wydział IGPI
15	600	60016	6370	Przebudowa dróg na terenie Gminy Żnin (Dochanowo nr 130242C i Wójcin nr 130210C)	3 572 000,00	1 786 000,00			1 786 000,00	N		Urząd Miejski Wydział IGPI
16	600	60016	6050	Budowa ciągu komunikacyjnego pomiędzy ulicą Fabryczną i Przemysłową wraz z przebudową ulic Fabrycznej i Przemysłowej w Żnime	419 089,00	167 559,34		167 559,34		N		Urząd Miejski Wydział IGPI
17	600	60016	6370	Budowa ciągu komunikacyjnego pomiędzy ulicą Fabryczną i Przemysłową wraz z przebudową ulic Fabrycznej i Przemysłowej w Żnime	5 606 106,53	3 426 904,80			3 426 904,80	N		Urząd Miejski Wydział IGPI

18	600	60016	6050	Przebudowa drogi gminnej 130204C w km od 0+000,00 do 0+725,00 km w miejscowości Podgórzyn wraz z budową kanalizacji deszczowej	2 158 049,00	2 153 129,00	1 198 452,00	954 677,00			N		Urząd Miejski Wydział IGPI
19	600	60016	6057	Budowa systemu rowerowego w gminie Żnin - etap II	1 427 314,71	0,00			0,00		N	-1 427 314,71	Urząd Miejski Wydział IGPI
20	600	60016	6059	Budowa systemu rowerowego w gminie Żnin - etap II	1 123 874,42	685 437,21		685 437,21			N		Urząd Miejski Wydział IGPI
21	600	60095	6050	Budowa schodów-połączenia Osiedla nr 6 "Za Torami" z terenami nad Jeziorem Żnińskim Dużym - współfinansowanie inwestycji gminnej	0,00	0,00	0,00				N	-140 000,00	Urząd Miejski Wydział PSZ
22	600	60095	6050	Budowa schodów-połączenia Osiedla nr 6 "Za Torami" z terenami nad Jeziorem Żnińskim Dużym- współfinansowanie inwestycji gminnej	10 000,00	10 000,00	10 000,00				N		Urząd Miejski Wydział PSZ RO Nr 6
<b>Dział Transport i łączność</b>					<b>34 848 132,38</b>	<b>21 241 424,75</b>	<b>1 227 245,00</b>	<b>5 494 079,54</b>	<b>14 520 100,21</b>	<b>0,00</b>		<b>-1 825 691,66</b>	
23	630	63095	6059	Rozbudowa promenady w parku nad Jeziorem Żnińskim Małym	2 730 141,32	0,00		0,00			N	-150 000,00	Urząd Miejski Wydział IGPI
<b>Dział Turystyka</b>					<b>2 730 141,32</b>	<b>0,00</b>	<b>0,00</b>	<b>0,00</b>	<b>0,00</b>	<b>0,00</b>		<b>-150 000,00</b>	

24	700	70005	6050	FS-24 Wybrukowanie części terenu przed wejściem do świetlicy w Kierzkowie - etap I	8 000,00	8 000,00	8 000,00	8 000,00						N				Urząd Miejski Wydział IGPI	FS
25	700	70005	6060	Nabycie w drodze zamiany nieruchomości położonej w Żninie przy ul. Zamkniętej o pow. 0,0070 ha	5 000,00	5 000,00	5 000,00	5 000,00		5 000,00				N				Urząd Miejski Wydział IGPI	
26	700	70005	6060	Nabycie w drodze zamiany nieruchomości położonej w Żninie pomiędzy ul. Aliantów i 1 Sycznia z przeznaczeniem pod lokalizację drogi o pow. ok. 0,45 ha	0,00	0,00	0,00	0,00		0,00				N				Urząd Miejski Wydział IGPI	
27	700	70005	6060	Nabycie nieruchomości położonej w Żninie pomiędzy ul. Aliantów i 1 Sycznia z przeznaczeniem pod lokalizację drogi o pow. ok. 0,45 ha	230 000,00	230 000,00	230 000,00	230 000,00		230 000,00				N				Urząd Miejski Wydział IGPI	
28	700	70007	6057	Kompleksowa modernizacja energetyczna komunalnych budynków mieszkalnych w gminie Żnin	2 234 801,39	0,00							0,00	N			-2 164 801,39	Urząd Miejski Wydział IGPI	
29	700	70007	6059	Kompleksowa modernizacja energetyczna komunalnych budynków mieszkalnych w gminie Żnin	764 050,22	452 025,11				452 025,11			0,00	N				Urząd Miejski Wydział IGPI	
<b>Dział Gospodarka mieszkaniowa</b>					<b>3 241 851,61</b>	<b>695 025,11</b>	<b>8 000,00</b>	<b>687 025,11</b>	<b>0,00</b>	<b>0,00</b>	<b>0,00</b>	<b>0,00</b>	<b>0,00</b>				<b>-2 164 801,39</b>		

30	750	75023	6050	Przebudowa kotłowni w budynku Urzędu Miejskiego w Zimnie wraz z wewnętrzną instalacją gazową	140 000,00	140 000,00	140 000,00	140 000,00			N		Urząd Miejski Wydział IGPI
31	750	75023	6050	Zakup i montaż kotła gazowego w budynku administracyjnym przy ul. Potockiego 1A w Zimnie	12 700,00	12 700,00	12 700,00	12 700,00			N		Urząd Miejski Wydział IGPI
32	750	75023	6060	Zakup urządzenia kopertującego na potrzeby Urzędu Miejskiego w Zimnie	20 000,00	20 000,00	20 000,00	20 000,00			N		Urząd Miejski Wydział OR
33	750	75075	6057	Wykonanie i montaż pałuczek witalicy promocyjnych (3 szt.) przy drogach publicznych	39 132,45	39 132,45	39 132,45			39 132,45	N		Urząd Miejski Wydział TPR
34	750	75075	6059	Wykonanie i montaż pałuczek witalicy promocyjnych (3 szt.) przy drogach publicznych	22 367,55	22 367,55	22 367,55	22 367,55			N		Urząd Miejski Wydział TPR
35	750	75075	6057	Wykonanie i montaż promocyjnego witaacza literowego	31 305,55	31 305,55	31 305,55			31 305,55	N		Urząd Miejski Wydział TPR
36	750	75075	6059	Wykonanie i montaż promocyjnego witaacza literowego	17 894,45	17 894,45	17 894,45	17 894,45			N		Urząd Miejski Wydział TPR
<b>Administracja publiczna</b>					<b>283 400,00</b>	<b>283 400,00</b>	<b>283 400,00</b>	<b>72 962,00</b>	<b>140 000,00</b>	<b>70 438,00</b>		<b>0,00</b>	<b>0,00</b>

37	754	75412	6050	Budowa remizy strażackiej w Wawrzynkach	40 000,00	40 000,00	40 000,00	40 000,00						N	40 000,00	Urząd Miejski Wydział GCB
38	754	75412	6050	Modernizacja remizy strażackiej w Białozewinie	30 000,00	30 000,00	30 000,00	30 000,00						N	30 000,00	Urząd Miejski Wydział GCB
39	754	75412	6060	Zakup samochodu ratowniczo-gaśniczego typu ciężkiego dla OSP Białozewin	0,00	0,00	0,00	0,00						N	-1 600 000,00	Urząd Miejski Wydział GCB
40	754	75412	6230	Dotacja celowa dla OSP Żnin z przeznaczeniem na dofinansowanie zadania pn. " Zakup lekkiego samochodu pożarniczego typu Bus 9-osobowy"	116 000,00	116 000,00	116 000,00	116 000,00						N	11 000,00	Urząd Miejski Wydział GCB
41	754	75412	6230	Zakup samochodu ratowniczo-gaśniczego typu ciężkiego dla OSP Białozewin	1 450 000,00	1 450 000,00	1 450 000,00	1 450 000,00	1 450 000,00					N	1 450 000,00	Urząd Miejski Wydział GCB
<b>Bezpieczeństwo publiczne i ochrona przeciwpożarowa</b>					<b>1 636 000,00</b>	<b>1 636 000,00</b>	<b>1 636 000,00</b>	<b>1 636 000,00</b>	<b>1 450 000,00</b>	<b>0,00</b>	<b>0,00</b>	<b>0,00</b>	<b>0,00</b>		<b>-69 000,00</b>	
42	801	80101	6050	Kompleksowa modernizacja energetyczna budynków placówek oświatowych na terenie Gminy Żnin i wykorzystanie technologii OZE	0,00	0,00	0,00	0,00						N	-800 000,00	CUWIZO/Wydział IGPI

43	801	80101	6050	Kompleksowe wykonanie przyłącza kanalizacji sanitarnej do działki o numerze ewidencyjnym 160/24 położonej w miejscowości Słębowo	4 800,00	4 800,00	4 800,00	4 800,00			N	4 800,00	SP Słębowo
44	801	80101	6059	Modernizacja Stadionu Miejskiego im. Michała Joachimowskiego w Zimnie wraz z poprawą dostępności szkół podstawowych dla osób ze specjalnymi potrzebami edukacyjnymi – etap I	0,00	0,00	0,00	0,00			N	0,00	SP Nr 1/CUWiZO
45	801	80101	6059	Modernizacja Stadionu Miejskiego im. Michała Joachimowskiego w Zimnie wraz z poprawą dostępności szkół podstawowych dla osób ze specjalnymi potrzebami edukacyjnymi – etap I	0,00	0,00	0,00	0,00			N	0,00	SP Nr 2/CUWiZO
46	801	80101	6059	Modernizacja Stadionu Miejskiego im. Michała Joachimowskiego w Zimnie wraz z poprawą dostępności szkół podstawowych dla osób ze specjalnymi potrzebami edukacyjnymi – etap I	0,00	0,00	0,00	0,00			N	0,00	SP Nr 5/CUWiZO



47	801	80101	6059	Modernizacja Stadionu Miejskiego im. Michała Joachimowskiego w Żninie wraz z poprawą dostępności szkół podstawowych dla osób ze specjalnymi potrzebami edukacyjnymi – etap I	4 248 402,28	11 070,00	11 070,00	11 070,00	0,00	0,00	N	-288 930,00	Urząd Miejski Wydział IGPI
48	801	80104	6050	Opracowanie dokumentacji projektowej na budowę placu zabaw przy Przedszkolu Miejskim Nr 1 im. Marii Konopnickiej w Żninie	6 000,00	6 000,00	6 000,00	6 000,00			N		PM Nr 1
49	801	80104	6050	Opracowanie dokumentacji projektowej na budowę placu zabaw przy Przedszkolu Miejskim Nr 2 im. Jana Brzechwy w Żninie przy ul. Jasnej 5	6 000,00	6 000,00	6 000,00	6 000,00			N		PM Nr 2
50	801	80104	6050	Opracowanie dokumentacji projektowej na budowę placu zabaw przy Przedszkolu Miejskim Nr 2 im. Jana Brzechwy w Żninie przy ul. Kl. Jamnickiego 10	6 000,00	6 000,00	6 000,00	6 000,00			N		PM Nr 2
<b>Oświata i wychowanie</b>					<b>4 271 202,28</b>	<b>33 870,00</b>	<b>4 800,00</b>	<b>29 070,00</b>	<b>0,00</b>	<b>0,00</b>		<b>-1 084 130,00</b>	

51	900	90001	6050	Modernizacja wraz z przebudową infrastruktury wodociągowej - uniezależnienie dostawy wody – Cerekwica	646 111,32	457 416,35	457 416,35	457 416,35			N		Urząd Miejski Wydział IGPI
52	900	90001	6370	Modernizacja wraz z przebudową infrastruktury wodociągowej - uniezależnienie dostawy wody – Cerekwica	4 542 583,65	4 542 583,65	4 542 583,65	4 542 583,65			N		Urząd Miejski Wydział IGPI
53	900	90001	6050	Budowa i przebudowa sieci wodociągowej w rejonie miejscowości Dobrylewo, Januszkowo, Redczyce, Wawrzynki, Wilczkowo oraz kanalizacyjnej Sulinowo – Jaroszewo	1 474 936,80	33 000,00	33 000,00	33 000,00			N		Urząd Miejski Wydział IGPI
54	900	90001	6370	Budowa i przebudowa sieci wodociągowej w rejonie miejscowości Dobrylewo, Januszkowo, Redczyce, Wawrzynki, Wilczkowo oraz kanalizacyjnej Sulinowo – Jaroszewo	4 250 000,00	2 125 000,00	2 125 000,00	2 125 000,00			N		Urząd Miejski Wydział IGPI
55	900	90004	6230	Dotacje celowe dla Rodzinnych Ogrodów Działkowych z terenu Gminy Żnin na dofinansowanie kosztów realizacji inwestycji i zakupów inwestycyjnych	47 900,00	47 900,00	47 900,00	47 900,00			N	-100,00	Urząd Miejski Wydział TPR

56	900	90005	6060	Zakup drona na potrzeby punktu konsultacyjnego programu "Czyste Powietrze"	0,00	0,00	0,00	0,00	0,00				N	-17 000,00	Urząd Miejski Wydział SR
57	900	90005	6230	Dofinansowanie w ramach programu priorytetowego "Ciepłe Mieszkanie"	1 483 500,00	1 483 500,00	1 483 500,00	0,00	1 483 500,00				N	1 483 500,00	Urząd Miejski Wydział SR
58	900	90015	6050	FS-24 Zakup i montaż lampy solarnej w Murczynku	9 000,00	9 000,00	9 000,00	9 000,00	0,00				N		FS
59	900	90015	6050	FS-24 Zakup i montaż lampy solarnej w Sielcu	5 000,00	5 000,00	5 000,00	5 000,00	0,00				N		FS
60	900	90015	6050	FS-24 Zakup i montaż ulicznej lampy solarnej w Siabomierzu	9 000,00	9 000,00	9 000,00	9 000,00	0,00				N		FS
61	900	90015	6050	FS-24 Zakup i montaż lampy solarnej w Sobiejuchach	0,00	0,00	0,00	0,00	0,00				N	-5 000,00	FS
62	900	90095	6050	FS-24 Rozbudowa oświetlenia drogowego w miejscowości Sobiejuchy w kierunku Obrony Lesnej	5 000,00	5 000,00	5 000,00	5 000,00	0,00				N	5 000,00	FS
63	900	90015	6050	FS-24 Budowa punktu świetlnego przy posesjach nr 45E, 45F, 42C w Wenecji	7 500,00	7 500,00	7 500,00	7 500,00	0,00				N		FS

64	900	90015	6050	FS-24 Zakup wraz z montażem lampy solarnej na boisku wiejskim w Wilczkowie – etap II	0,00	0,00	0,00	0,00					K	-8 500,00	FS
65	900	90015	6050	FS-24 Zakup i montaż lampy solarnej na terenie sołectwa Wilczkowo	8 500,00	8 500,00	8 500,00	8 500,00					N	8 500,00	FS
66	900	90015	6050	FS-24 Zakup i montaż lampy solarnej na terenie sołectwa Żnin Wieś	9 000,00	9 000,00	9 000,00	9 000,00					N		FS
67	900	90015	6050	Dobudowa punktu świetlnego w miejscowości Wenecja przy posesji 45F	0,00	0,00	0,00	0,00	0,00				N	-15 000,00	Urząd Miejski Wydział IGPI
68	900	90015	6050	Dobudowa trzech punktów świetlnych w miejscowości Wenecja pomiędzy posesjami 42C-45F	25 000,00	25 000,00	25 000,00	25 000,00	25 000,00				N	25 000,00	Urząd Miejski Wydział IGPI
69	900	90015	6050	Budowa dwóch punktów świetlnych-lampy solarne wzdłuż ścieżki rowerowej Żnin-Bożejewiczki	10 000,00	10 000,00	10 000,00	10 000,00	10 000,00				N		Urząd Miejski, Wydział PSZ, RO Nr 3
70	900	90015	6050	Budowa dwóch punktów świetlnych-lampy solarne wzdłuż ścieżki rowerowej Żnin-Bożejewiczki - współfinansowanie inwestycji gminnej	6 974,00	6 974,00	6 974,00	6 974,00	6 974,00				N	-3 026,00	Urząd Miejski Wydział IGPI

71	900	90015	6050	Budowa oświetlenia przy przejściu dla pieszych ul. Kl. Janickiego dz. Nr 1161/2 na wysokości budynku nr 39 wraz z przygotowaniem dokumentacji projektowej	35 000,00	35 000,00	0,00	12 185,42	33 690,00	35 000,00	N	Urząd Miejski Wydział IGPI
72	900	90015	6050	Dobudowa oświetlenia na dwóch przejściach dla pieszych ul. Mickiewicza dz. Nr 433/4 na wysokości ul. Ogrodowej dz. 346	33 690,00	33 690,00	0,00	12 185,42	33 690,00	33 690,00	N	Urząd Miejski Wydział IGPI
73	900	90015	6050	Dobudowa punktu świetlnego w miejscowości Brzyskorystewko przy drodze gminnej dz. Nr 27/1	12 185,42	12 185,42	0,00	12 185,42	12 185,42	12 185,42	N	Urząd Miejski Wydział IGPI
74	900	90015	6050	Budowa punktu świetlnego w miejscowości Podgórzyn dz. 137 pomiędzy ul. Jesionową, a Lawendową	14 048,31	14 048,31	0,00	14 048,31	14 048,31	14 048,31	N	Urząd Miejski Wydział IGPI
75	900	90015	6050	Budowa oświetlenia ulicznego Białozewin na terenie działki 8 i 36	83 102,27	83 102,27	0,00	83 102,27	83 102,27	83 102,27	N	Urząd Miejski Wydział IGPI
76	900	90015	6050	Wymiana opraw oświetleniowych na terenie Gminy Złinn	725 000,00	695 000,00	0,00	695 000,00	695 000,00	695 000,00	N	Urząd Miejski Wydział IGPI

77	900	90015	6370	Wymiana opraw oświetleniowych na terenie Gminy Żnin	2 660 000,00	1 330 000,00	1 330 000,00		1 330 000,00		N		Urząd Miejski Wydział IGPI
78	900	90019	6230	Dofinansowanie budowy przydomowych oczyszczalni ścieków, przepompowni ścieków oraz podłączenia nieruchomości do sieci kanalizacji sanitarnej	235 000,00	235 000,00	235 000,00	235 000,00	0,00	235 000,00	N		Urząd Miejski Wydział SR
79	900	90019	6230	Dofinansowanie zakupu i montażu instalacji proekologicznych	89 000,00	89 000,00	89 000,00	65 000,00	24 000,00	89 000,00	N		Urząd Miejski Wydział SR
80	900	90095	6050	Budowa wiaty zadaszeniowej działka nr 161/2 w miejscowości Wójcin - współfinansowanie inwestycji gminnej	800,00	800,00	800,00	800,00			N		Urząd Miejski Wydział SR
81	900	90095	6050	FS-24 Budowa wiaty zadaszeniowej działka nr 185/2 w Brzyszkowstewku - etap I	26 000,00	26 000,00	26 000,00	26 000,00			N		FS
82	900	90095	6050	FS-24 Poprawa funkcjonalności altany drewnianej w sołectwie Cerekwica - etap I	3 500,00	3 500,00	3 500,00	3 500,00			N		FS
83	900	90095	6050	FS-24 Budowa altany drewnianej wraz z utwardzeniem terenu w Jadownikach Bielskich - etap III	10 500,00	10 500,00	10 500,00	10 500,00			K		FS
<b>Dział Gospodarka komunalna i ochrona środowiska</b>					<b>16 467 831,77</b>	<b>11 352 200,00</b>	<b>11 352 200,00</b>	<b>441 700,00</b>	<b>9 505 083,65</b>	<b>0,00</b>		<b>1 790 400,00</b>	

84	921	92109	6050	FS-24 Zakup i montaż rolet zewnętrznych do świetlicy wiejskiej w Cerekwicy	5 752,84	5 752,84	5 752,84	5 752,84					N				FS
85	921	92109	6050	FS-24 Zakup wraz z montażem rolet zewnętrznych do świetlicy wiejskiej w Jaroszewie	10 000,00	10 000,00	10 000,00	10 000,00					N				FS
86	921	92109	6050	FS-24 Zakup i montaż klimatyzatora do pomieszczenia kuchennego w świetlicy wiejskiej w Podobowicach	6 730,00	6 730,00	6 730,00	6 730,00					N				FS
87	921	92109	6050	FS-24 Zakup i montaż klimatyzatorów do świetlicy wiejskiej w Redzycach - etap II	8 000,00	8 000,00	8 000,00	8 000,00					K				FS
88	921	92109	6050	FS-24 Termomodernizacja świetlicy wiejskiej w Redzycach - etap I	3 296,96	3 296,96	3 296,96	3 296,96					N				FS
89	921	92109	6050	FS-24 Zakup i montaż klimatyzatorów do świetlicy wiejskiej w Stelcu	12 000,00	12 000,00	12 000,00	12 000,00					N				FS
90	921	92109	6050	FS-24 Zakup i montaż klimatyzacji do świetlicy wiejskiej w Wenecji	17 800,00	17 800,00	17 800,00	17 800,00					N			2 800,00	FS

91	921	92109	6050	Wzmocnienie ścian fundamentowych wewnętrznych budynku Zmnińskiego Domu Kultury	160 940,00	160 940,00	160 940,00			N	160 940,00	Urząd Miejski Wydział IGPI
92	921	92118	6220	Dotacja celowa na sfinansowanie wkładu własnego Muzeum Ziemi Pałuckiej do projektu unijnego pn. "Muzeum Ziemi Pałuckiej w Zimnie 2.0", realizowanego w ramach ZIT BydQF	480 104,80	240 052,40	240 052,40			N		Urząd Miejski Wydział TPR
93	921	92120	6570	Dotacja celowa z przeznaczeniem na sfinansowanie zadania pn. "Prace renowacyjne i izolacja fundamentów poprzez montaż drenazu w kościele pw. Narodzenia Najświętszej Maryi Panny w Wenecji"	83 150,14	83 150,14	1 663,00		81 487,14	N		Urząd Miejski Wydział IGPI
94	921	92120	6570	Dotacja celowa z przeznaczeniem na sfinansowanie zadania pn. "Prace budowlano-konserwatorskie przy remoncie elewacji budynku kościoła w Cerekwicy – elewacja północna i wschodnia"	315 820,26	315 820,26	6 316,41		309 503,85	N		Urząd Miejski Wydział IGPI



95	921	92120	6570	Dotacja celowa z przeznaczeniem na sfinansowanie zadania pn. "Wymiana krycia wieży i kopuły Kościoła pw. św. Marcina w Żninie wraz z odgrzybieniem i konserwacją belek i elementów drewnianych"	767 800,00	16 000,00	0,00	751 800,00	0,00	N	163 740,00	Urząd Miejski Wydział IGPI	
<b>Dział Kultura i ochrona dziedzictwa narodowego</b>					<b>1 631 342,60</b>	<b>488 551,61</b>	<b>0,00</b>	<b>1 142 790,99</b>	<b>0,00</b>				
96	926	92601	6050	Modernizacja Stadionu Miejskiego im. Michała Joachimowskiego w Żninie	843 500,00			843 500,00		N		UM Wydział IGPI/MOS	
97	926	92601	6059	Modernizacja Stadionu Miejskiego im. Michała Joachimowskiego w Żninie wraz z poprawą dostępności szkół podstawowych dla osób ze specjalnymi potrzebami edukacyjnymi – etap I	0,00			0,00		N		UM Wydział IGPI/MOS	
98	926	92601	6059	Modernizacja Stadionu Miejskiego im. Michała Joachimowskiego w Żninie wraz z poprawą dostępności szkół podstawowych dla osób ze specjalnymi potrzebami edukacyjnymi – etap I	0,00			0,00		N		Urząd Miejski Wydział IGPI	

99	926	92601	6370	6 210 000,00	3 105 000,00	3 105 000,00			3 105 000,00	N		UM Wydział IGPI/MOS
100	926	92601	6050	0,00	0,00	0,00		0,00		N	-800 000,00	Urząd Miejski Wydział IGPI
101	926	92601	6050	950 000,00	950 000,00	950 000,00		950 000,00		N		SP Nr 1/CUWIZO/ Wydział IGPI
102	926	92604	6060	45 000,00	45 000,00	45 000,00		45 000,00		K	45 000,00	MOS
103	926	92695	6050	12 500,00	12 500,00	12 500,00		12 500,00		K	800,00	FS
104	926	92695	6050	35 864,00	35 864,00	35 864,00		35 864,00		K		FS
105	926	92695	6050	0,00	0,00	0,00		0,00		N	-10 000,00	FS
106	926	92695	6050	10 000,00	10 000,00	10 000,00		10 000,00		N	10 000,00	FS

107	926	92695	6050	FS-24 Budowa placu zabaw z elementami siłowni zewnętrznej na terenie działki 9/77 w Dobrylewie - etap IV	17 373,27	17 373,27	17 373,27	17 373,27				K	FS
108	926	92695	6050	Budowa placu zabaw z elementami siłowni zewnętrznej na terenie działki 9/77 Dobrylewo- etap IV współfinansowanie inwestycji gminnej	4 600,00	4 600,00	4 600,00	4 600,00				N	Urząd Miejski Wydział SR
109	926	92695	6050	FS-24 Budowa placu zabaw na terenie działki nr 139 w Gorzycach - etap I	12 269,66	12 269,66	12 269,66	12 269,66				N	FS
110	926	92695	6050	FS-24 Budowa placu zabaw na terenie działki numer 26/2 położonej w Jadownikach Bielskich - etap I	5 000,00	5 000,00	5 000,00	5 000,00				N	FS
111	926	92695	6050	FS-24 Budowa placu zabaw w Jadownikach Rycerskich - etap I	23 000,00	23 000,00	23 000,00	23 000,00				N	FS
112	926	92695	6050	Budowa placu zabaw na części terenu działki nr 115/5 w Januszkowie - etap III - współfinansowanie inwestycji gminnej	12 312,21	12 312,21	12 312,21	12 312,21	12 312,21			N	Urząd Miejski Wydział SR
113	926	92695	6050	Budowa placu zabaw na części terenu działki nr 115/5 w Januszkowie - etap III	2 000,00	2 000,00	2 000,00	2 000,00				N	Urząd Miejski Wydział SR
114	926	92695	6050	FS-24 Budowa placu zabaw na części terenu działki nr 115/5 w Januszkowie - etap III	14 624,79	14 624,79	14 624,79	14 624,79				K	FS

115	926	92695	6050	FS-24 Budowa placu zabaw na terenie dz. nr 275/1 w Jaroszewie - etap IV	10 000,00	10 000,00	10 000,00	10 000,00								FS
116	926	92695	6050	FS-24 Ogrodzenie placu zabaw - zakup i montaż ogrodzenia w Kierzkowie - etap II	5 500,00	5 500,00	5 500,00	5 500,00								FS
117	926	92695	6050	FS-24 Budowa placu zabaw w sołectwie Murczyn - etap III	19 630,00	19 630,00	19 630,00	19 630,00								FS
118	926	92695	6050	Budowa placu zabaw w sołectwie Murczyn - etap III - współfinansowanie inwestycji gminnej	6 000,00	6 000,00	6 000,00	6 000,00						6 000,00		Urząd Miejski Wydział SR
119	926	92695	6050	Budowa placu zabaw z elementami siłowni zewnętrznej na części terenu działki nr 148 w Podgórzynie - etap IV - współfinansowanie inwestycji gminnej	17 000,00	17 000,00	17 000,00	17 000,00				17 000,00				Urząd Miejski Wydział SR
120	926	92695	6050	FS-24 Budowa placu zabaw z elementami siłowni zewnętrznej na części terenu działki nr 148 w Podgórzynie - etap IV	17 000,00	17 000,00	17 000,00	17 000,00								FS
121	926	92695	6050	Budowa placu zabaw w Podobowicach - etap VI - współfinansowanie inwestycji gminnej	15 000,00	15 000,00	15 000,00	15 000,00				15 000,00				Urząd Miejski Wydział SR

122	926	92695	6050	FS-24 Budowa placu zabaw w Podobowicach - etap VI	15 000,00	12 270,00	12 270,00	12 270,00				K		FS
123	926	92695	6050	FS-24 Budowa placu zabaw z elementami siłowni zewnętrznej na terenie działki gminnej nr 47 w Skarbenicach – etap V	10 966,09	10 966,09	10 966,09	10 966,09				K		FS
124	926	92695	6050	FS-24 Dokumentacja projektowa placu zabaw w Słębowie	5 000,00	5 000,00	5 000,00	5 000,00				N		FS
125	926	92695	6050	FS-24 Budowa placu zabaw z elementami siłowni na działce nr 51 w Sulimowie - etap III	13 000,00	13 000,00	13 000,00	13 000,00				K		FS
126	926	92695	6050	FS-24 Budowa placu zabaw na części działki nr 146 w miejscowości Sulimowo - etap III	13 800,00	13 800,00	13 800,00	13 800,00				K		FS
127	926	92695	6050	FS-24 Budowa placu zabaw przy świetlicy w Ustaszewie - etap I	0,00	0,00	0,00	0,00				N	-10 500,00	FS
128	926	92695	6050	FS-24 Budowa placu zabaw na terenie części działki nr 103/5 w Ustaszewie	5 000,00	5 000,00	5 000,00	5 000,00				N	5 000,00	FS
129	926	92695	6050	FS-24 Zakup wraz z montażem klimatyzacji do zaplecza socjalnego boiska sportowego w Uścikowie	3 000,00	3 000,00	3 000,00	3 000,00				N		FS

130	926	92695	6050	FS-24 Rozbudowa z przebudową placu zabaw w Wawrzynkach	4 500,00	4 500,00	4 500,00	4 500,00									N					FS	
131	926	92695	6050	FS-24 Budowa placu zabaw z elementami siłowni na części działki nr 30 w sołectwie Żnin Wiesz - etap V	8 000,00	8 000,00	8 000,00	8 000,00										K					FS
132	926	92695	6050	Budowa placu zabaw na Osiedlu nr 4 "Krzykówko" przy ul. Słonecznej w Żninie w obrębie dz. Nr 15/12- etap III	10 000,00	10 000,00	10 000,00	10 000,00	10 000,00									K					Urząd Miejski, Wydział PSZ, RO Nr 4
133	926	92695	6050	Zakup wraz z montażem klimatyzacji do zaplecza socjalnego boiska sportowego w Uścikowie	7 350,00	7 350,00	7 350,00	7 350,00										N					Urząd Miejski Wydział SR
134	926	92695	6050	Zakup pomostów pływających modułowych niskoburtowych	167 817,00	167 817,00	167 817,00	167 817,00										N					Urząd Miejski Wydział TPR
<b>Dział Kultura fizyczna</b>					<b>8 608 107,02</b>	<b>5 443 877,02</b>	<b>1 441 064,81</b>	<b>897 812,21</b>	<b>3 105 000,00</b>	<b>0,00</b>	<b>-711 933,00</b>												
<b>OGÓLEM</b>					<b>73 958 061,38</b>	<b>42 317 139,48</b>	<b>3 870 323,42</b>	<b>10 103 403,21</b>	<b>28 272 974,85</b>	<b>70 438,00</b>	<b>-4 051 416,05</b>												

Załącznik Nr 6 do uchwały Nr III/15/2024

Rady Miejskiej w Żninie

z dnia 26 czerwca 2024 r.

**Zmiany planu wydatków na programy i projekty realizowane ze środków pochodzących z funduszy Unii Europejskiej w 2024 roku**

LP.	PROJEKT	Kategoria interwencji funduszy strukturalnych	Klasyfikacja (dział, rozdział, paragraf)	Wydatki w okresie realizacji projektu - plan przed zmianą	W tym:		Zmiana	Plan po zmianie	Jednostka realizująca
					Środki z budżetu kraj.	Środki z budżetu UE			
1	2	3	4	5	6	7	8	9	
<b>I</b>	<b>WYDATKI MAJĄTKOWE RAZEM</b>			<b>5 430 278,42</b>	<b>1 767 724,32</b>	<b>3 662 554,10</b>	<b>-4 171 046,10</b>	<b>1 259 232,32</b>	
1	Program:	Fundusze Europejskie dla Kujaw i Pomorza 2021-2027	D.600, R.60016	2 112 751,92	685 437,21	1 427 314,71	-1 427 314,71	685 437,21	
	Priorytet:	3 Fundusze europejskie na zrównoważony transport miejski							
	Działanie:	3.1 Rozwój i usprawnienie mobilności miejskiej i podmiejskiej BydOf-IP	6057	1 427 314,71		1 427 314,71	-1 427 314,71	0,00	
			6059	685 437,21	685 437,21			685 437,21	Urząd Miejski Wydział IGPI
2	Program:	Fundusze Europejskie dla Kujaw i Pomorza 2021-2027	D.630,R.63095	150 000,00	150 000,00	0,00	-150 000,00	0,00	
	Priorytet:	5 Fundusze europejskie na wzmacnianie potencjałów endogenicznych regionu							
	Działanie:	5.3 Wsparcie rozwoju turystyki BydOf-IP	§ 6059	150 000,00	150 000,00		-150 000,00	0,00	Urząd Miejski Wydział IGPI





5	Program:	Fundusze Europejskie dla Kujaw i Pomorza 2021-2027	D.801, R.80101	94 900,00	14 235,01	80 664,99	0,00	94 900,00
	Prioritytet:	8 Fundusze Europejskie na wsparcie w obszarze rynku pracy, edukacji i wyłączenia społecznego	§ 4117	660,45		660,45		660,45
	Działanie:	8.12 Kształcenie ogólne BydOf-IP	§ 4119	116,55	116,55			116,55
			§ 4127	93,92		93,92		93,92
			§ 4129	16,57	16,57			16,57
			§ 4247	75 225,00	75 225,00			75 225,00
			§ 4249	13 275,00	13 275,00			13 275,00
			§ 4307	850,00		850,00		850,00
			§ 4309	150,00	150,00			150,00
			§ 4797	3 835,62		3 835,62		3 835,62
			§ 4799	676,89	676,89			676,89
	<b>NAZWA PROJEKTU:</b>	<b>Innowacyjna edukacja dla szkół Gminy Żnin - II etap</b>						
6	Program:	Fundusze Europejskie dla Kujaw i Pomorza 2021-2027	D.801, R.80101	94 892,50	14 227,51	80 664,99	0,00	94 892,50
	Prioritytet:	8 Fundusze Europejskie na wsparcie w obszarze rynku pracy, edukacji i wyłączenia społecznego	§ 4117	658,32		658,32		658,32
	Działanie:	8.12 Kształcenie ogólne BydOf-IP	§ 4119	108,67	108,67			108,67
			§ 4127	93,92		93,92		93,92
			§ 4129	16,57	16,57			16,57
			§ 4247	75 225,00	75 225,00			75 225,00
			§ 4249	13 275,00	13 275,00			13 275,00
			§ 4307	850,00		850,00		850,00
			§ 4309	150,00	150,00			150,00
			§ 4797	3 837,75		3 837,75		3 837,75
			§ 4799	677,27	677,27			677,27

7	NAZWA PROJEKTU: Innowacyjna edukacja dla szkół Gminy Żnin - II etap Fundusze Europejskie dla Kujaw i Pomorza 2021-2027	8 Fundusze Europejskie na wsparcie w obszarze rynku pracy, edukacji i wyłączenia społecznego	D.801, R.80101	225 800,00	33 870,00	191 930,00	0,00	225 800,00	Szkola Podstawowa Nr 5 w Żniniu					
										Priorytet:	§ 4117	2 736,15	2 736,15	2 736,15
										Działanie:	§ 4119	482,85	482,85	482,85
											§ 4127	391,85	391,85	391,85
											§ 4129	69,15	69,15	69,15
											§ 4247	171 955,00	171 955,00	171 955,00
											§ 4249	30 345,00	30 345,00	30 345,00
											§ 4307	850,00	850,00	850,00
											§ 4309	150,00	150,00	150,00
											§ 4797	15 997,00	15 997,00	15 997,00
8	NAZWA PROJEKTU: Innowacyjna edukacja dla szkół Gminy Żnin - II etap Fundusze Europejskie dla Kujaw i Pomorza 2021-2027	8 Fundusze Europejskie na wsparcie w obszarze rynku pracy, edukacji i wyłączenia społecznego	D.801, R.80101	225 850,65	33 883,94	191 966,71	0,00	225 850,65	Szkola Podstawowa Nr 2 w Żniniu					
										Priorytet:	§ 4117	2 749,32	2 749,32	2 749,32
										Działanie:	§ 4119	485,17	485,17	485,17
											§ 4127	391,42	391,42	391,42
											§ 4129	69,07	69,07	69,07
											§ 4247	171 955,00	171 955,00	171 955,00
											§ 4249	30 345,00	30 345,00	30 345,00
											§ 4307	886,72	886,72	886,72
											§ 4309	163,93	163,93	163,93
											§ 4797	15 984,25	15 984,25	15 984,25

				§ 4799	2 820,77	2 820,77		2 820,77	
<b>NAZWA PROJEKTU:</b>	<b>Innowacyjna edukacja dla szkół Gminy Żnin - II etap</b>								
<b>9</b>	<b>Program:</b> Fundusze Europejskie dla Kujaw i Pomorza 2021-2027		D.801, R.80101		300 000,00	300 000,00	0,00	-288 930,00	11 070,00
	<b>Priorytet:</b> 6. Fundusze europejskie na rzecz zwiększenia dostępności regionalnej infrastruktury dla mieszkańców								
	<b>Działanie:</b> 6.3 Inwestycje w zakresie dostępności szkół i placówek, w tym edukacyjna baza sportowa BydOf-IP								
			§ 6059	0,00	0,00	0,00	0,00	0,00	Szkoła Podstawowa nr 1 w Żninie
			§ 6059	0,00	0,00	0,00	0,00	0,00	Szkoła Podstawowa nr 2 w Żninie
			§ 6059	0,00	0,00	0,00	0,00	0,00	Szkoła Podstawowa nr 5 w Żninie
			§ 6059	300 000,00	300 000,00	300 000,00		-288 930,00	Urząd Miejski w Żninie, Wydział IGPI
<b>10</b>	<b>Program:</b> Fundusze Europejskie dla Kujaw i Pomorza 2021-2027		D.900,R.90004		1 133 888,88	276 333,32	857 555,56	0,00	1 133 888,88
	<b>Priorytet:</b> 2 Fundusze europejskie dla czystej energii i ochrony zasobów środowiska regionu								
	<b>Działanie:</b> 2.6 Adaptacja do zmian klimatu w miastach BydOf-IP		§ 4307	857 555,56	857 555,56	857 555,56			Urząd Miejski w Żninie, Wydział SR
			§ 4309	276 333,32	276 333,32	276 333,32	0,00		276 333,32

		<b>Zielona Gmina</b>												
<b>11</b>	<b>NAZWA PROJEKTU:</b>													
	<b>Program:</b>	<b>Fundusze Europejskie dla Kujaw i Pomorza 2021-2027</b>	<b>D. 926, R. 92601</b>	<b>140 000,00</b>	<b>140 000,00</b>	<b>0,00</b>	<b>-140 000,00</b>	<b>0,00</b>	<b>0,00</b>					
	<b>Priorytet:</b>	6. Fundusze europejskie na rzecz zwiększenia dostępności regionalnej infrastruktury dla mieszkańców												
	<b>Działanie:</b>	6.3 Inwestycje w zakresie dostępności szkół i placówek, w tym edukacyjna baza sportowa BydOF-IP												
	<b>NAZWA PROJEKTU:</b>	<b>Modernizacja Stadionu Miejskiego im. Michała Joachimowskiego w Żninie wraz z poprawą dostępności szkół podstawowych dla osób ze specjalnymi potrzebami edukacyjnymi – etap I</b>	<b>§ 6059</b>	<b>0,00</b>	<b>0,00</b>	<b>0,00</b>	<b>0,00</b>	<b>0,00</b>	<b>0,00</b>					<b>MOS w Żninie</b>
			<b>§ 6059</b>	<b>140 000,00</b>	<b>140 000,00</b>		<b>-140 000,00</b>	<b>0,00</b>	<b>0,00</b>					<b>UM Wydział IGPI</b>
<b>12</b>	<b>Program:</b>	<b>Europejski Fundusz Rolny na rzecz Rozwoju Obszarów Wiejskich: Europa inwestująca w obszary wiejskie</b>	<b>D.750,R.75075</b>	<b>260 336,90</b>	<b>94 684,90</b>	<b>165 652,00</b>	<b>0,00</b>	<b>260 336,90</b>	<b>260 336,90</b>					
	<b>Działanie</b>	19. Wsparcie dla rozwoju lokalnego w ramach inicjatywy LEADER												
	<b>Poddziałanie</b>	19.2. wsparcie na wdrażanie operacji w ramach strategii rozwoju lokalnego kierowanego przez społeczność objętego PROW na lata 2014-2020												
	<b>NAZWA PROJEKTU:</b>	<b>Promocja Gminy Żnin i Regionu Pałuki poprzez organizację Festiwalu Kultury Pałuckiej, posadowienie promocyjnych witaczy oraz wydanie śpiewników pałuckich</b>	<b>§ 4307</b>	<b>95 214,00</b>	<b>95 214,00</b>	<b>95 214,00</b>		<b>95 214,00</b>	<b>95 214,00</b>					<b>Urząd Miejski Wydział TPR</b>
			<b>§ 4309</b>	<b>54 422,90</b>	<b>54 422,90</b>			<b>54 422,90</b>	<b>54 422,90</b>					

			§ 6057	39 132,45		39 132,45		39 132,45		39 132,45
			§ 6057	31 305,55		31 305,55		31 305,55		31 305,55
			§ 6059	22 367,55		22 367,55	22 367,55			22 367,55
			§ 6059	17 894,45		17 894,45	17 894,45			17 894,45
<b>II</b>		<b>WYDATKI BIEŻĄCE RAZEM</b>		<b>2 150 768,93</b>		<b>460 842,69</b>	<b>460 842,69</b>	<b>1 689 926,24</b>	<b>0,00</b>	<b>2 150 768,93</b>
		<b>OGÓŁEM WYDATKI NA PROJEKTY UE</b>		<b>7 581 047,35</b>		<b>2 228 567,01</b>	<b>2 228 567,01</b>	<b>5 352 480,34</b>	<b>-4 171 046,10</b>	<b>3 410 001,25</b>

Załącznik Nr 7 do uchwały Nr III/15/2024  
Rady Miejskiej w Żninie  
z dnia 26 czerwca 2024 r.

**Zmiany planu dotacji podmiotowych, przedmiotowych i celowych w 2024 roku**

Lp.	Dział	Rozdział	§	Nazwa instytucji	Kwota dotacji w zł plan przed zmianą	Dotacje przedmiotowe	Dotacje celowe	Zmiana	Plan po zmianie
					6	7	8	10	11
1	801	80101	2540	Stowarzyszenia prowadzące szkoły niepubliczne	4 117 971,00		4 117 971,00	0,00	4 117 971,00
				Niepubliczna Szkoła Podstawowa w Bożejewicach	1 368 722,00		1 368 722,00		1 368 722,00
				Niepubliczna Szkoła Podstawowa w Brzyskorzystwi	1 308 774,00		1 308 774,00		1 308 774,00
				Niepubliczna Szkoła Podstawowa w Gorzycach	1 440 475,00		1 440 475,00		1 440 475,00
2	801	80103	2540	Stowarzyszenia prowadzące oddziały zerowe	526 000,00		526 000,00	0,00	526 000,00
				Niepubliczna Szkoła Podstawowa w Bożejewicach	83 333,00		83 333,00		83 333,00
				Niepubliczna Szkoła Podstawowa w Brzyskorzystwi	216 000,00		216 000,00		216 000,00
				Niepubliczna Szkoła Podstawowa w Gorzycach	226 667,00		226 667,00		226 667,00
3	801	80104	2540	Stowarzyszenia prowadzące przedszkola	4 144 921,00		4 144 921,00	0,00	4 144 921,00
				Przedszkole Zgromadzenia Sióstr Służebniczek w Żninie	1 582 031,00		1 582 031,00		1 582 031,00
				Niepubliczne Przedszkole "U Boba" w Żninie	1 297 265,00		1 297 265,00		1 297 265,00
				Przedszkole Przyjaciół Szkół Katolickich w Żninie	1 265 625,00		1 265 625,00		1 265 625,00
4	801	80104	2590	Publiczne jednostki systemu oświaty prowadzone przez osobę prawną inną niż jednostka samorządu terytorialnego lub przez osobę fizyczną	4 606 092,00		4 565 191,19	-40 900,81	4 565 191,19

5	801	80106	2540	Przedszkole nr 3 w Żninie "Łamigłówka"	4 606 092,00	4 565 191,19	-40 900,81	4 565 191,19
				<b>Stowarzyszenia prowadzące przedszkola</b>	<b>123 750,00</b>	<b>123 750,00</b>	<b>0,00</b>	<b>123 750,00</b>
				Zespół Wychowania Przeszkolnego w Gorzycach	123 750,00	123 750,00		123 750,00
6	801	80149	2540	<b>Stowarzyszenia prowadzące przedszkola</b>	<b>2 172 030,00</b>	<b>2 172 030,00</b>	<b>0,00</b>	<b>2 172 030,00</b>
				Przedszkole Zgromadzenia Sióstr Służebniczek w Żninie	117 990,00	117 990,00		117 990,00
				Punkt Przedszkolny "Terapeutyczne Senso Szkraby"	1 458 273,00	1 458 273,00		1 458 273,00
				Niepubliczne Przedszkole "U Boba" w Żninie	88 500,00	88 500,00		88 500,00
				Przedszkole Przyjaciół Szkół Katolickich w Żninie	507 267,00	507 267,00		507 267,00
7	801	80149	2590	<b>Publiczne jednostki systemu oświaty prowadzone przez osobę prawną inną niż jednostka samorządu terytorialnego lub przez osobę fizyczną</b>	<b>165 000,00</b>	<b>165 000,00</b>	<b>0,00</b>	<b>165 000,00</b>
				Przedszkole nr 3 w Żninie "Łamigłówka"	165 000,00	165 000,00		165 000,00
8	801	80150	2540	<b>Stowarzyszenia prowadzące szkoły niepubliczne</b>	<b>225 000,00</b>	<b>225 000,00</b>	<b>0,00</b>	<b>225 000,00</b>
				Niepubliczna Szkoła Podstawowa w Brzyskorzystwi	60 000,00	60 000,00		60 000,00
				Niepubliczna Szkoła Podstawowa w Gorzycach	165 000,00	165 000,00		165 000,00
9	801	80153	2820	<b>Stowarzyszenia prowadzące szkoły niepubliczne</b>	<b>25 522,79</b>	<b>0,00</b>	<b>0,00</b>	<b>25 522,79</b>
				Niepubliczna Szkoła Podstawowa w Bozejewicach	9 031,49			9 031,49
				Niepubliczna Szkoła Podstawowa w Brzyskorzystwi	8 480,50			8 480,50

					Niepubliczna Szkoła Podstawowa w Gorzycach	8 010,80			8 010,80		8 010,80
10	854	85404	2540		<b>Stowarzyszenia prowadzące przedszkola</b>	<b>276 963,00</b>		<b>276 963,00</b>		<b>0,00</b>	<b>276 963,00</b>
					Przedszkole Przyjaciół Szkół Katolickich w Żninie	51 000,00		51 000,00			51 000,00
					Niepubliczne Przedszkole " U Boba " w Żninie	20 000,00		20 000,00			20 000,00
					Punkt Przedszkolny "Terapeutyczne Senso Szkraby"	205 963,00		205 963,00			205 963,00
11	801	80104	2340		<b>Dotacja celowa dla jednostki spoza sektora finansów publicznych na finansowanie lub dofinansowanie zadań bieżących związanych z pomocą obywatelom Ukrainy</b>	<b>2 823,49</b>		<b>2 823,49</b>		<b>2 823,49</b>	<b>2 823,49</b>
					Przedszkole Zgromadzenia Sióstr Służebniczek w Żninie	2 823,49		2 823,49			2 823,49
12	010	01009	2830		<b>Dofinansowanie prac melioracyjnych- Gminna Spółka Wodna w Żninie</b>	<b>10 000,00</b>		<b>10 000,00</b>			<b>10 000,00</b>
13	010	01095	2360		<b>Stowarzyszenia -zadania w zakresie Rolnictwa i łowiectwa</b>	<b>4 000,00</b>		<b>4 000,00</b>			<b>4 000,00</b>
14	600	60004	2830		<b>Dotacja celowa z budżetu na finansowanie lub dofinansowanie zadań zleconych do realizacji pozostałym jednostkom niezaliczanym do sektora finansów publicznych - Lokalny transport zbiorowy</b>	<b>120 000,00</b>		<b>120 000,00</b>			<b>120 000,00</b>
15	630	63095	2360		<b>Stowarzyszenia -zadania w zakresie Krajoznawstwa i Turystyki</b>	<b>10 000,00</b>		<b>10 000,00</b>			<b>10 000,00</b>
16	801	80195	2360		<b>Stowarzyszenia -zadania w zakresie Oświaty</b>	<b>3 000,00</b>		<b>3 000,00</b>			<b>3 000,00</b>
17	851	85195	2360		<b>Stowarzyszenia -zadania w zakresie Ochrona zdrowia</b>	<b>30 000,00</b>		<b>30 000,00</b>			<b>30 000,00</b>
18	852	85295	2360		<b>Stowarzyszenia -zadania w zakresie Opieka społeczna</b>	<b>8 000,00</b>		<b>8 000,00</b>			<b>8 000,00</b>



19	853	85395	2360	Stowarzyszenia -zadania w zakresie działalności na rzecz osób w wieku emerytalnym	5 000,00				5 000,00			5 000,00
20	900	90019	2830	Dotacje celowe na pokrycie kosztów instalacji proekologicznych	100 000,00				0,00	-100 000,00		0,00
21	900	90019	2830	Dotacje celowe na pokrycie kosztów budowy przydomowych oczyszczalni ścieków, przepompowni ścieków oraz podłączenia nieruchomości do sieci kanalizacji sanitarnej	200 000,00				0,00	-200 000,00		0,00
22	900	92120	2720	Dotacja celowa z budżetu na sfinansowanie prac konserwatorskich, restauratorskich i robót budowlanych przy zabytkach położonych na terenie gminy Żnin wpisanych do rejestru zabytków lub znajdujących się w gminnej ewidencji zabytków w 2024 roku	40 000,00				40 000,00			40 000,00
23	921	92195	2360	Stowarzyszenia -zadania w zakresie kultury	35 000,00				35 000,00			35 000,00
24	926	92695	2360	Stowarzyszenia -zadania w zakresie Kultury fizyczna	100 000,00				110 000,00	10 000,00		110 000,00
25	926	92695	2820	Stowarzyszenia -zadania w zakresie Kultury fizyczna	170 000,00				170 000,00			170 000,00
Dotacje na zadania bieżące dla jednostek niezaliczanych do sektora finansów publicznych					17 221 073,28	0,00			16 316 826,19	-330 900,81		16 890 172,47
26	754	75412	6230	Dotacje celowe z budżetu na finansowanie lub dofinansowanie kosztów realizacji inwestycji i zakupów inwestycyjnych jednostek niezaliczanych do sektora finansów publicznych	105 000,00				1 566 000,00	1 461 000,00		1 566 000,00
				Dotacja celowa dla OSP Żnin z przeznaczeniem na dofinansowanie zadania pn. "Zakup lekkiego samochodu pożarniczego typu Bus 9-osobowy"	105 000,00				116 000,00	11 000,00		116 000,00



						315 820,26				315 820,26				315 820,26
					Dotacja celowa z przeznaczeniem na sfinansowanie zadania pn. "Prace budowlano-konserwatorskie przy remoncie elewacji budynku kościoła w Cerekwicy – elewacja północna i wschodnia"					767 800,00				767 800,00
					Dotacja celowa z przeznaczeniem na sfinansowanie zadania pn. "Wymiana krycia wieży i kopuły Kościoła pw. św. Marcina w Żninie wraz z odgrzybieniem i konserwacją belek i elementów drewnianych"									
					Dotacje na zadania inwestycyjne dla jednostek niezaliczanych do sektora finansów publicznych				0,00	1 319 770,40	0,00	0,00	0,00	4 588 170,40
					<b>Razem dotacje dla jednostek niezaliczanych do sektora finansów publicznych</b>				0,00	18 540 843,68	0,00	16 316 826,19	2 937 499,19	21 478 342,87
31	851	85149	2780		<b>Dotacje celowe na dofinansowanie realizacji zadań z zakresu programów polityki zdrowotnej</b>					48 000,00				48 000,00
					Program profilaktyki szczepień przeciwko HPV stanowiącego przyczynę raka szyjki macicy					48 000,00				48 000,00
32	921	92109	2480		Żniński Dom Kultury					898 424,00				898 424,00
33	921	92116	2480		Miejska i Powiatowa Biblioteka Publiczna w Żninie					1 119 013,00			40 000,00	1 159 013,00
34	921	92118	2480		Muzeum Ziemi Pałuckiej w Żninie					2 830 810,00			0,00	2 830 810,00
25	921	92118	2800		Dotacja celowa na sfinansowanie wkładu własnego Muzeum Ziemi Pałuckiej do projektu unijnego pn. "Muzeum Ziemi Pałuckiej w Żninie 2.0, realizowanego w ramach ZIT BydOf					26 672,49				26 672,49
					Dotacje na zadania bieżące dla jednostek zaliczanych do sektora finansów publicznych				0,00	4 922 919,49	4 888 247,00	40 000,00	40 000,00	4 962 919,49

36	921	92118	6220	Dotacja celowa na sfinansowanie wkładu własnego Muzeum Ziemi Patuckiej do projektu unijnego pn. "Muzeum Ziemi Patuckiej w Żninie 2.0, realizowanego w ramach ZIT BydOF	240 052,40				240 052,40			240 052,40
Dotacje na zadania inwestycyjne dla jednostek zaliczanych do sektora finansów publicznych					240 052,40	0,00	0,00	0,00	240 052,40	0,00	0,00	240 052,40
<b>Razem dotacje dla jednostek zaliczanych do sektora finansów publicznych</b>					5 162 971,89	0,00	0,00	4 888 247,00	314 724,89	40 000,00		5 202 971,89
<b>OGÓLEM DOTACJE</b>					23 703 815,57	0,00	0,00	21 205 073,19	5 476 241,57	2 977 499,19		26 681 314,76

Załącznik Nr 8 do uchwały Nr III/15/2024

Rady Miejskiej w Żninie

z dnia 26 czerwca 2024 r.

**Zmiany planu finansowego dla zadań z zakresu ochrony środowiska na 2024 rok**

Dział	Rozdział	§	Wyszczególnienie	Wpływy	Przychody rozliczenie za lata 2019-2023 - §905	Wydatki ogółem	z tego:			Zmiana	Plan po zmianie
							Wydatki bieżące	w tym:			
								Wydatki dotacje	Wydatki majątkowe		
1	2	3	4	5	6	7	8	9	10	11	12
			<b>DOCHODY</b>	<b>550 000,00</b>	<b>380 896,97</b>					<b>380 896,97</b>	<b>930 896,97</b>
900	90019	0690	Wpływy z różnych opłat	550 000,00							550 000,00
			<b>WYDATKI</b>			<b>550 000,00</b>	<b>550 000,00</b>	<b>300 000,00</b>	<b>0,00</b>	<b>380 896,97</b>	<b>930 896,97</b>
<b>900</b>	<b>90019</b>	<b>2830</b>	Dotacja celowa z budżetu na finansowanie lub dofinansowanie zadań zleconych do realizacji pozostałym jednostkom niezaliczanym do sektora finansów publicznych			300 000,00	300 000,00	300 000,00	0,00	-300 000,00	0,00
		4190	Nagrody konkursowe			2 000,00	2 000,00	0,00			2 000,00
		4210	Zakup materiałów i wyposażenia			10 000,00	10 000,00	0,00			10 000,00
		4300	Zakup usług pozostałych			219 000,00	219 000,00	0,00		356 896,97	575 896,97
		4390	Zakup usług obejmujących wykonanie ekspertyz, analiz i opinii			19 000,00	19 000,00	0,00			19 000,00
		6230	Dotacja celowa z budżetu na finansowanie lub dofinansowanie kosztów realizacji inwestycji i zakupów inwestycyjnych jednostek niezaliczanych do sektora finansów publicznych						0,00	324 000,00	324 000,00
			<b>Razem 90019</b>			<b>550 000,00</b>	<b>550 000,00</b>	<b>300 000,00</b>	<b>0,00</b>	<b>380 896,97</b>	<b>930 896,97</b>

Załącznik Nr 9 do uchwały Nr III/15/2024  
Rady Miejskiej w Żminie  
z dnia 26 czerwca 2024 r.

**ZMIANY FUNDUSZU SOLECKIEGO W 2024 ROKU**

Sołectwo	Rozdział													Suma końcowa
	60016	70005	75095	75412	90002	90004	90015	90095	92109	92601	92695			
Białozewin	6 500,00		4 614,00	7 000,00					20 822,75	2 100,00			41 036,75	
Bożejewice	12 388,05										11 700,00		24 088,05	
Bożejewiczki			4 577,40			3 200,00			936,00		35 864,00		44 577,40	
Brzyskorzystew	921,44		11 720,00	1 000,00		2 500,00				6 479,00	10 000,00		32 620,44	
Brzyskorzystewko			7 000,00	4 000,00		2 363,49		26 000,00	8 000,00				47 363,49	
Cerekwica	4 000,00		22 750,00	2 000,00				3 500,00	16 752,84	3 500,00	2 000,00		54 502,84	
Chomiąza Książa	9 608,05		3 000,00			800,00							13 408,05	
Dobrylewo			2 300,00			700,00					17 373,27		20 373,27	
Dochanowo	1 930,66		5 500,00	2 500,00				10 000,00	1 200,00	1 100,00			22 230,66	
Gorzyce			4 500,00	1 500,00					9 436,00	1 200,00	12 269,66		28 905,66	
Jadowniki Bielskie			2 500,00	300,00		1 783,05		10 500,00			5 000,00		20 083,05	
Jadowniki Rycerskie			5 200,00	3 000,00					636,00	1 306,83	23 000,00		33 142,83	
Januszkowo			4 700,00			3 300,00		2 450,00			14 624,79		25 074,79	
Jaroszewo									22 852,62		10 000,00		32 852,62	
Kaczkowo	17 988,27		950,00			100,00							19 038,27	
Kaczkówko					7 000,00	2 980,22				9 000,00			18 980,22	
Kierzakowo		8 000,00	1 000,00						2 045,22		6 600,00		17 645,22	
Murczyn	2 000,00		5 600,00						7 395,44	2 000,00	19 630,00		36 625,44	
Murczynek			2 000,00					9 000,00	5 502,61	2 000,00	1 000,00		19 502,61	
Nadborowo			4 000,00			1 000,00			15 837,61				20 837,61	
Parz			7 800,00						9 025,66	1 400,00			18 225,66	
Podgórzyn			8 100,00	1 000,00					9 056,53	13 600,00	17 000,00		48 756,53	
Podobowice	4 000,00		2 620,09						9 536,00	1 000,00	15 000,00		32 156,09	
Redczyce			2 000,00						15 296,96				17 296,96	
Rydlewo	15 656,53		3 900,00			1 200,00			1 300,00				22 056,53	

Sarbinowo	8 000,00	4 043,27	3 000,00									6 200,00	1 300,00	500,00	23 043,27
Sielec			2 000,00	500,00		1 000,00		5 000,00				15 786,00	2 065,75		26 351,75
Skarbieńce			2 500,00										2 000,00	10 966,09	13 466,09
Stabomierz	2 312,40		5 900,00					9 000,00							19 212,40
Słebowo	13 295,00		6 800,88		600,00							3 500,00		5 000,00	29 195,88
Sobiejuchy			1 600,00	500,00		300,00		5 000,00				5 300,00	8 601,96		21 301,96
Sulinowo			3 930,00			700,22						1 350,00		13 000,00	18 980,22
Sulinowo Bekanówka			2 000,00			1 322,83								13 800,00	17 122,83
Ustaszewo			2 709,75									2 815,25	4 000,00	10 500,00	20 025,00
Uścikowo													1 500,00	20 672,61	22 172,61
Wawrzynki			7 580,66									9 700,00		4 950,00	22 230,66
Wenecja	2 261,10		5 000,00					7 500,00				18 750,00	2 650,00		36 161,10
Wilezkowo	2 000,00		8 000,00		636,00	1 701,61		8 500,00							20 837,61
Wójcin			16 700,00			2 400,00						5 046,09			24 146,09
Żnin Wieś				1 500,00		1 648,92		9 000,00					5 100,00	8 000,00	25 248,92
<b>Suma końcowa</b>	<b>102 861,50</b>	<b>12 043,27</b>	<b>184 052,78</b>	<b>24 800,00</b>	<b>8 236,00</b>	<b>29 000,34</b>	<b>53 000,00</b>	<b>52 450,00</b>	<b>224 079,58</b>	<b>71 903,54</b>	<b>288 450,42</b>	<b>1 050 877,43</b>			

#### OBJAŚNIENIA DO PARAGRAFÓW

4090	HONORARIA	
4110	SKŁADKI NA UBEZPIECZENIA SPOŁECZNE	
4170	WYNAGRODZENIE BEZOSOBOWE	
4190	NAGRODY KONKURSOWE	
4210	ZAKUP MATERIAŁÓW I WYPOSAŻENIA	
4220	ZAKUP ŚRODKÓW ŻYWNOŚCI	
4260	ZAKUP ENERGII	
4270	ZAKUP USŁUG REMONTOWYCH	
4300	ZAKUP USŁUG POZOSTAŁYCH	
4360	OPŁATY Z TYTUŁU ZAKUPU USŁUG TELEKOMUNIKACYJNYCH	
4430	RÓŻNE OPŁATY I SKŁADKI	
4520	OPŁATY NA RZECZ BUDŻETÓW JEDNOSTEK SAMORZĄDU TERYTORIALNEGO	
6050	WYDATKI INWESTYCYJNE JEDNOSTEK BUDŻETOWYCH	
6060	WYDATKI NA ZAKUPY INWESTYCYJNE JEDNOSTEK BUDŻETOWYCH	

### Zmiany w funduszu sołeckim:

#### 1. Brzyskorzystew

Zmiana nazwy zadania 1 z „Budowa placu zabaw w Brzyskorzystwi - etap I” na „Budowa placu zabaw z elementami siłowni zewnętrznej w Brzyskorzystwi - etap I”.  
Rezygnacja z zad. 7 „Zakup kompletów biesiadnych” – kwota 2 520,00 zł oraz z zad. 9 „Zakup lodówko-zamrazarki” – kwota 750/75095/4210 – kwota 3 000,00 zł.

Uzyskane środki w kwocie 5 520,00 zł przeznaczyć na zad. 11 „Zakup kamienia twardego łamanego na drogi gminne” – 600/60016/4210 – kwota po zwiększeniu 6 441,44 zł.

Lp.	Dział	Rozdział	§	Plan przed zmianą	Zwiększenie	Zmniejszenie	Plan po zmianie
1	600	60016	4210	921,44	5 520,00	0,00	6 441,44
2	750	75095	4190	1 000,00	0,00	0,00	1 000,00
3	750	75095	4210	7 520,00	0,00	5 520,00	5 000,00
4	750	75095	4220	1 200,00	0,00	0,00	1 200,00
5	750	75095	4300	2 000,00	0,00	0,00	2 000,00
6	754	75412	4210	1 000,00	0,00	0,00	1 000,00
7	900	90004	4210	2 500,00	0,00	0,00	2 500,00
8	926	92601	4210	5 120,00	0,00	0,00	5 120,00
9	926	92601	4260	1 200,00	0,00	0,00	1 200,00
10	926	92601	4300	159,00	0,00	0,00	159,00
11	926	92695	6050	10 000,00	0,00	0,00	10 000,00
		RAZEM		32 620,44	5 520,00	5 520,00	32 620,44

Uzasadnienie wnioskowanych zmian:

- na wniosek Sołectwa na podstawie Uchwały Nr 1/2024 Zebrania Wiejskiego Sołectwa Brzyskorzystew z dnia 27.02.2024 r.

#### 2. Sobiejuchy

Rezygnacja z zad. 3 „Zakup i montaż lampy solarnej w Sobiejuchach” – kwota 900/90015/6050 – kwota 5 000,00 zł.

Uzyskane środki przeznaczyć na nowe zadanie nr 10 „Rozbudowa oświetlenia drogowego w miejscowości Sobiejuchy w kierunku Obrony Leśnej – dokumentacja projektowa” – kwota 900/90015/6050 – kwota 5 000,00 zł.

Lp.	Dział	Rozdział	§	Plan przed zmianą	Zwiększenie	Zmniejszenie	Plan po zmianie
1	750	75095	4210	300,00	0,00	0,00	300,00



2	750	75095	4220	1 300,00	0,00	0,00	1 300,00
3	754	75412	4210	500,00	0,00	0,00	500,00
4	900	90004	4210	300,00	0,00	0,00	300,00
5	900	90015	6050	5 000,00	0,00	5 000,00	0,00
6	900	90015	6050	0,00	5 000,00	0,00	5 000,00
7	921	92109	4210	4 064,00	0,00	0,00	4 064,00
8	921	92109	4260	600,00	0,00	0,00	600,00
9	921	92109	4300	636,00	0,00	0,00	636,00
10	926	92601	4210	5 600,00	0,00	0,00	5 600,00
11	926	92601	4260	400,00	0,00	0,00	400,00
12	926	92601	4300	2 601,96	0,00	0,00	2 601,96
		RAZEM		21 301,96	5 000,00	5 000,00	21 301,96

Uzasadnienie wnioskowanych zmian:

- na wniosek Sołectwa na podstawie Uchwały Nr 1/2024 Zebrania Wiejskiego Sołectwa Sobiejuchyz dnia 27.02.2024 r.

### 3. Wenecja

Rezygnacja z zad. 4 „Zakup tablicy ogłoszeniowej” – 750/75095/4210 – kwota 2 900,00 zł oraz z zad. 2 poz. 3 „Bieżące utrzymanie świetlicy wiejskiej w Wenecji. Zakup kuchenki gazowej” – 921/92109/4210 – kwota 1 400,00 zł.

Uzyskane środki w kwocie:

- 750,00 zł przeznaczyć na zad. 6 poz. 1 „Spotkania sportowo - edukacyjne mieszkańców wsi Wenecja. Wynajęcie urządzeń rekreacyjnych – dmuchańce” – 750/75095/4300 – kwota po zwiększeniu 2 250,00 zł,

- 750,00 zł przeznaczyć na zad. 6 poz. 2 „Spotkania sportowo - edukacyjne mieszkańców wsi Wenecja. Zakup środków żywności” – 750/75095/4220 –kwota po zwiększeniu 1 350,00 zł,

- 2 800,00 zł przeznaczyć na zad. 7 „Zakup i montaż klimatyzacji do świetlicy wiejskiej w Wenecji” – kwota po zwiększeniu 17 800,00 zł.

Lp.	Dział	Rozdział	§	Plan przed zmianą	Zwiększenie	Zmniejszenie	Plan po zmianie
1	600	60016	4210	2 261,10	0,00	0,00	2 261,10
2	750	75095	4210	2 900,00	0,00	2 900,00	0,00
3	750	75095	4220	600,00	750,00	0,00	1 350,00
4	750	75095	4300	1 500,00	750,00	0,00	2 250,00
5	900	90015	6050	7 500,00	0,00	0,00	7 500,00

6	921	92109	4210	1 500,00	0,00	1 400,00	100,00
7	921	92109	4260	2 000,00	0,00	0,00	2 000,00
8	921	92109	4300	250,00	0,00	0,00	250,00
9	921	92109	6050	15 000,00	2 800,00	0,00	17 800,00
10	926	92601	4210	200,00	0,00	0,00	200,00
11	926	92601	4260	350,00	0,00	0,00	350,00
12	926	92601	4300	2 100,00	0,00	0,00	2 100,00
		RAZEM		36 161,10	4 300,00	4 300,00	36 161,10

Uzasadnienie wnioskowanych zmian:

- na wniosek Sołectwa na podstawie Uchwały Nr 1/2024 Zebrania Wiejskiego Sołectwa Wenecja z dnia 27.02.2024 r.

#### 4. Ustaszewo

Rezygnacja z zad. 5 „Budowa placu zabaw przy świetlicy w Ustaszewie - etap I” – 926/92695/6050 – kwota 10 500,00 zł.

Uzyskane środki przeznaczyć na:

- nowe zadanie nr 6 poz. 1 „Aktualizacja mapy ewidencyjnej, sytuacyjno-wysokościowej dla działki nr 103/5 w Ustaszewie” – 926/92601/4300 – kwota 1 800,00 zł,
- nowe zadanie nr 7 poz. 1 „Budowa placu zabaw na terenie części działki nr 103/5 w Ustaszewie – dokumentacja projektowa” – 926/92695/6050 – kwota 5 000,00 zł,
- nowe zadanie nr 8 poz. 1 „Zakup kamienia twardego łamanego” – 600/60016/4210 – kwota 3 700,00 zł.

Lp.	Dział	Rozdział	§	Plan przed zmianą	Zwiększenie	Zmniejszenie	Plan po zmianie
1	600	60016	4210	0,00	3 700,00	0,00	3 700,00
2	750	75095	4210	100,00	0,00	0,00	100,00
3	750	75095	4220	600,00	0,00	0,00	600,00
4	750	75095	4220	609,75	0,00	0,00	609,75
5	750	75095	4300	1 400,00	0,00	0,00	1 400,00
6	921	92109	4210	300,25	0,00	0,00	300,25
7	921	92109	4260	1 500,00	0,00	0,00	1 500,00
8	921	92109	4300	640,00	0,00	0,00	640,00
9	921	92109	4300	200,00	0,00	0,00	200,00

10	921	92109	4300	175,00	0,00	0,00	175,00
11	926	92601	4210	3 000,00	0,00	0,00	3 000,00
12	926	92601	4270	1 000,00	0,00	0,00	1 000,00
13	926	92601	4300	0,00	1 800,00	0,00	1 800,00
14	926	92695	6050	10 500,00	5 000,00	10 500,00	5 000,00
		RAZEM		20 025,00	10 500,00	10 500,00	20 025,00

Uzasadnienie wnioskowanych zmian:

- na wniosek Sołectwa na podstawie Uchwały Nr 1/2024 Zebrania Wiejskiego Sołectwa Ustaszewo z dnia 23.05.2024 r.

#### 5. Bożejewice

Zmniejszenie kwoty:

- na zad. 2 poz. 1 " Zakup kamienia twardego łamanego" – 600/60016/4210 o 5 788,05 zł. Kwota po zmniejszeniu 6 600,00 zł.

Uzyskane środki w kwocie 5 788,05 zł przeznaczyć na:

- nowe zadanie nr 3 „Remont budynku gminnego położonego na działce nr 121 w Bożejewicach” poz. 1 „Zakup materiałów” – 700/70005/4210 – kwota 1 300,00 zł,
- nowe zadanie nr 4 „Organizacja spotkania sportowo – rekreacyjnego dla dzieci i dorosłych” poz. 1 „Zakup środków żywności” 750/75095/4220 – kwota 1 400,00 zł, poz. 2 „Zakup usług rekreacyjnych” 750/75095/7300 – kwota 1 500,00 zł, poz. 3 „Zakup materiałów” 750/75095/4210 – kwota 588,05 zł,
- nowe zad nr 5 „Utrzymanie terenów zielonych w sołectwie” poz. 1 „Zakup materiałów” 900/90004/4210 – kwota 200,00 zł,
- kwotę 800,00 zł przeznaczyć na istniejące zad. 1 poz. 1 „Budowa placu zabaw na działce gminnej nr 186/1 w Bożejewicach - etap IV’ – 926/92695/6050 – kwota po zwiększeniu 12 500,00 zł.

Lp.	Dział	Rozdział	§	Plan przed zmianą	Zwiększenie	Zmniejszenie	Plan po zmianie
1	600	60016	4210	12 388,05	0,00	5 788,05	6 600,00
2	700	70005	4210	0,00	1 300,00	0,00	1 300,00
3	750	75095	4210	0,00	588,05	0,00	588,05
4	750	75095	4220	0,00	1 400,00	0,00	1 400,00
5	750	75095	4300	0,00	1 500,00	0,00	1 500,00
6	900	90004	4210	0,00	200,00	0,00	200,00
7	926	92695	6050	11 700,00	800,00	0,00	12 500,00
		RAZEM		24 088,05	5 788,05	5 788,05	24 088,05

Uzasadnienie wnioskowanych zmian:

- na wniosek Sołectwa na podstawie Uchwały Nr 1/2024 Zebrania Wiejskiego Sołectwa Bożejewice z dnia 03.06.2024 r.

6. Wilczkowo

Zmiana nazwy zadania nr 4 poz. 1 z „Zakup wraz z montażem lampy solarnej na boisku wiejskim w Wilczkowie – etap II” na „Zakup i montaż lampy solarnej na terenie sołectwa Wilczkowo” – 900/90015/6050 – kwota 8 500,00 zł. Zmniejszenie kwoty na zadaniu nr 1 poz. 1 „Zakup głośnika wielofunkcyjnego” – 750/75095/4210 o 1 200,01 zł. Kwota po zmniejszeniu 2 299,99 zł.

Uzyskane środki przeznaczyć na:

- kwotę 150,01 - zad. nr 5 poz. 1 „Utrzymanie infrastruktury i zieleni na terenie sołectwa. Zakup paliwa”- 900/90004/4210 kwota po zwiększeniu 450,01 zł,

- kwotę 1 050,00 zł – zad. 7 poz. 1 „Zakup kamienia twardego łamanego na drogi gminne” – 600/60016/4210 – kwota po zwiększeniu 3 050,00 zł.

Dział	Rozdział	§	Plan przed zmianą	Zwiększenie	Zmniejszenie	Plan po zmianie
600	60016	4210	2 000,00	1 050,00	0,00	3 050,00
750	75095	4210	3 800,00	0,00	1 200,01	2 599,99
750	75095	4220	1 000,00	0,00	0,00	1 000,00
750	75095	4300	3 200,00	0,00	0,00	3 200,00
900	90002	4300	636,00	0,00	0,00	636,00
900	90004	4210	1 351,61	150,01	0,00	1 501,62
900	90004	4270	350,00	0,00	0,00	350,00
900	90015	6050	8 500,00	0,00	0,00	8 500,00
RAZEM			20 837,61	1 200,01	1 200,01	20 837,61

Uzasadnienie wnioskowanych zmian:

- na wniosek Sołectwa na podstawie Uchwały Nr 1/2024 Zebrania Wiejskiego Sołectwa Wilczkowo z dnia 07.06.2024 r.

**Przedsięwzięcia w sołectwach  
planowane do realizacji w ramach Funduszu Sołeckiego w Gminie Żnin  
w 2024 roku**

Sołectwo	Nazwa przedsięwzięcia	Planowana kwota
<b>Białożewin</b>	Utrzymanie i zakup niezbędnego sprzętu do świetlicy wiejskiej w Białożewinie	6 722,75
	Organizacja spotkań kulturalno - sportowych i edukacyjnych – promocyjnych pod nazwą "Bezpiecznie i zdrowo"	4 614,00
	Utrzymanie boiska wiejskiego w miejscowości Białożewin	2 100,00
	Zakup kamienia twardego łamanego	6 500,00
	Zakup szorowarki do świetlicy wiejskiej w Białożewinie	6 600,00
	Doposażenie jednostki OSP Białożewin	7 000,00
	Remont sceny w świetlicy wiejskiej w Białożewinie	5 000,00
	Remont świetlicy wiejskiej w Białożewinie	2 500,00
	<b>Razem</b>	<b>41 036,75</b>
	<b>Bożejewice</b>	Budowa placu zabaw na działce gminnej nr 186/1 w Bożejewicach - etap IV
Zakup kamienia twardego łamanego		12 388,05
<b>Razem</b>		<b>24 088,05</b>
Wyposażenie i utrzymanie świetlicy wiejskiej w sołectwie Bożejewiczki		936,00
<b>Bożejewiczki</b>	Utrzymanie zieleni w sołectwie Bożejewiczki	3 200,00
	Spotkanie edukacyjne "Bezpieczne wakacje 2024" w sołectwie Bożejewiczki	4 577,40
	Budowa placu zabaw w sołectwie Bożejewiczki - etap III	35 864,00
	<b>Razem</b>	<b>44 577,40</b>
<b>Brzyskorzystew</b>	Utrzymanie boiska wiejskiego	6 479,00
	Budowa placu zabaw w Brzyskorzystewi - etap I	10 000,00

	Organizacja dożynek gminnych	1 500,00
	Organizacja spotkania sportowo - edukacyjnego dla dzieci	3 300,00
	Doposażenie OSP Brzyskorzystewko	1 000,00
	Infrastruktura wsi - utrzymanie terenów zielonych	2 500,00
	Zakup kompletów biesiadnych	2 520,00
	Organizacja spotkania sportowo - edukacyjnego dla mieszkańców sołectwa	400,00
	Zakup lodówki - zamrażarki	3 000,00
	Zakup nagród rzeczowych dla Szkoły Podstawowej w Brzyskorzystwi	1 000,00
	Zakup kamienia twardego łamanego na drogi gminne	921,44
	<b>Razem</b>	<b>32 620,44</b>
	Wyposażenie świetlicy wiejskiej	4 000,00
	Doposażenie jednostki OSP Brzyskorzystewko	4 000,00
	Spotkania integracyjne mieszkańców wsi	4 000,00
	Organizacja dożynek gminnych	3 000,00
	Infrastruktura wsi - utrzymanie terenów zielonych w sołectwie	2 363,49
	Utrzymanie świetlicy wiejskiej	4 000,00
	Budowa wiaty zadaszeniowej działka nr 185/2 w Brzyskorzystewku - etap I	26 000,00
	<b>Razem</b>	<b>47 363,49</b>
<b>Brzyskorzystewko</b>		
	Utrzymanie świetlicy wiejskiej oraz jej doposażenie	11 000,00
<b>Cerekwica</b>		

	Zakup kamienia twardego łamanego	4 000,00
	Zakup ławostolów na cele sołeckie	14 250,00
	Utrzymanie boiska sportowego	3 500,00
	Organizacja imprez sportowo rekreacyjnych we współpracy z MG Zrzeszeniem LZS	200,00
	Doposażenie OSP Cerekwica	2 000,00
	Organizacja spotkania na rzecz mieszkańców sołectwa połączona z edukacją na temat "Bezpieczne wakacje" oraz konkursy sportowe	6 300,00
	Organizacja wyjazdu edukacyjnego dla dzieci i młodzieży z sołectwa	1 000,00
	Przeglądy placów zabaw	2 000,00
	Zakup namiotu na cele sołeckie	1 000,00
	Poprawa funkcjonalności altany drewnianej w sołectwie Cerekwica - etap I	3 500,00
	Zakup i montaż rolet zewnętrznych do świetlicy wiejskiej w Cerekwicy	5 752,84
	<b>Razem</b>	<b>54 502,84</b>
	Zakup kamienia twardego łamanego	9 608,05
	Utrzymanie terenu sołectwa Chomiąża Księża	800,00
	Organizacja spotkania sportowo - edukacyjnego dla mieszkańców sołectwa Chomiąża Księża	3 000,00
	<b>Razem</b>	<b>13 408,05</b>
	Budowa placu zabaw z elementami siłowni zewnętrznej na terenie działki 9/77 w Dobrylewie - etap IV	17 373,27
	Organizacja spotkania sportowo-edukacyjnego dla mieszkańców sołectwa Dobrylewo	2 000,00
<b>Chomiąża Księża</b>		
<b>Dobrylewo</b>		

	Utrzymanie zieleni w sołectwie	700,00
	Zakup nagród rzeczowych dla Szkoły Podstawowej w Januszkowie	300,00
	<b>Razem</b>	<b>20 373,27</b>
	Utrzymanie świetlicy wiejskiej	1 200,00
	Utrzymanie boiska sportowego	1 100,00
	Remont dachu grzybka - etap I	10 000,00
	Zakup umundurowania koszarowego dla OSP Dochanowo	2 500,00
	Zakup tablicy ogłoszeniowej	3 000,00
	Spotkanie kulturalno – sportowe	2 500,00
	Zakup kamienia twardego łamanego	1 930,66
	<b>Razem</b>	<b>22 230,66</b>
	Utrzymanie i doposażenie świetlicy wiejskiej w Gorzycach	9 436,00
	Utrzymanie boiska wiejskiego	1 200,00
	Organizacja spotkania z okazji "Dnia Dziecka"	2 000,00
	Organizacja spotkania z okazji "Święta Plonów"	2 500,00
	Dofinansowanie OSP Gorzyce	1 500,00
	Budowa placu zabaw na terenie działki nr 139 w Gorzycach - etap I	12 269,66
	<b>Razem</b>	<b>28 905,66</b>
<b>Dochanowo</b>		
<b>Gorzyce</b>		



	Budowa placu zabaw na terenie działki numer 26/2 położonej w Jadownikach Bielskich - etap I	5 000,00
	Budowa altany drewnianej wraz z utwardzeniem terenu w Jadownikach Bielskich - etap III	10 500,00
<b>Jadowniki Bielskie</b>	Utrzymanie terenu sportowo - rekreacyjnego w Jadownikach Bielskich	1 783,05
	Zakup umundurowania bojowego dla OSP Jadowniki Rycerskie	300,00
	Organizacja spotkania sportowo - edukacyjnego dla mieszkańców sołectwa Jadowniki Bielskie	2 500,00
	<b>Razem</b>	<b>20 083,05</b>
	Utrzymanie świetlicy wiejskiej	636,00
	Spotkanie sportowo - edukacyjne	3 000,00
	Zakup tablicy ogłoszeniowej	2 200,00
<b>Jadowniki Rycerskie</b>	Utrzymanie boiska wiejskiego	1 306,83
	Doposażenie OSP Jadowniki Rycerskie	3 000,00
	Budowa placu zabaw w Jadownikach Rycerskich - etap I	23 000,00
	<b>Razem</b>	<b>33 142,83</b>
	Bierzące utrzymanie infrastruktury rekreacyjnej na terenie sołectwa - grzybka	2 450,00
	Zakup nagród dla dzieci ze Szkoły Podstawowej im. Klemensa Janickiego w Januszkowie na konkursy	300,00
<b>Januszkowo</b>	Organizacja cyklu spotkań sportowo- edukacyjnych "Aktywny czas na świeżym powietrzu"	2 400,00
	Organizacja wyjazdu zamiejscowego w ramach edukacji kulturowej mieszkańców	2 000,00
	Budowa placu zabaw na części terenu działki nr 115/5 w Januszkowie - etap III	14 624,79

	Bierzące utrzymanie infrastruktury rekreacyjnej na terenie sołectwa - tereny zielone	3 300,00
	<b>Razem</b>	<b>25 074,79</b>
<b>Jaroszewo</b>	Utrzymanie świetlicy wiejskiej w Jaroszewie	5 000,00
	Doposażenie świetlicy wiejskiej w Jaroszewie	7 852,62
	Zakup wraz z montażem rolet zewnętrznych do świetlicy wiejskiej w Jaroszewie	10 000,00
	Budowa placu zabaw na terenie dz. nr 275/1 w Jaroszewie - etap IV	10 000,00
	<b>Razem</b>	<b>32 852,62</b>
<b>Kaczkowo</b>	Wykonanie wiaty wraz z utwardzeniem z kostki brukowej	15 793,00
	Organizacja spotkania sportowo - rekreacyjnego dla dzieci i dorosłych	900,00
	Zakup materiałów do utrzymania zieleni na terenie sołectwa Kaczkowo	100,00
	Kultywowanie święta płonów	50,00
	Zakup kamienia twardego łamanego	2 195,27
	<b>Razem</b>	<b>19 038,27</b>
<b>Kaczkówko</b>	Utrzymanie terenów zielonych	2 980,22
	Zakup koszy betonowych	7 000,00
	Zakup bramek piłkarskich	9 000,00
	<b>Razem</b>	<b>18 980,22</b>
<b>Kierzkowo</b>	Ogrodzenie placu zabaw - zakup i montaż ogrodzenia w Kierzkowie - etap II	5 500,00
	Wybrukowanie części terenu przed wejściem do świetlicy w Kierzkowie - etap I	8 000,00
	Organizacja wyjazdu edukacyjnego dla dzieci	1 000,00

	Utrzymanie i doposażenie świetlicy wiejskiej w Kierzkowie	2 045,22
	Konserwacja elementów placu zabaw	1 100,00
	<b>Razem</b>	<b>17 645,22</b>
	Utrzymanie i doposażenie świetlicy wiejskiej w Murczynie	7 395,44
	Utrzymanie boiska wiejskiego w Murczynie	2 000,00
	Organizacja spotkania edukacyjnego i sportowego dla dzieci wiejskich i mieszkańców	3 100,00
<b>Murczyn</b>	Budowa placu zabaw w sołectwie Murczyn - etap III	19 630,00
	Zakup kamienia twardego łamanego na drogi	2 000,00
	Spotkanie integracyjne mieszkańców - Dożynki wiejskie	2 500,00
	<b>Razem</b>	<b>36 625,44</b>
	Utrzymanie świetlicy wiejskiej w Murczynku	5 502,61
	Utrzymanie boiska i zieleni w sołectwie	2 000,00
<b>Murzynek</b>	Zakup i montaż lampy solarnej w Murczynku	9 000,00
	Przegląd placu zabaw i siłowni zewnętrznej	1 000,00
	Kultywowanie tradycji kulinarnych regionu Pałuk	2 000,00
	<b>Razem</b>	<b>19 502,61</b>
	Utrzymanie i doposażenie świetlicy wiejskiej w Nadborowie	15 837,61
	Utrzymanie zieleni w sołectwie	1 000,00
<b>Nadborowo</b>	Organizacja spotkania „Bezpieczne wakacje”	2 000,00
	Kultywowanie tradycji dożynkowych	2 000,00
	<b>Razem</b>	<b>20 837,61</b>
	Utrzymanie i doposażenie świetlicy wiejskiej	9 025,66
	Utrzymanie boiska wiejskiego	1 400,00
<b>Paryż</b>	Zakup tabliczek kierunkowych	1 200,00
	Spotkanie edukacyjno - sportowe	2 600,00
	Zakup stołów i ław	4 000,00
	<b>Razem</b>	<b>18 225,66</b>

	Budowa placu zabaw z elementami siłowni zewnętrznej na części terenu działki nr 148 w Podgórzynie - etap IV	17 000,00
	Bieżące utrzymanie świetlicy	9 056,53
	Zagospodarowanie i utrzymanie terenu boiska i wsi	13 600,00
	Organizacja imprez sportowo – rekreacyjnych we współpracy z MG Zrzeszeniem LZS w Żninie	500,00
<b>Podgórzyn</b>	Promocja Sołectwa Podgórzyn	600,00
	Organizacja imprez sportowo – rekreacyjnych we współpracy z Zrzeszeniem LZS Podgórzyn	800,00
	Dożynki wiejskie – Święto Plonów	3 200,00
	Dni Podgórzyna impreza rekreacyjno - sportowa	3 000,00
	Dofinansowanie OSP Białozewin	1 000,00
	<b>Razem</b>	<b>48 756,53</b>
	Budowa placu zabaw w Podobowicach - etap VI	15 000,00
	Zakup kamienia twardego łamanego	4 000,00
	Zakup i montaż klimatyzatora do pomieszczenia kuchennego w świetlicy wiejskiej w Podobowicach	4 000,00
<b>Podobowice</b>	Utrzymanie boiska sportowego w Podobowicach	1 000,00
	Utrzymanie świetlicy wiejskiej w Podobowicach	5 536,00
	Organizacja spotkania sportowo – rekreacyjnego dla dzieci, młodzieży i dorosłych	2 620,09
	<b>Razem</b>	<b>32 156,09</b>
	Utrzymanie świetlicy wiejskiej w Redczycach	4 000,00
	Zakup nagród dla dzieci ze Szkoły Podstawowej im. Klemensa Janickiego w Januszkowie na konkurs bożonarodzeniowy	300,00
<b>Redczyce</b>	Zakup i montaż klimatyzatorów do świetlicy wiejskiej w Redczycach - etap II	8 000,00
	Organizacja cyklu spotkań edukacyjnych dla mieszkańców sołectwa - „Rodzina to siła - żyj zdrowo”	1 700,00
	Termomodernizacja świetlicy wiejskiej w Redczycach - etap I	3 296,96
	<b>Razem</b>	<b>17 296,96</b>

<b>Rydlewo</b>	Utrzymanie świetlicy wiejskiej	1 300,00
	Utrzymanie terenów zielonych	1 200,00
	Organizacja imprezy sportowo - rekreacyjnej dla dzieci i dorosłych mieszkańców sołectwa Rydlewo	3 900,00
	Zakup kamienia twardego łamanego	2 000,00
	Wykonanie napraw chodnika oraz poboczy na drodze gminnej w Rydlewie	13 656,53
	<b>Razem</b>	<b>22 056,53</b>
<b>Sarbinowo</b>	Utrzymanie, wyposażenie i funkcjonowanie świetlicy wiejskiej	6 200,00
	Utrzymanie i wyposażenie boiska wiejskiego	1 300,00
	Organizacja imprez sportowo – rekreacyjnych, promocyjnych i kulturalnych oraz promocja lokalnych tradycji kulinarnych	3 000,00
	Budowa chodnika jednostronnego przy zamieszkałym odcinku drogi gminnej Sarbinowo- Jaroszewo nr działki 106 obręb Sarbinowo - etap IV	3 000,00
	Zakup kamienia twardego łamanego	5 000,00
	Przeгляд okresowy placu zabaw, siłowni zewnętrznej znajdujących się na boisku w Sarbinowie	500,00
	Modernizacja i wyгородzenie terenu przed świetlicą wiejską w Sarbinowie	4 043,27
	<b>Razem</b>	<b>23 043,27</b>
	Zakup i montaż klimatyzatorów do świetlicy wiejskiej w Sielcu	12 000,00
	Zakup i montaż lampy solarnej w Sielcu	5 000,00
<b>Sielec</b>	Utrzymanie terenu sportowo – rekreacyjnego	2 065,75
	Utrzymanie świetlicy	3 786,00
	Spotkanie kulturalno-sportowe na rzecz mieszkańców pod nazwą "Bezpieczne wakacje"	2 000,00
	Zakup kosy spalinowej	1 000,00
	Zakup sprzętu dla OSP Sielec	500,00
	<b>Razem</b>	<b>26 351,75</b>
<b>Skarbenice</b>	Budowa placu zabaw z elementami siłowni zewnętrznej na terenie działki gminnej nr 47 w Skarbenicach – etap V	10 966,09

	Zakup gabloty ogłoszeniowej dla sołectwa Skarbenice	2 500,00
	<b>Razem</b>	<b>13 466,09</b>
	Zakup i montaż ulicznej lampy solarnej w Słabomierzu	9 000,00
	Utrzymanie terenu sportowo - rekreacyjnego w Słabomierzu	2 000,00
	Bezpieczne wakacje 2024 na wsi - spotkanie edukacyjne	3 600,00
	Organizacja wyjazdu zamiejscowego w ramach edukacji kulturalnej mieszkańców	2 300,00
	Zakup kamienia twardego łamanego	2 312,40
	<b>Razem</b>	<b>19 212,40</b>
	Zakup kamienia twardego łamanego	13 295,00
	Dokumentacja projektowa placu zabaw w Słębowie	5 000,00
	Organizacja spotkania kulturalno – promocyjnego dla mieszkańców sołectwa w szczególności dla dzieci i młodzieży	6 800,88
	Opłata za odbiór i zagospodarowanie odpadów komunalnych	600,00
	Malowanie świetlicy	3 500,00
	<b>Razem</b>	<b>29 195,88</b>
	Utrzymanie świetlicy i wyposażenie	5 300,00
	Wyposażenie i utrzymanie boiska	6 000,00
	Zakup i montaż lampy solarnej w Sobiejuchach	5 000,00
	Utrzymanie zieleni	300,00
	Dożynki Gminno – Powiatowe	1 000,00
	Doposażenie OSP Brzyskorzystewko	500,00
	Nasza szkoła w Brzyskorzystwi	300,00
	Skąd przybywacie	300,00
	Modernizacja boiska sportowego w Sobiejuchach	2 601,96
	<b>Razem</b>	<b>21 301,96</b>
	Bieżące utrzymanie świetlicy wiejskiej	1 350,00
	Bieżące utrzymanie terenów zielonych	700,22
	Budowa placu zabaw z elementami siłowni na działce nr 51 w Sulinowie - etap III	13 000,00
	Bezpieczne wakacje 2024 na wsi spotkanie edukacyjne	3 930,00

	<b>Razem</b>		<b>18 980,22</b>
<b>Sulinowo Bekanówka</b>	Bieżące utrzymanie terenu		1 322,83
	Organizacja wyjazdu edukacyjnego		2 000,00
	Budowa placu zabaw na części działki nr 146 w miejscowości Sulinowo - etap III		13 800,00
	<b>Razem</b>		<b>17 122,83</b>
	Utrzymanie boiska wiejskiego w Ustaszewie		4 000,00
	Utrzymanie i doposażenie świetlicy wiejskiej w Ustaszewie z uwzględnieniem opłat za media		2 815,25
<b>Ustaszewo</b>	Organizacja zajęć edukacyjnych, sportowych i kulturalnych dla dzieci wiejskich oraz innych mieszkańców		2 100,00
	Dożynki wiejskie - Święto Plonów		609,75
	Budowa placu zabaw przy świetlicy w Ustaszewie - etap I		10 500,00
	<b>Razem</b>		<b>20 025,00</b>
	Zakup wraz z montażem klimatyzacji do zaplecza socjalnego boiska sportowego w Uścikowie		3 000,00
<b>Uścikowo</b>	Utrzymanie zaplecza socjalnego boiska sportowego		17 672,61
	Utrzymanie infrastruktury boiska sportowego		1 500,00
	<b>Razem</b>		<b>22 172,61</b>
	Utrzymanie świetlicy wiejskiej w Wawrzynkach		9 700,00
	Zakup nagród dla dzieci z SP im. Klemensa Janickiego w Januszkowie na konkursy		400,00
<b>Wawrzynki</b>	Bieżące utrzymanie placu zabaw		450,00
	Organizacja zajęć edukacyjnych z wyjazdem zamiejscowym "Zagrożone gatunki zwierząt"		4 980,66
	Zakup tablic kierunkowych z numerami posesji		2 200,00
	Rozbudowa z przebudową placu zabaw w Wawrzynkach		4 500,00
	<b>Razem</b>		<b>22 230,66</b>
	Bieżące utrzymanie nawierzchni i infrastruktury boiska wiejskiego w Wenecji		2 650,00
<b>Wenecja</b>	Bieżące utrzymanie świetlicy wiejskiej w Wenecji		3 750,00
	Zakup kamienia twardego łamanego na drogi gminne w sołectwie Wenecja		2 261,10
	Zakup tablicy ogłoszeniowej		2 900,00
	Budowa punktu świetlnego przy posesjach nr 45E, 45F, 42C w Wenecji		7 500,00

	Spotkania sportowo - edukacyjne mieszkańców wsi Wenecja	2 100,00
	Zakup i montaż klimatyzacji do świetlicy wiejskiej w Wenecji	15 000,00
	<b>Razem</b>	<b>36 161,10</b>
	Zakup głośnika wielofunkcyjnego	3 500,00
	Organizacja spotkania edukacyjno – sportowego	2 800,00
	Organizacja wyjazdu zamiejscowego w ramach edukacji kulturalnej mieszkańców	1 700,00
	Zakup wraz z montażem lampy solarmej na boisku wiejskim w Wilczkowie – etap II	8 500,00
	Utrzymanie infrastruktury i zieleni na terenie sołectwa Wilczkowo	1 701,61
	Wywóz nieczystości stałych	636,00
	Zakup kamienia twardego łamanego na drogi gminne	2 000,00
	<b>Razem</b>	<b>20 837,61</b>
	Utrzymanie świetlicy	5 046,09
	Zajęcia kulturalno - edukacyjno - sportowe	3 600,00
	Zakup kosi spalinowej	2 400,00
	Zakup tablic ogłoszeniowych	6 600,00
	Zakup kompletów biesiadnych	6 500,00
	<b>Razem</b>	<b>24 146,09</b>
	Budowa placu zabaw z elementami siłowni na części działki nr 30 w sołectwie Żnin Wieś - etap V	8 000,00
	Zakup ubrań koszarowych dla OSP Żnin	1 500,00
	Zakup i montaż lampy solarmej na terenie sołectwa Żnin Wieś	9 000,00
	Utrzymanie zieleni na terenie sołectkim	1 648,92
	Bieżące utrzymanie i doposażenie terenu rekreacyjno - sportowego sołectwa Żnin Wieś	5 100,00
	<b>Razem</b>	<b>25 248,92</b>
	<b>Razem fundusz</b>	<b>1 050 877,43</b>



**Inwestycje w sołectwach planowane do realizacji w ramach Funduszu Sołectkiego w Gminie Żnin w 2024 roku**

<b>Dział</b>	<b>Rozdział</b>	<b>Paragraf</b>	<b>Sołectwo</b>	<b>Nazwa przedsięwzięcia</b>	<b>Planowana kwota</b>
926	92695	6050	<b>Bożejewice</b>	Budowa placu zabaw na działce gminnej nr 186/1 w Bożejewicach - etap IV	11 700,00
926	92695	6050	<b>Bożejewiczki</b>	Budowa placu zabaw w sołectwie Bożejewiczki - etap III	35 864,00
926	92695	6050	<b>Brzyskorzystem</b>	Budowa placu zabaw w Brzyskorzystemi - etap I	10 000,00
900	90095	6050	<b>Brzyskorzystemko</b>	Budowa wiaty zadaszniowej działka nr 185/2 w Brzyskorzystemku - etap I	26 000,00
900	90095	6050	<b>Cerekwica</b>	Poprawa funkcjonalności altany drewnianej w sołectwie Cerekwica - etap I	3 500,00
921	92109	6050	<b>Cerekwica</b>	Zakup i montaż rolet zewnętrznych do świetlicy wiejskiej w Cerekwicy	5 752,84
926	92695	6050	<b>Dobrylewo</b>	Budowa placu zabaw z elementami siłowni zewnętrznej na terenie działki 9/77 w Dobrylewie - etap IV	17 373,27
926	92695	6050	<b>Gorzycy</b>	Budowa placu zabaw na terenie działki nr 139 w Gorzycach - etap I	12 269,66
926	92695	6050	<b>Jadowniki Bielskie</b>	Budowa placu zabaw na terenie działki numer 26/2 położonej w Jadownikach Bielskich - etap I	5 000,00
900	90095	6050	<b>Jadowniki Bielskie</b>	Budowa altany drewnianej wraz z utwardzeniem terenu w Jadownikach Bielskich - etap III	10 500,00
926	92695	6050	<b>Jadowniki Rycerskie</b>	Budowa placu zabaw w Jadownikach Rycerskich - etap I	23 000,00

926	92695	6050	<b>Januskowo</b>	Budowa placu zabaw na części terenu działki nr 115/5 w Januskowie - etap III	14 624,79
921	92109	6050	<b>Jaroszewo</b>	Zakup wraz z montażem rolet zewnętrznych do świetlicy wiejskiej w Jaroszewie	10 000,00
926	92695	6050	<b>Jaroszewo</b>	Budowa placu zabaw na terenie dz. nr 275/1 w Jaroszewie - etap IV	10 000,00
600	60016	6050	<b>Kaczkowo</b>	Wykonanie wiaty wraz z utwardzeniem z kostki brukowej w Kaczkowie	15 793,00
926	92695	6050	<b>Kierzkowo</b>	Ogrodzenie placu zabaw - zakup i montaż ogrodzenia w Kierzkowie - etap II	5 500,00
700	70005	6050	<b>Kierzkowo</b>	Wybrukowanie części terenu przed wejściem do świetlicy w Kierzkowie - etap I	8 000,00
926	92695	6050	<b>Murczyn</b>	Budowa placu zabaw w sołectwie Murczyn - etap III	19 630,00
900	90015	6050	<b>Murczynek</b>	Zakup i montaż lampy solarnej w Murczynku	9 000,00
926	92695	6050	<b>Podgórzyn</b>	Budowa placu zabaw z elementami siłowni zewnętrznej na części terenu działki nr 148 w Podgórzynie - etap IV	17 000,00
926	92695	6050	<b>Podobowice</b>	Budowa placu zabaw w Podobowicach - etap VI	15 000,00
921	92109	6050	<b>Podobowice</b>	Zakup i montaż klimatyzatora do pomieszczenia kuchennego w świetlicy wiejskiej w Podobowicach	4 000,00
921	92109	6050	<b>Redczyce</b>	Zakup i montaż klimatyzatorów do świetlicy wiejskiej w Redczycach - etap II	8 000,00
921	92109	6050	<b>Redczyce</b>	Termomodernizacja świetlicy wiejskiej w Redczycach - etap I	3 296,96

600	60016	6050	<b>Sarbinowo</b>	Budowa chodnika jednostronnego przy zamieszkałym odcinku drogi gminnej Sarbinowo- Jaroszewo nr działki 106 obręb Sarbinowo - etap IV	3 000,00
921	92109	6050	<b>Sielec</b>	Zakup i montaż klimatyzatorów do świetlicy wiejskiej w Sielcu	12 000,00
900	90015	6050	<b>Sielec</b>	Zakup i montaż lampy solarnej w Sielcu	5 000,00
926	92695	6050	<b>Skarbenice</b>	Budowa placu zabaw z elementami siłowni zewnętrznej na terenie działki gminnej nr 47 w Skarbenicach – etap V	10 966,09
900	90015	6050	<b>Słabomierz</b>	Zakup i montaż ulicznej lampy solarnej w Słabomierzu	9 000,00
926	92695	6050	<b>Słębowo</b>	Dokumentacja projektowa placu zabaw w Słębowie	5 000,00
900	90015	6050	<b>Sobiejuchy</b>	Zakup i montaż lampy solarnej w Sobiejuchach	5 000,00
926	92695	6050	<b>Sulinowo</b>	Budowa placu zabaw z elementami siłowni na działce nr 51 w Sulinowie - etap III	13 000,00
926	92695	6050	<b>Sulinowo Bekańówka</b>	Budowa placu zabaw na części działki nr 146 w miejscowości Sulinowo - etap III	13 800,00
926	92695	6050	<b>Ustaszewo</b>	Budowa placu zabaw przy świetlicy w Ustaszewie - etap I	10 500,00
926	92695	6050	<b>Uścikowo</b>	Zakup wraz z montażem klimatyzacji do zaplecza socjalnego boiska sportowego w Uścikowie	3 000,00
926	92695	6050	<b>Wawrzynki</b>	Rozbudowa z przebudową placu zabaw w Wawrzynkach	4 500,00

900	90015	6050	<b>Wenecja</b>	Budowa punktu świetlnego przy posesjach nr 45E, 45F, 42C w Wenecji	7 500,00
921	92109	6050	<b>Wenecja</b>	Zakup i montaż klimatyzacji do świetlicy wiejskiej w Wenecji	15 000,00
900	90015	6050	<b>Wilczkowo</b>	Zakup wraz z montażem lampy solarnej na boisku wiejskim w Wilczkowie – etap II	8 500,00
926	92695	6050	<b>Żnin Wieś</b>	Budowa placu zabaw z elementami siłowni na części działki nr 30 w sołectwie Żnin Wieś - etap V	8 000,00
900	90015	6050	<b>Żnin Wieś</b>	Zakup i montaż lampy solarnej na terenie sołectwa Żnin Wieś	9 000,00
<b>RAZEM</b>					<b>443 570,61</b>

Załącznik Nr 10 do uchwały Nr III/15/2024

Rady Miejskiej w Żninie

z dnia 26 czerwca 2024 r.

**Zmiany planu finansowego Rad Osiedli w 2024 roku**

Rada Osiedla nr 1 "Góra"							
Dział	Rozdział	§	Nazwa	Plan przed zmianą	Zwiększenie	Zmniejszenie	Plan po zmianie
926	92695		Kultura fizyczna	8 500,00	0,00	-1 000,00	7 500,00
			Pozostała działalność	8 500,00	0,00	-1 000,00	7 500,00
		4300	Zakup usług pozostałych	8 000,00	0,00	-500,00	7 500,00
			Usługa rekultywacji terenu plaży przy ul. Wilezkiej	6 000,00		-500,00	5 500,00
750	75095	4210	Zakup materiałów i wyposażenia	500,00	0,00	-500,00	0,00
			Zakup materiałów potrzebnych do przeprowadzenia akcji "Sprzątanie świata - Jezioro Żnińskie Duże"	500,00		-500,00	0,00
			Administracja publiczna	1 500,00	1 000,00	0,00	2 500,00
			Pozostała działalność	1 500,00	1 000,00	0,00	2 500,00
		4300	Zakup usług pozostałych	1 500,00	1 000,00	0,00	2 500,00
			Montaż małej infrastruktury	0,00	1 000,00		1 000,00
			<b>Razem:</b>	<b>20 000,00</b>	<b>1 000,00</b>	<b>-1 000,00</b>	<b>20 000,00</b>
			<b>Ogółem:</b>	<b>115 000,00</b>	<b>1 000,00</b>	<b>-1 000,00</b>	<b>115 000,00</b>

Załącznik Nr 11 do uchwały Nr III/15/2024

Rady Miejskiej w Żninie

z dnia 26 czerwca 2024 r.

### Zmiany planu finansowego dla zadań na rzecz pomocy Ukrainie finansowanych ze środków z Funduszu Pomocy na 2024 rok - DOCHODY

Dział	Rozdział	Paragraf	Treść	Przed zmianą	Zmiana	Po zmianie
855			Rodzina	11 641,00	2 047,00	13 688,00
	85595		Pozostała działalność	11 641,00	2 047,00	13 688,00
		2100	Środki z Funduszu Pomocy na finansowanie lub dofinansowanie zadań bieżących w zakresie pomocy obywatelom Ukrainy	11 641,00	2 047,00	13 688,00
<b>Razem:</b>				150 829,78	2 047,00	152 876,78

### Zmiany planu finansowego dla zadań na rzecz pomocy Ukrainie finansowanych ze środków z Funduszu Pomocy na 2024 rok - WYDATKI

Dział	Rozdział	Paragraf	Treść	Przed zmianą	Zmiana	Po zmianie
855			Rodzina	11 641,00	2 047,00	13 688,00
	85595		Pozostała działalność	11 641,00	2 047,00	13 688,00
		3290	Świadczenia społeczne wypłacane obywatelom Ukrainy przebywającym na terytorium RP	11 302,00	1 988,00	13 290,00
		4740	Wynagrodzenia i uposażenia wypłacane w związku z pomocą obywatelom Ukrainy	339,00	59,00	398,00
<b>Razem:</b>				150 829,78	2 047,00	152 876,78

## Uzasadnienie

### DOCHODY

1. Dział 600 – plan dochodów majątkowych zmniejszono:
  - o środki z Europejskiego Funduszu Rozwoju Regionalnego w ramach Zintegrowanych Inwestycji Terytorialnych z uwagi na realizację zadań w 2025 r. (termin złożenia wniosku o dofinansowanie zaplanowano w okresie 31.05.-29.08.2024 r.);
  - o środki z Rządowego Funduszu Polski Ład: Program Inwestycji Strategicznych z tytułu ostatecznego rozliczenia inwestycji pn. „Uporządkowanie infrastruktury podziemnej wraz z przebudową ul. Kościuszki w Żninie”;
  - o środki z Rządowego Funduszu Rozwoju Dróg z tytułu ostatecznego rozliczenia inwestycji pn. „Przebudowa przejścia dla pieszych na ul. Jasnej”.
2. Dział 700 – plan dochodów majątkowych zmniejszono:
  - o środki z Europejskiego Funduszu Rozwoju Regionalnego w ramach Zintegrowanych Inwestycji Terytorialnych z uwagi na realizację zadań w 2025 r. (termin złożenia wniosku o dofinansowanie zaplanowano w okresie 15.02.-15.06.2024 r.);
  - o zaplanowane dochody z tytułu sprzedaży nieruchomości zabudowanej, położonej w Żninie przy ul. Kl. Janickiego.
3. Dział 710 – do planu dochodów bieżących wprowadzono środki z tytułu otrzymanej darowizny pieniężnej na realizację zadań własnych gminy.
4. Dział 750 – do planu dochodów bieżących wprowadzono środki z tytułu odszkodowania przyznanego przez Sopockie Towarzystwo Ubezpieczeniowe ERGO Hestia za uszkodzenie stelaży namiotów promocyjnych.
5. Dział 756 – plan dochodów bieżących zmniejszono z tytułu urealnienia wpływu podatku od nieruchomości od osób prawnych.
6. Dział 758 – do planu dochodów bieżących wprowadzono środki części rozwojowej subwencji ogólnej w wysokości 1 319 921,00 zł, na podstawie pisma Ministra Finansów nr ST3.4750.2.2024 z dnia 7 lutego 2024 r.
7. Dział 758- do planu dochodów majątkowych wprowadzono środki niewykorzystane w terminie do dnia 31.05.2024 r. na realizację zadania pn. „Wzmocnienie ścian fundamentowych wewnętrznych budynku Żnińskiego Domu Kultury”, zgodnie z zapisami art. 263 ust. 7 ustawy z dnia 27 sierpnia 2009 r. o finansach publicznych.
8. Dział 801 – do planu dochodów bieżących wprowadzono środki z tytułu odszkodowania przyznanego przez Sopockie Towarzystwo Ubezpieczeniowe ERGO Hestia za szkodę w Szkole Podstawowej Nr 2 w Żninie.
9. Dział 855 – do planu dochodów bieżących wprowadzono środki:
  - z tytułu dotacji celowej z przeznaczeniem na realizację zadań z zakresu świadczeń wychowawczych w kontekście art. 24 ust. 2 ustawy z dnia 17 września 2021 r. o zmianie ustawy o pomocy państwa w wychowaniu dzieci, na podstawie pisma Wojewody Kujawsko-Pomorskiego nr WFB.I.3120.3.40.2024 z dnia 10 czerwca 2024 r.;
  - Funduszu Pomocy na zapewnienie wypłaty świadczeń rodzinnych wraz z kosztami obsługi i składkami zdrowotnymi zgodnie z ustawą z dnia 12 marca 2022 r. o pomocy obywatelom Ukrainy w związku z konfliktem zbrojnym na terytorium tego państwa, na podstawie pisma Wojewody Kujawsko-Pomorskiego nr WFB.I.3120.2.145.2024 z dnia 7 czerwca 2024 r.
10. Dział 900 – do planu dochodów majątkowych wprowadzono środki z tytułu dofinansowania w ramach Programu Priorytetowego „Ciepłe Mieszkanie” – nabór 2, na podstawie uchwały nr 348/24 Zarządu Wojewódzkiego Funduszu Ochrony Środowiska i Gospodarki Wodnej w Toruniu z dnia 23 marca 2024 r.
11. Dział 921 – do planu dochodów bieżących wprowadzono środki:
  - z tytułu wynajmu świetlic wiejskich;
  - z tytułu odszkodowania przyznanego przez Sopockie Towarzystwo Ubezpieczeniowe ERGO Hestia za zalanie świetlicy wiejskiej w Sobiejuchach;
  - z tytułu otrzymanej darowizny pieniężnej na wykonanie ogrodzenia placu zabaw w Sołectwie Januszkowo.

12. Dział 926 – do planu dochodów majątkowych wprowadzono środki z tytułu udzielenia pomocy finansowej w formie dotacji celowej jednostkom samorządu terytorialnego na dofinansowanie zadań inwestycyjnych realizowanych w ramach „Kujawsko-Pomorskiej Małej Infrastruktury Sportowej – Edycja 2024”, zgodnie z uchwałą nr LXVII/937/24 Sejmiku Województwa Kujawsko-Pomorskiego z dnia 18 marca 2024 r.

## WYDATKI

1. Dział 010 – na wniosek Wydziału Środowiska, Obszarów Wiejskich i Rozwoju dokonano przesunięcia środków między paragrafami klasyfikacji budżetowej w związku z organizacją dożynek powiatowych i gminnych.
2. Dział 020 – na wniosek Wydziału Środowiska, Obszarów Wiejskich i Rozwoju dokonano zmniejszenia planu wydatków bieżących.
3. Dział 600 – na wniosek Sołectwa Wilczkowo dokonano przesunięcia środków między paragrafami klasyfikacji budżetowej.
4. Dział 700 – na wnioski: Wydziału Polityki Społecznej, Zdrowia, Ewidencji Ludności i Usług Komunalnych oraz Sołectwa Bożejewice dokonano przesunięcia środków między paragrafami klasyfikacji budżetowej.
5. Dział 710 – na wniosek Wydziału Infrastruktury, Gospodarki Przestrzennej i Inwestycji zwiększono plan wydatków bieżących w zakresie sporządzenia planów zagospodarowania przestrzennego.
6. Dział 750 – na wnioski Wydziału Organizacyjnego, Wydziału Środowiska, Obszarów Wiejskich i Rozwoju, Sołectwa Brzyskorzystew, Sołectwa Wenecja oraz Sołectwa Bożejewice dokonano przesunięcia środków między paragrafami klasyfikacji budżetowej.
7. Dział 754 – w planie wydatków majątkowych wprowadzono środki na realizację zadań: „Budowa remizy strażackiej w Wawrzynkach”, „Modernizacja remizy strażackiej w Białozewinie”, zwiększono dotację na realizację zadania: „Zakup lekkiego samochodu pożarniczego typu Bus 9 – osobowy” oraz zmniejszono dotację na realizację zadania: „Zakup samochodu ratowniczo-gaśniczego typu ciężkiego dla OSP Białozewin”. Na wniosek Gminnego Centrum Bezpieczeństwa zwiększono plan wydatków bieżących w związku z wypłatą ekwiwalentu za udział strażaków w akcjach ratowniczo-gaśniczych, ćwiczeniach i szkoleniach.
8. Dział 801 - na wnioski Dyrektorów: Szkoły Podstawowej nr 2 w Żninie, Szkoły Podstawowej nr 5 w Żninie, Szkoły Podstawowej w Słębowie, Przedszkola Miejskiego nr 1 w Żninie oraz Centrum Usług Wspólnych i Zarządzania Oświatą w Żninie dokonano przesunięcia środków pomiędzy paragrafami klasyfikacji budżetowej.
9. Dział 851 – na wniosek Dyrektora Miejskiego Ośrodka Pomocy Społecznej w Żninie zwiększono plan wydatków bieżących o środki nadwyżki dochodów z tytułu opłat za wydawanie zezwoleń na sprzedaż alkoholu.
10. Dział 854 – na wniosek Dyrektora Centrum Usług Wspólnych i Zarządzania Oświatą w Żninie dokonano przesunięcia środków między paragrafami klasyfikacji budżetowej w związku z realizacją półkolonii dla dzieci.
11. Dział 855 – na wnioski Dyrektora Żłobka Gminnego i Miejskiego Ośrodka Pomocy Społecznej w Żninie dokonano zmiany planu wydatków bieżących.
12. Dział 900 – na wniosek Wydziału Środowiska, Obszarów Wiejskich i Rozwoju:
  - zwiększono plan wydatków bieżących o środki z nadwyżki dochodów z tytułu opłat i kar za korzystanie ze środowiska;
  - zwiększono plan wydatków bieżących o środki z nadwyżki dochodów z tytułu opłaty za gospodarowanie odpadami komunalnymi;
  - zwiększono plan wydatków majątkowych o środki z tytułu dofinansowania w ramach Programu Priorytetowego „Ciepłe Mieszkanie” – nabór 2.  
Na wniosek Wydziału Infrastruktury, Gospodarki Przestrzennej i Inwestycji dokonano przesunięcia środków między zadaniami inwestycyjnymi.
13. Dział 921 – na wniosek Dyrektora Miejskiej i Powiatowej Biblioteki Publicznej w Żninie dokonano zwiększenia dotacji podmiotowej z przeznaczeniem na wykonanie remontu dachu i trzech pomieszczeń. Na wniosek Wydziału Infrastruktury, Gospodarki Przestrzennej i Inwestycji wprowadzono zadanie inwestycyjne pn. „Wzmocnienie ścian fundamentowych wewnętrznych budynku Żnińskiego Domu Kultury” z uwagi na nie zrealizowanie w/w zadania w terminie do dnia 31 maja 2024 r.



14. Dział 926 – na wniosek Dyrektora Miejskiego Ośrodka Sportu w Żninie dokonano zmiany planu wydatków bieżących oraz majątkowych tworząc zadanie pn. „Zakup mini traktora-kosiarki na potrzeby Miejskiego Ośrodka Sportu w Żninie”. Na wniosek Wydziału Kultury, Sportu, Turystyki i Promocji Gminy zwiększono plan wydatków bieżących na realizację zadań publicznych przez organizacje prowadzące działalność pożytku publicznego rozdysponowując część rezerwy celowej przeznaczonej na zadania realizowane przez podmioty niezaliczane do sektora finansów publicznych oraz utworzono zadanie inwestycyjne pn. „Zakup pomostów pływających modułowych niskoburtowych.”

## **PRZYCHODY**

Plan przychodów zwiększono o kwotę 6 516 755,33 zł, w tym:

1. wprowadzono przychody z tytułu pożyczki w kwocie 1 450 000,00 zł.
2. zwiększono przychody, o których mowa w art. 217 ust. 2 pkt 8 ustawy o finansach publicznych, z tytułu niewykorzystanych w 2023 roku środków pieniężnych na rachunku bieżącym budżetu, wynikających z rozliczenia dochodów i wydatków nimi finansowanych związanych ze szczególnymi zasadami wykonywania budżetu określonymi w odrębnych ustawach w kwocie 4 074 642,11 zł, w tym z tytułu:
  - dochodów z opłat za zezwolenia na sprzedaż napojów alkoholowych w kwocie 347 005,67 zł,
  - opłaty za gospodarowanie odpadami komunalnymi w kwocie 3 194 088,44 zł,
  - kar i opłat za korzystanie ze środowiska w kwocie 380 896,97 zł,
  - odsetek od środków pozyskanych z Rządowego Funduszu Inwestycji Lokalnych w kwocie 152 651,03 zł.
3. wprowadzono przychody z tytułu wolnych środków, o których mowa w art. 217 ust. 2 pkt 6 ustawy o finansach publicznych, jako nadwyżki środków pieniężnych na rachunku bankowym budżetu, wynikających z rozliczeń wyemitowanych papierów wartościowych, kredytów i pożyczek z lat ubiegłych w kwocie 992 113,22 zł.

Po dokonanych zmianach budżet Gminy Żnin na 2024 rok wyraża się następującymi kwotami:

Planowane dochody budżetu	167 918 740,81 zł,
w tym: dochody bieżące	140 651 356,48 zł,
dochody majątkowe	27 267 384,33 zł
Planowane wydatki budżetu	188 649 028,46 zł,
w tym: wydatki bieżące	146 331 888,98 zł,
wydatki majątkowe	42 317 139,48 zł,
Planowany deficyt budżetu	20 730 287,65 zł,
Planowane przychody	23 435 755,33 zł,
Planowane rozchody	2 705 467,68 zł.

**PRZEWODNICZĄCY RADY**

**Idzi Mądry**

**UCHWAŁA NR III/16/2024  
RADY MIEJSKIEJ W ŻNINIE**

z dnia 26 czerwca 2024 r.

**zmieniająca uchwałę w sprawie Wieloletniej Prognozy Finansowej Gminy Żnin**

Na podstawie art. 226, 229 oraz 232 ustawy z dnia 27 sierpnia 2009 r. o finansach publicznych (Dz. U. z 2023 r. poz. 1270, z późn. zm.<sup>1)</sup>), art. 30 ust. 1 ustawy z dnia 8 marca 1990 r. o samorządzie gminnym (Dz. U. z 2024 r. poz. 609, z późn. zm.<sup>2)</sup>)

uchwała się, co następuje:

§ 1. W uchwale Nr CI/711/2023 Rady Miejskiej w Żninie z dnia 28 grudnia 2023 r. w sprawie uchwalenia Wieloletniej Prognozy Finansowej Gminy Żnin, zmienionej zarządzeniem Nr 69/2024 Burmistrza Żnina z dnia 18 kwietnia 2024 r., wprowadza się następujące zmiany:

- 1) Załącznik Nr 1 otrzymuje nowe brzmienie zgodnie z Załącznikiem Nr 1 do niniejszej uchwały,
- 2) Załącznik Nr 2 otrzymuje nowe brzmienie zgodnie z Załącznikiem Nr 2 do niniejszej uchwały,
- 3) Załącznik Nr 3 otrzymuje nowe brzmienie zgodnie z Załącznikiem Nr 3 do niniejszej uchwały.

§ 2. Wykonanie uchwały powierza się Burmistrzowi Żnina.

§ 3. Uchwała wchodzi w życie z dniem podjęcia.

**PRZEWODNICZĄCY RADY**

**Idzi Mądry**

<sup>1)</sup>Zmiany tekstu jednolitego wymienionej ustawy zostały ogłoszone w Dz. U. z 2023 r. poz. 1273, 497, 1407, 1641, 1872 i 1693 oraz z 2024 r. poz. 1429.

<sup>2)</sup>Zmiana tekstu jednolitego wymienionej ustawy została ogłoszona w Dz. U. z 2024 r. poz. 721.

## **Uzasadnienie**

W załączniku nr 1 dostosowano wartości do kwot wynikających z aktualnej uchwały budżetowej na 2024 r.

W załączniku nr 2 w wykazie przedsięwzięć dokonano urealnienia planowanych nakładów.

W załączniku nr 3 przedstawiono objaśnienia do danych zawartych w załączniku nr 1 oraz załączniku nr 2.

**PRZEWODNICZĄCY RADY**

**Idzi Mądry**

# Wieloletnia prognoza finansowa 1)

Ustalona na lata 2022–2025 relacją z art. 243 (poz. 8.3, 8.3.1, 8.4 i 8.4.1) została obliczona według średniej 7-letniej

załącznik nr 1 do  
uchwały nr NR III/16/2024  
z dnia 2024-06-26

Wyszczególnienie	z tego:										w tym:	
	1	z tego:					z tego:				1.2.1	1.2.2
		1.1	1.1.1	1.1.2	1.1.3	1.1.4	1.1.5	w tym:				
Dochody ogółem <sup>x</sup>	Dochody bieżące <sup>x</sup>	dochody z tytułu udziału we wpływach z dochodowego od osób fizycznych	dochody z tytułu udziału we wpływach z podatku dochodowego od osób prawnych	z subwencji ogólnej	z tytułu dotacji i środków przeznaczonych na cele bieżące <sup>3)</sup>	pozostałe dochody bieżące <sup>4)</sup>	z podatku od nieruchomości	ze sprzedaży majątku <sup>x</sup>	z tytułu dotacji oraz środków przeznaczonych na inwestycje			
Wykonanie 2017	101 544 743,23	100 439 505,44	14 550 697,00	273 685,98	21 227 185,00	37 452 910,21	26 935 027,25	10 673 325,17	1 105 237,79	641 030,66	423 988,43	
Wykonanie 2018	104 479 105,83	98 319 374,53	15 964 378,00	482 946,03	22 884 023,00	32 319 741,78	26 668 285,72	10 855 409,44	6 159 731,30	3 846 630,24	2 188 474,61	
Wykonanie 2019	113 860 321,81	108 040 407,36	17 678 215,00	1 028 597,14	24 971 042,00	37 439 602,91	26 922 950,31	10 483 172,69	5 819 914,45	928 914,81	4 282 154,89	
Wykonanie 2020	127 914 751,29	117 767 428,61	17 396 940,00	1 598 022,05	26 160 824,00	43 172 842,95	29 438 799,61	13 078 127,39	10 147 322,68	734 446,61	9 335 972,16	
Wykonanie 2021	130 467 879,36	125 287 283,55	19 022 100,00	1 521 978,63	30 472 430,00	43 629 920,16	30 640 854,76	12 468 422,06	5 180 595,81	1 185 906,40	3 928 721,15	
Wykonanie 2022	140 170 919,19	133 482 619,59	19 270 210,57	1 657 091,03	27 391 553,00	47 486 546,88	37 677 218,31	14 444 410,39	6 888 299,60	2 089 086,03	4 544 119,87	
Plan 3 kw. 2023	131 636 652,50	113 081 167,60	15 886 652,00	2 138 344,00	30 498 055,00	23 884 957,55	40 673 159,05	15 376 121,00	18 555 484,90	1 109 265,00	17 430 219,90	
Wykonanie 2023	132 541 218,78	118 794 974,44	15 886 652,00	2 138 344,00	36 590 124,40	27 343 339,39	36 836 514,65	13 873 798,88	13 746 244,34	833 952,65	12 707 097,67	
2024	167 918 740,81	140 651 356,48	21 007 692,00	2 330 138,00	43 380 243,00	24 596 428,92	49 336 854,56	18 879 833,00	27 267 384,33	666 030,00	26 424 524,33	
2025	155 302 954,86	139 687 754,86	27 000 000,00	3 500 000,00	41 500 000,00	23 800 000,00	43 887 754,86	19 500 000,00	15 615 200,00	656 700,00	14 958 500,00	
2026	143 608 247,66	139 374 455,79	27 500 000,00	3 500 000,00	42 000 000,00	24 300 000,00	42 074 455,79	19 000 000,00	4 233 791,87	801 700,00	3 432 091,87	
2027	145 250 200,00	144 544 500,00	28 000 000,00	3 500 000,00	42 500 000,00	24 800 000,00	45 744 500,00	20 000 000,00	705 700,00	705 700,00	0,00	
2028	146 883 000,00	146 147 300,00	28 500 000,00	3 500 000,00	43 000 000,00	25 300 000,00	45 847 300,00	21 000 000,00	735 700,00	735 700,00	0,00	
2029	148 690 639,80	147 934 939,80	29 000 000,00	3 500 000,00	43 500 000,00	25 800 000,00	46 134 939,80	22 000 000,00	755 700,00	755 700,00	0,00	
2030	150 408 969,25	149 730 594,25	29 500 000,00	3 500 000,00	44 000 000,00	26 300 000,00	46 430 594,25	23 000 000,00	678 375,00	678 375,00	0,00	
2031	151 532 367,57	151 016 463,57	30 000 000,00	3 500 000,00	44 500 000,00	26 800 000,00	46 216 463,57	24 000 000,00	515 904,00	515 904,00	0,00	
2032	153 031 000,00	152 481 000,00	30 500 000,00	3 500 000,00	45 000 000,00	27 300 000,00	46 181 000,00	25 000 000,00	550 000,00	550 000,00	0,00	
2033	154 631 000,00	154 065 164,00	31 000 000,00	3 500 000,00	45 500 000,00	27 800 000,00	46 265 164,00	26 000 000,00	565 836,00	565 836,00	0,00	

za organ stanowiący Izbi Jan Wigry  
Kopia z dokumentu podpisanego elektronicznie wygenerowana dnia 2024.07.03



Wyszczególnienie	Wydanki ogółem x	z tego:										w tym:			
		2	2.1	2.1.1	2.1.2	2.1.2.1	2.1.3	2.1.3.1	w tym:		2.2	2.2.1	2.2.1.1		
									Wydanki bieżące x	na wynagrodzenia i składki od nich naliczane				z tytułu poroczeń i gwarancji x	gwarancje i porożenia podlegające wyłączeniu z limitu spłaty zobowiązań, o którym mowa w art. 243 ustawy x
Wykonanie 2017	107 603 650,07	95 083 457,03	30 190 403,09	0,00	0,00	333 148,33	0,00	0,00	0,00	0,00	12 520 193,04	1 305 100,61		Inwestycje i zakupy inwestycyjne, o których mowa w art. 236 ust. 4 pkt 1 ustawy	wydanki o charakterze dotacyjnym na inwestycje i zakupy inwestycyjne
Wykonanie 2018	107 398 875,87	93 897 519,98	33 219 628,63	0,00	0,00	374 796,26	0,00	0,00	0,00	0,00	13 501 355,89	540 337,54			
Wykonanie 2019	119 328 081,16	101 682 921,22	35 724 386,82	0,00	0,00	594 723,87	0,00	0,00	0,00	0,00	17 645 159,94	91 171,21			
Wykonanie 2020	118 824 851,55	109 840 766,49	37 322 351,81	0,00	0,00	477 282,00	0,00	0,00	0,00	0,00	8 984 085,06	1 034 566,50			
Wykonanie 2021	127 981 504,81	113 857 658,49	38 811 907,15	0,00	0,00	261 862,32	0,00	0,00	0,00	0,00	14 123 846,32	511 682,57			
Wykonanie 2022	153 375 861,28	129 131 027,28	42 952 311,63	0,00	0,00	1 052 500,54	0,00	0,00	0,00	0,00	24 244 834,00	951 258,00			
Plan 3 kw. 2023	152 429 153,34	125 718 666,32	50 066 344,01	0,00	0,00	1 750 000,00	0,00	0,00	0,00	0,00	26 710 487,02	38 573,07			
Wykonanie 2023	129 035 316,88	117 318 926,43	47 124 788,43	0,00	0,00	2 165 694,27	0,00	0,00	0,00	0,00	11 716 390,45	31 453,29			
2024	188 649 028,46	146 331 888,98	59 320 298,69	0,00	0,00	2 790 000,00	0,00	0,00	0,00	0,00	42 317 139,48	4 828 222,80			
2025	152 630 120,86	124 997 736,33	58 000 000,00	0,00	0,00	2 800 000,00	0,00	0,00	0,00	0,00	27 632 384,53	0,00			
2026	140 108 247,66	132 715 012,59	59 500 000,00	0,00	0,00	2 500 000,00	0,00	0,00	0,00	0,00	7 393 235,07	0,00			
2027	141 508 532,00	133 528 074,00	61 000 000,00	0,00	0,00	2 200 000,00	0,00	0,00	0,00	0,00	7 980 458,00	0,00			
2028	143 141 332,00	134 324 764,00	62 500 000,00	0,00	0,00	2 000 000,00	0,00	0,00	0,00	0,00	8 816 568,00	0,00			
2029	144 948 971,80	138 556 752,23	64 000 000,00	0,00	0,00	1 800 000,00	0,00	0,00	0,00	0,00	6 392 219,57	0,00			
2030	147 167 301,25	139 624 859,00	65 500 000,00	0,00	0,00	1 600 000,00	0,00	0,00	0,00	0,00	7 542 442,25	0,00			
2031	148 290 699,57	140 565 036,00	67 000 000,00	0,00	0,00	1 400 000,00	0,00	0,00	0,00	0,00	7 725 663,57	0,00			
2032	149 789 340,00	141 564 340,00	68 500 000,00	0,00	0,00	1 200 000,00	0,00	0,00	0,00	0,00	8 225 000,00	0,00			
2033	151 631 000,00	142 906 000,00	70 000 000,00	0,00	0,00	1 000 000,00	0,00	0,00	0,00	0,00	8 725 000,00	0,00			
2034	153 020 000,00	143 806 000,00	71 500 000,00	0,00	0,00	800 000,00	0,00	0,00	0,00	0,00	9 214 000,00	0,00			
2035	154 406 000,00	145 206 000,00	73 000 000,00	0,00	0,00	600 000,00	0,00	0,00	0,00	0,00	9 200 000,00	0,00			

		z tego:											
Wyszczególnienie	Wydatki ogółem x	w tym:					w tym:					w tym:	
		Wydatki bieżące x	na wynagrodzenia i składki od nich naliczane	z tytułu poręczeń i gwarancji x	gwarancje i poręczenia podlegające wyłączeniu z limitu spłaty zobowiązań, o którym mowa w art. 243 ustawy <sup>x</sup>	wydatki na obsługę długu x	odsetki i dyskonto podlegające wyłączeniu z limitu spłaty zobowiązań, o którym mowa w art. 243 ustawy, w terminie nie dłuższym niż 90 dni po zakończeniu programu, projektu lub zadania i otrzymaniu refundacji z tych środków (bez odsetek i dyskonta od zobowiązań na wkład krajowy) x	2.1.3.1	2.1.3.2	2.1.3.3	Wydatki majątkowe x	Inwestycje i zakupy inwestycyjne, o których mowa w art. 236 ust. 4 pkt 1 ustawy	wydatki o charakterze dotacyjnym na inwestycje i zakupy inwestycyjne
Lp	2	2.1	2.1.1	2.1.2	2.1.2.1	2.1.3	2.1.3.1	2.1.3.2	2.1.3.3	2.2	2.2.1	2.2.1.1	
2036	156 431 000,00	146 906 000,00	74 500 000,00	0,00	0,00	400 000,00	0,00	0,00	0,00	9 525 000,00	9 525 000,00	0,00	

Wyszczególnienie	Wynik budżetu x	w tym:	3	Przychody budżetu x	4	4.1	Kredyty, pożyczki, emisja papierów wartościowych x	w tym:	na pokrycie deficytu budżetu x	4.2	Nadwyżka budżetowa z lat ubiegłych x, 6)	w tym:	na pokrycie deficytu budżetu x	4.3	Wolne środki, o których mowa w art. 217 ust. 2 pkt 6 ustawy x	w tym:	na pokrycie deficytu budżetu x	4.3.1
Wykonanie 2017	-6 058 906,84	0,00	0,00	0,00	0,00	0,00	0,00	0,00	0,00	0,00	0,00	0,00	0,00	0,00	0,00	0,00	0,00	0,00
Wykonanie 2018	-2 919 770,04	0,00	0,00	0,00	0,00	0,00	0,00	0,00	0,00	0,00	0,00	0,00	0,00	0,00	0,00	0,00	0,00	0,00
Wykonanie 2019	-5 467 759,35	0,00	12 328 067,00	8 087 000,00	2 621 439,00	0,00	0,00	0,00	0,00	0,00	4 211 067,00	0,00	0,00	0,00	0,00	0,00	0,00	0,00
Wykonanie 2020	9 089 899,74	0,00	1 342 325,46	0,00	0,00	0,00	0,00	0,00	0,00	0,00	408 448,91	0,00	0,00	0,00	0,00	0,00	0,00	0,00
Wykonanie 2021	2 486 374,55	0,00	12 260 464,78	0,00	0,00	0,00	0,00	0,00	0,00	7 210 830,84	889 119,71	0,00	0,00	0,00	5 049 633,94	0,00	0,00	2 430 005,94
Wykonanie 2022	-13 204 942,09	0,00	23 427 696,93	10 880 000,00	10 880 000,00	0,00	0,00	0,00	0,00	5 839 413,16	2 324 942,09	0,00	0,00	6 708 285,77	0,00	0,00	0,00	0,00
Plan 3 kw. 2023	-20 792 500,84	0,00	23 412 128,84	15 809 000,00	15 619 924,40	0,00	0,00	0,00	0,00	5 172 576,44	5 172 576,44	0,00	0,00	2 430 552,40	0,00	0,00	0,00	0,00
Wykonanie 2023	3 505 901,90	0,00	7 603 128,84	0,00	0,00	0,00	0,00	0,00	0,00	5 172 576,44	5 172 576,44	0,00	0,00	2 430 552,40	0,00	0,00	0,00	0,00
2024	-20 730 287,65	0,00	23 435 755,33	16 369 000,00	13 663 532,32	0,00	0,00	0,00	0,00	6 074 642,11	6 074 642,11	0,00	0,00	992 113,22	0,00	0,00	0,00	992 113,22
2025	2 672 834,00	2 672 834,00	0,00	0,00	0,00	0,00	0,00	0,00	0,00	0,00	0,00	0,00	0,00	0,00	0,00	0,00	0,00	0,00
2026	3 500 000,00	3 500 000,00	0,00	0,00	0,00	0,00	0,00	0,00	0,00	0,00	0,00	0,00	0,00	0,00	0,00	0,00	0,00	0,00
2027	3 741 668,00	3 500 000,00	0,00	0,00	0,00	0,00	0,00	0,00	0,00	0,00	0,00	0,00	0,00	0,00	0,00	0,00	0,00	0,00
2028	3 741 668,00	3 500 000,00	0,00	0,00	0,00	0,00	0,00	0,00	0,00	0,00	0,00	0,00	0,00	0,00	0,00	0,00	0,00	0,00
2029	3 741 668,00	3 500 000,00	0,00	0,00	0,00	0,00	0,00	0,00	0,00	0,00	0,00	0,00	0,00	0,00	0,00	0,00	0,00	0,00
2030	3 241 668,00	3 000 000,00	0,00	0,00	0,00	0,00	0,00	0,00	0,00	0,00	0,00	0,00	0,00	0,00	0,00	0,00	0,00	0,00
2031	3 241 668,00	3 000 000,00	0,00	0,00	0,00	0,00	0,00	0,00	0,00	0,00	0,00	0,00	0,00	0,00	0,00	0,00	0,00	0,00
2032	3 241 660,00	3 000 000,00	0,00	0,00	0,00	0,00	0,00	0,00	0,00	0,00	0,00	0,00	0,00	0,00	0,00	0,00	0,00	0,00
2033	3 000 000,00	3 000 000,00	0,00	0,00	0,00	0,00	0,00	0,00	0,00	0,00	0,00	0,00	0,00	0,00	0,00	0,00	0,00	0,00
2034	2 786 000,00	2 786 000,00	0,00	0,00	0,00	0,00	0,00	0,00	0,00	0,00	0,00	0,00	0,00	0,00	0,00	0,00	0,00	0,00
2035	3 000 000,00	3 000 000,00	0,00	0,00	0,00	0,00	0,00	0,00	0,00	0,00	0,00	0,00	0,00	0,00	0,00	0,00	0,00	0,00
2036	3 000 000,00	3 000 000,00	0,00	0,00	0,00	0,00	0,00	0,00	0,00	0,00	0,00	0,00	0,00	0,00	0,00	0,00	0,00	0,00



- 5) Inne przeznaczenie nadwyżki budżetowej wymaga określenia w objaśnieniach do wieloletniej prognozy finansowej.
- 6) W pozycji należy ująć środki pieniężne znajdujące się na rachunku budżetu pochodzące z nadwyżek poprzednich budżetów, łącznie z niewykorzystanymi środkami, o których mowa w art. 217 ust. 2 pkt 8 ustawy.

Lp	z tego:				5	z tego:			
	4.4	z tego:		5.1		5.1.1	z tego:		
		4.4.1	4.5				4.5.1	5.1.1.1	5.1.1.2
Splaty udzielonych pożyczek w latach ubiegłych x		na pokrycie deficytu budżetu x		Rozchody budżetu x		Splaty rat kapitałowych kredytów i pożyczek oraz wykup papierów wartościowych x		łączna kwota przypadających na dany rok kwot wyłączeń ustalonych w art. 243 ust. 3 ustawy x	kwota przypadających na dany rok kwot wyłączeń ustalonych w art. 243 ust. 3a ustawy x
Wykonanie 2017	0,00	0,00	0,00	0,00	0,00	0,00	0,00	0,00	0,00
Wykonanie 2018	0,00	0,00	0,00	0,00	0,00	0,00	0,00	0,00	0,00
Wykonanie 2019	0,00	0,00	30 000,00	0,00	1 619 628,00	1 619 628,00	0,00	0,00	0,00
Wykonanie 2020	0,00	0,00	933 876,55	0,00	1 619 628,00	1 619 628,00	0,00	0,00	0,00
Wykonanie 2021	0,00	0,00	0,00	0,00	2 619 628,00	2 619 628,00	0,00	0,00	0,00
Wykonanie 2022	0,00	0,00	0,00	0,00	2 619 628,00	2 619 628,00	0,00	0,00	0,00
Plan 3 kw. 2023	0,00	0,00	0,00	0,00	2 619 628,00	2 619 628,00	0,00	0,00	0,00
Wykonanie 2023	0,00	0,00	0,00	0,00	2 619 628,00	2 619 628,00	0,00	0,00	0,00
2024	0,00	0,00	0,00	0,00	2 705 467,68	2 705 467,68	0,00	0,00	0,00
2025	0,00	0,00	0,00	0,00	2 672 834,00	2 672 834,00	0,00	0,00	0,00
2026	0,00	0,00	0,00	0,00	3 500 000,00	3 500 000,00	0,00	0,00	0,00
2027	0,00	0,00	0,00	0,00	3 741 668,00	3 741 668,00	0,00	0,00	0,00
2028	0,00	0,00	0,00	0,00	3 741 668,00	3 741 668,00	0,00	0,00	0,00
2029	0,00	0,00	0,00	0,00	3 741 668,00	3 741 668,00	0,00	0,00	0,00
2030	0,00	0,00	0,00	0,00	3 241 668,00	3 241 668,00	0,00	0,00	0,00
2031	0,00	0,00	0,00	0,00	3 241 668,00	3 241 668,00	0,00	0,00	0,00
2032	0,00	0,00	0,00	0,00	3 241 660,00	3 241 660,00	0,00	0,00	0,00
2033	0,00	0,00	0,00	0,00	3 000 000,00	3 000 000,00	0,00	0,00	0,00
2034	0,00	0,00	0,00	0,00	2 786 000,00	2 786 000,00	0,00	0,00	0,00
2035	0,00	0,00	0,00	0,00	3 000 000,00	3 000 000,00	0,00	0,00	0,00
2036	0,00	0,00	0,00	0,00	3 000 000,00	3 000 000,00	0,00	0,00	0,00

7) W pozycji należy ująć w szczególności przychody pochodzące z prywatyzacji majątku jednostki samorządu terytorialnego.

Wyszczególnienie	Rozchody budżetu, z tego:										w tym:	Relacja zrównowazenia wydatków bieżących, o której mowa w art. 242 ustawy
	łączna kwota przypadających na dany rok kwot ustawowych wyłączeń z limitu spłaty zobowiązań, z tego:											
	kwota wyłączeń z tytułu wcześniejszej spłaty zobowiązań, określonych w art. 243 ust. 3b ustawy	z tego:			kwota przypadających na dany rok kwot pozostałych ustawowych wyłączeń z limitu spłaty zobowiązań x	inne rozchody niezwiązane ze spłatą długu x	Kwota długu x	kwota długu, którego planowana spłata dokona się z wydatków x	Różnica między dochodami bieżącymi a wydatkami bieżącymi x	Różnica między dochodami bieżącymi, skorygowanymi o środki <sup>(8)</sup> a wydatkami bieżącymi x		
		środkami nowego zobowiązania	wolnymi środkami, o których mowa w art. 217 ust. 2 pkt 6 ustawy	innymi środkami								
5.1.1.3	5.1.1.3.1	5.1.1.3.2	5.1.1.3.3	5.1.1.4	5.2	6	6.1	7.1	7.2			
Wykonanie 2017	x	x	x	x	0,00	13 914 687,14	0,00	5 356 048,41	5 356 048,41	5 356 048,41		
Wykonanie 2018	x	x	x	x	0,00	17 386 121,61	0,00	4 421 854,55	4 421 854,55	4 421 854,55		
Wykonanie 2019	x	x	x	x	0,00	23 846 335,18	2 521,50	6 357 486,14	10 568 553,14	10 568 553,14		
Wykonanie 2020	x	x	x	x	0,00	22 224 185,68	0,00	7 926 662,12	8 335 111,03	8 335 111,03		
Wykonanie 2021	x	x	x	x	0,00	19 604 557,68	0,00	11 429 625,06	23 690 089,84	23 690 089,84		
Wykonanie 2022	x	x	x	x	0,00	27 864 929,68	0,00	4 351 592,31	16 899 291,24	16 899 291,24		
Plan 3 kw. 2023	x	x	x	x	0,00	41 054 301,68	0,00	-12 637 498,72	-5 034 369,88	-5 034 369,88		
Wykonanie 2023	x	x	x	x	0,00	25 245 301,68	0,00	1 476 048,01	9 079 176,85	9 079 176,85		
2024	0,00	0,00	0,00	0,00	0,00	38 908 834,00	0,00	-5 680 532,50	1 386 222,83	1 386 222,83		
2025	x	x	x	x	0,00	36 236 000,00	0,00	14 690 018,53	14 690 018,53	14 690 018,53		
2026	x	x	x	x	0,00	32 736 000,00	0,00	6 659 443,20	6 659 443,20	6 659 443,20		
2027	x	x	x	x	0,00	28 994 332,00	0,00	11 016 426,00	11 016 426,00	11 016 426,00		
2028	x	x	x	x	0,00	25 252 664,00	0,00	11 822 536,00	11 822 536,00	11 822 536,00		
2029	x	x	x	x	0,00	21 510 996,00	0,00	9 378 187,57	9 378 187,57	9 378 187,57		
2030	x	x	x	x	0,00	18 269 328,00	0,00	10 105 735,25	10 105 735,25	10 105 735,25		
2031	x	x	x	x	0,00	15 027 660,00	0,00	10 451 427,57	10 451 427,57	10 451 427,57		
2032	x	x	x	x	0,00	11 786 000,00	0,00	10 916 660,00	10 916 660,00	10 916 660,00		
2033	x	x	x	x	0,00	8 786 000,00	0,00	11 159 164,00	11 159 164,00	11 159 164,00		
2034	x	x	x	x	0,00	6 000 000,00	0,00	11 498 640,00	11 498 640,00	11 498 640,00		
2035	x	x	x	x	0,00	3 000 000,00	0,00	11 392 396,00	11 392 396,00	11 392 396,00		
2036	x	x	x	x	0,00	0,00	0,00	11 825 000,00	11 825 000,00	11 825 000,00		

b) Skorygowanie o środki dotyczy określonego w art. 242 ustawy powiększenia o odpowiednie dla roku prognozy przychody wskazane w art. 217 ust. 2 ustawy. Skutki finansowe wyłączeń ograniczenia, o którym mowa w art. 242 ustawy, zawarte w innych ustawach należy ująć w objaśnieniach dołączanych do wioletnej prognozy finansowej zgodnie z art. 22b ust. 2a ustawy.

Lp	Wskaźnik spłaty zobowiązań						Informacja o spełnieniu wskaźnika spłaty zobowiązań określonego w art. 243 ustawy, po uwzględnieniu zobowiązań związku współtworzonego przez jednostkę samorządu terytorialnego oraz po uwzględnieniu ustawowych wyłączeń, obliczonego w oparciu o plan 3 kwartałów roku poprzedzającego rok budżetowy <sup>x</sup>	Informacja o spełnieniu wskaźnika spłaty zobowiązań określonego w art. 243 ustawy, po uwzględnieniu zobowiązań związku współtworzonego przez jednostkę samorządu terytorialnego oraz po uwzględnieniu ustawowych wyłączeń, obliczonego w oparciu o wykonanie roku poprzedzającego rok budżetowy <sup>x</sup>
	Relacja określona po lewej stronie wzorze, o którym mowa w art. 243 ust. 1 ustawy (po uwzględnieniu zobowiązań związku współtworzonego przez jednostkę samorządu terytorialnego oraz po uwzględnieniu ustawowych wyłączeń przypadających na dany rok) <sup>x</sup>	8.1	8.2	8.3	8.3.1	8.4		
Wyszczególnienie								
Wykonanie 2017	0,00%	x	10,13%	x	x	x	x	x
Wykonanie 2018	0,00%	x	13,14%	x	x	x	x	x
Wykonanie 2019	0,00%	x	11,17%	x	x	x	x	x
Wykonanie 2020	0,00%	x	12,27%	x	x	x	x	x
Wykonanie 2021	0,00%	x	16,51%	x	x	x	x	x
Wykonanie 2022	0,00%	x	8,26%	x	x	x	x	x
Plan 3 kw. 2023	0,00%	-11,94%	-10,70%	x	x	x	x	x
Wykonanie 2023	0,00%	4,09%	5,00%	x	x	x	x	x
2024	4,74%	-2,21%	-1,63%	8,68%	10,93%	TAK	TAK	TAK
2025	4,72%	15,28%	x	7,00%	9,25%	TAK	TAK	TAK
2026	5,21%	8,00%	x	6,17%	8,46%	TAK	TAK	TAK
2027	4,96%	11,04%	x	5,90%	8,19%	TAK	TAK	TAK
2028	4,75%	11,44%	x	5,87%	8,16%	TAK	TAK	TAK
2029	4,54%	9,15%	x	5,35%	7,64%	TAK	TAK	TAK
2030	3,92%	9,48%	x	5,82%	8,11%	TAK	TAK	TAK
2031	3,74%	9,54%	x	8,88%	8,88%	TAK	TAK	TAK
2032	3,55%	9,68%	x	10,56%	10,56%	TAK	TAK	TAK
2033	3,17%	9,63%	x	9,76%	9,76%	TAK	TAK	TAK
2034	2,82%	9,68%	x	9,99%	9,99%	TAK	TAK	TAK
2035	2,82%	9,38%	x	9,80%	9,80%	TAK	TAK	TAK
2036	2,63%	9,45%	x	9,51%	9,51%	TAK	TAK	TAK

Ustalona na lata 2022–2025 relacja z art. 243 (poz. 8.3, 8.3.1, 8.4 i 8.4.1) została obliczona według średniej 7-letniej

Finansowanie programów, projektów lub zadań realizowanych z udziałem środków, o których mowa w art. 5 ust. 1 pkt 2 i 3 ustawy									
Wyszczególnienie	w tym:		Dochody i środki o charakterze bieżącym na realizację programu, projektu lub zadania finansowanego z udziałem środków, o których mowa w art. 5 ust. 1 pkt 2 i 3 ustawy <sup>x</sup>	Dochody majątkowe na programy, projekty lub zadania finansowane z udziałem środków, o których mowa w art. 5 ust. 1 pkt 2 i 3 ustawy	w tym:		Dochody majątkowe na programy, projekty lub zadania finansowane z udziałem środków, o których mowa w art. 5 ust. 1 pkt 2 ustawy	w tym:	
	9.1	9.1.1			9.2	9.2.1		9.2.1.1	9.3
Wykonanie 2017	0,00	0,00	334 015,00	334 015,00	334 015,00	0,00	51 488,94	51 488,94	32 544,67
Wykonanie 2018	89 121,84	75 851,07	1 205 351,00	1 205 351,00	1 167 258,05	119 816,84	119 816,84	119 816,84	52 459,79
Wykonanie 2019	280 682,35	276 992,35	1 219 501,31	1 219 501,31	1 219 501,31	283 986,56	283 986,56	283 986,56	207 962,33
Wykonanie 2020	493 072,11	456 449,26	507 810,18	507 810,18	507 810,18	505 005,49	505 005,49	505 005,49	405 623,16
Wykonanie 2021	1 028 343,64	872 869,24	960 240,91	960 240,91	960 240,91	1 631 586,42	1 631 586,42	1 631 586,42	1 331 446,25
Wykonanie 2022	1 970 359,76	1 891 931,29	3 382 822,89	3 382 822,89	3 267 329,32	1 579 438,51	1 579 438,51	1 579 438,51	1 463 663,23
Plan 3 kw. 2023	518 605,56	473 558,83	3 515 759,68	3 515 759,68	3 515 759,68	753 845,77	753 845,77	753 845,77	502 923,62
Wykonanie 2023	537 078,35	494 361,73	6 928 821,58	6 928 821,58	6 928 821,58	635 925,18	635 925,18	635 925,18	453 105,85
2024	1 820 012,71	1 689 926,24	70 438,00	70 438,00	70 438,00	2 150 768,93	2 150 768,93	2 150 768,93	1 689 926,24
2025	1 124 509,75	994 423,28	7 024 207,96	7 024 207,96	7 024 207,96	1 347 726,33	1 347 726,33	1 347 726,33	1 030 743,49
2026	257 266,60	257 266,60	3 432 091,87	3 432 091,87	3 432 091,87	302 666,59	302 666,59	302 666,59	151 333,41
2027	0,00	0,00	0,00	0,00	0,00	0,00	0,00	0,00	0,00
2028	0,00	0,00	0,00	0,00	0,00	0,00	0,00	0,00	0,00
2029	0,00	0,00	0,00	0,00	0,00	0,00	0,00	0,00	0,00
2030	0,00	0,00	0,00	0,00	0,00	0,00	0,00	0,00	0,00
2031	0,00	0,00	0,00	0,00	0,00	0,00	0,00	0,00	0,00
2032	0,00	0,00	0,00	0,00	0,00	0,00	0,00	0,00	0,00
2033	0,00	0,00	0,00	0,00	0,00	0,00	0,00	0,00	0,00
2034	0,00	0,00	0,00	0,00	0,00	0,00	0,00	0,00	0,00
2035	0,00	0,00	0,00	0,00	0,00	0,00	0,00	0,00	0,00
2036	0,00	0,00	0,00	0,00	0,00	0,00	0,00	0,00	0,00







Informacje uzupełniające o wybranych kategoriach finansowych											
Wyszczególnienie	Wydatki majątkowe na programy, projekty lub zadania finansowane z udziałem środków, o których mowa w art. 5 ust. 1 pkt 2 i 3 ustawy	w tym:		Wydatki majątkowe na programy, projekty lub zadania finansowane z udziałem środków, o których mowa w art. 5 ust. 1 pkt 2 ustawy	Wydatki objęte limitem, o którym mowa w art. 226 ust. 3 pkt 4 ustawy	z tego:		Wydatki bieżące na pokrycie ujemnego wyniku finansowego samodzielnego publicznego zakładu opieki zdrowotnej	Wydatki na spłatę zobowiązań podejmowanych w związku z likwidacją lub przekształceniem samodzielnego publicznego zakładu opieki zdrowotnej	Kwota zobowiązań zwięzku współtworzonego przez jednostkę samorządu terytorialnego przypadających do spłaty w danym roku budżetowym, podlegająca doliczeniu zgodnie z art. 244 ustawy <sup>x</sup>	Kwota zobowiązań wynikających z przejęcia przez jednostkę samorządu terytorialnego zobowiązań po likwidowanych i przekształconych samorządowych osobach prawnych
		Wydatki majątkowe	w tym:			bieżące	majątkowe				
9.4				9.4.1	10.1	10.1.1	10.1.2	10.2	10.3	10.4	10.5
2036	0,00	0,00	0,00	0,00	0,00	0,00	0,00	0,00	0,00	0,00	0,00

Informacje uzupełniające o wybranych kategoriach finansowych																
Lp	Wyszczególnienie	10.6 Spłaty, o których mowa w poz. 5.1, wyłącznie z tytułu zobowiązań już zaciągniętych x	10.7 Wydatki zmniejszające dług x	10.7.1 spłata zobowiązań wymagalnych z lat poprzednich, innych niż w poz. 10.7.3 x	10.7.2 spłata zobowiązań zaliczanych do tytułu dłużnego – kredyt i pożyczka x	w tym:				10.7.3 wypłaty z tytułu wymagalnych poręczeń i gwarancji x	10.8 Kwota wzrostu(+)/spadku(-) kwoty długu wynikająca z operacji niekasowych (m.in. umorzenia, różnice kursowe)	10.9 Wczesniejsza spłata zobowiązań, wyłączone z limitu spłaty zobowiązań, dokonywana w formie wydatków budżetowych	10.10 Wykup papierów wartościowych, spłaty rat kredytów i pożyczek wraz z należnymi odsetkami i dyskontem, odpowiednio emitowanych lub zaciągniętych do równowartości kwoty ubytku w wykonanych dochodach jednostki samorządu terytorialnego będącego skutkiem wystąpienia COVID-19 x	10.11 Wydatki bieżące podlegające ustawowemu wyłączeniu z limitu spłaty zobowiązań <sup>9)</sup>		
						10.7.1		10.7.2							10.7.3	
						10.7.1.1		10.7.2.1							10.7.3.1	
		w tym:		zobowiązań zaciągniętych po dniu 1 stycznia 2019 r. x		dokonywana w formie wydatku bieżącego x										
		0,00	0,00	0,00	0,00	0,00	0,00	0,00	0,00	0,00	0,00	x	0,00	0,00		
		0,00	0,00	0,00	0,00	0,00	0,00	0,00	0,00	0,00	0,00	x	0,00	0,00		
		1 619 628,00	7 158,43	0,00	7 158,43	0,00	0,00	0,00	0,00	0,00	0,00	x	0,00	0,00		
		1 619 628,00	2 521,50	0,00	2 521,50	0,00	0,00	0,00	0,00	0,00	0,00	x	0,00	0,00		
		2 619 628,00	0,00	0,00	0,00	0,00	0,00	0,00	0,00	0,00	0,00	x	0,00	0,00		
		0,00	0,00	0,00	0,00	0,00	0,00	0,00	0,00	0,00	0,00	x	0,00	0,00		
		2 619 628,00	0,00	0,00	0,00	0,00	0,00	0,00	0,00	0,00	0,00	x	0,00	0,00		
		2 619 628,00	0,00	0,00	0,00	0,00	0,00	0,00	0,00	0,00	0,00	x	0,00	0,00		
		2 705 467,68	0,00	0,00	0,00	0,00	0,00	0,00	0,00	0,00	0,00	0,00	0,00	0,00		
		2 672 834,00	0,00	0,00	0,00	0,00	0,00	0,00	0,00	0,00	0,00	x	0,00	0,00		
		2 800 000,00	0,00	0,00	0,00	0,00	0,00	0,00	0,00	0,00	0,00	x	0,00	0,00		
		2 600 000,00	0,00	0,00	0,00	0,00	0,00	0,00	0,00	0,00	0,00	x	0,00	0,00		
		2 500 000,00	0,00	0,00	0,00	0,00	0,00	0,00	0,00	0,00	0,00	x	0,00	0,00		
		2 967 000,00	0,00	0,00	0,00	0,00	0,00	0,00	0,00	0,00	0,00	x	0,00	0,00		
		2 250 000,00	0,00	0,00	0,00	0,00	0,00	0,00	0,00	0,00	0,00	x	0,00	0,00		
		2 250 000,00	0,00	0,00	0,00	0,00	0,00	0,00	0,00	0,00	0,00	x	0,00	0,00		
		2 250 000,00	0,00	0,00	0,00	0,00	0,00	0,00	0,00	0,00	0,00	x	0,00	0,00		
		2 250 000,00	0,00	0,00	0,00	0,00	0,00	0,00	0,00	0,00	0,00	x	0,00	0,00		
		0,00	0,00	0,00	0,00	0,00	0,00	0,00	0,00	0,00	0,00	x	0,00	0,00		
		0,00	0,00	0,00	0,00	0,00	0,00	0,00	0,00	0,00	0,00	x	0,00	0,00		
		0,00	0,00	0,00	0,00	0,00	0,00	0,00	0,00	0,00	0,00	x	0,00	0,00		

9) W pozycji należy ująć kwoty wydatków bieżących, o które zostają pomniejszone wydatki bieżące budżetu przy wyliczeniu limitu spłaty zobowiązań określonego po prawej stronie nierówności we wzorze, o którym mowa w art. 243 ustawy, na podstawie odrębnych ustaw, bez wydatków bieżących na obsługę długu. W szczególności należy ująć wydatki poniesione w celu realizacji zadań związanych z przeciwdziałaniem COVID-19.

\* Informacje zawarte w tej części wieloletniej prognozy finansowej, w tym o spełnieniu relacji określonej w art. 243 ustawy zostana automatycznie wygenerowane przez aplikację wskazaną przez Ministra Finansów, o której mowa w § 4 ust. 1, na podstawie danych historycznych oraz prognozowanych przez jednostkę samorządu terytorialnego. Automatyczne wyliczenia danych na podstawie wartości historycznych i prognozowanych przez jednostkę samorządu terytorialnego dotyczą w szczególności także pozycji 8.3 – 8.3.1 i pozycji z sekcji 12. x - pozycje oznaczone symbolem „x” sporządza się na okres prognozy kwoty długu, zgodnie z art. 227 ust. 2 ustawy. Okres ten nie podlega wykluczeniu w sytuacji planowania wydatków z tytułu niewymagalnych poręczeń i gwarancji. W przypadku planowania wydatków z tytułu niewymagalnych poręczeń i gwarancji w okresie dłuższym niż okres, na który zaciągnięto oraz planuje się zaciągnąć zobowiązania dłużne, informację o wydatkach z tytułu niewymagalnych poręczeń i gwarancji, wykraczających poza wspomniany okres, należy zamieścić w objaśnieniach do wieloletniej prognozy finansowej.

# Przedsięwzięcia WPF

załącznik nr 2 do  
uchwały nr Nr III/16/2024  
z dnia 2024-06-26

kwoty w zł

L.p.	Nazwa i cel	Jednostka odpowiedzialna lub koordynująca	Okres realizacji		Łączne nakłady finansowe	Limit 2024	Limit 2025	Limit 2026	Limit 2027	Limit zobowiązań
			Od	Do						
1	Wydatki na przedsięwzięcia-ogółem (1.1+1.2+1.3)				63 148 167,07	22 207 384,53	4 393 235,07	0,00	56 683 914,91	
1.a	- wydatki bieżące				3 527 053,34	1 196 582,23	302 666,59	0,00	3 527 053,34	
1.b	- wydatki majątkowe				59 621 113,73	21 010 802,30	4 090 568,48	0,00	53 156 861,57	
1.1	Wydatki na programy, projekty lub zadania związane z programami realizowanymi z udziałem środków, o których mowa w art.5 ust.1 pkt 2 i 3 ustawy z dnia 27 sierpnia 2009 r. o finansach publicznych (Dz.U.Nr 157, poz.1240, z późn.zm.), z tego:				17 201 889,06	9 670 059,64	4 393 235,07	0,00	17 201 889,06	
1.1.1	- wydatki bieżące				3 473 708,36	1 169 909,74	302 666,59	0,00	3 473 708,36	
1.1.1.9	Modernizacja Stadionu Miejskiego im.Michała Joachimowskiego w Żninie wraz z poprawą dostępności szkół podstawowych dla osób ze specjalnymi potrzebami edukacyjnymi - etap I - Wzmocnienie i efektywne wykorzystanie potencjału gospodarczego i społecznego Regionu Kujaw i Pomorza	MIEJSKI OŚRODEK SPORTU W ŻNINIE	2024	2026	605 333,18	302 666,59	302 666,59	0,00	605 333,18	
1.1.1.10	Zielona Gmina - Wzmocnienie i efektywne wykorzystanie potencjału gospodarczego i społecznego Regionu Kujaw i Pomorza	Urząd Miejski w Żninie	2024	2024	1 133 888,88	0,00	0,00	0,00	1 133 888,88	
1.1.1.11	Innowacyjna edukacja dla szkół w gminie Żnin - II etap - Wzmocnienie i efektywne wykorzystanie potencjału gospodarczego i społecznego Regionu Kujaw i Pomorza	SZKOŁA PODSTAWOWA NR 1 IM POWSTAŃCÓW WIELKOPOLSKICH W ŻNINIE	2024	2025	419 767,15	193 967,15	0,00	0,00	419 767,15	
1.1.1.12	Dotacja celowa na sfinansowanie wkładu własnego Muzeum Ziemi Patulckiej do projektu unijnego pn. "Muzeum Ziemi Patulckiej w Żninie 2.0" realizowanego w ramach ZIT BydOf - Wzmocnienie i efektywne wykorzystanie potencjału gospodarczego i społecznego Regionu Kujaw i Pomorza	Urząd Miejski w Żninie	2024	2025	0,00	0,00	0,00	0,00	0,00	
1.1.1.14	Innowacyjna edukacja dla szkół w gminie Żnin - II etap - Wzmocnienie i efektywne wykorzystanie potencjału gospodarczego i społecznego Regionu Kujaw i Pomorza	SZKOŁA PODSTAWOWA NR 5 W ŻNINIE	2024	2025	419 767,13	193 967,13	0,00	0,00	419 767,13	
1.1.1.15	Innowacyjna edukacja dla szkół w gminie Żnin - II etap - Wzmocnienie i efektywne wykorzystanie potencjału gospodarczego i społecznego Regionu Kujaw i Pomorza	SZKOŁA PODSTAWOWA NR 2 IM. JANA ŚNIADECKIEGO W ŻNINIE	2024	2025	419 847,72	193 997,07	0,00	0,00	419 847,72	
1.1.1.16	Innowacyjna edukacja dla szkół w gminie Żnin - II etap - Wzmocnienie i efektywne wykorzystanie potencjału gospodarczego i społecznego Regionu Kujaw i Pomorza	PODSTAWOWA IM. ANNY I ALFREDA KRZYCKICH W ŚLĘBOWIE	2024	2025	237 567,15	142 667,15	0,00	0,00	237 567,15	
1.1.1.17	Innowacyjna edukacja dla szkół w gminie Żnin - II etap - Wzmocnienie i efektywne wykorzystanie potencjału gospodarczego i społecznego Regionu Kujaw i Pomorza	SZKOŁA PODSTAWOWA IM KLEMENSA JANICKIEGO W JANUSZKOWIE	2024	2025	237 537,15	142 644,65	0,00	0,00	237 537,15	

L.p.	Nazwa i cel	Jednostka odpowiedzialna lub koordynująca	Okres realizacji		Łączne nakłady finansowe	Limit 2024	Limit 2025	Limit 2026	Limit 2027	Limit zobowiązań
			Od	Do						
1.1.2	- wydatki majątkowe				13 728 180,70	8 500 149,90	4 090 568,48	0,00	13 728 180,70	
1.1.2.19	Kompleksowa modernizacja energetyczna komunalnych budynków mieszkalnych w gminie Żnin - Wzmocnienie i efektywne wykorzystanie potencjału gospodarczego i społecznego regionu Kujaw i Pomorza	Urząd Miejski w Żninie	2024	2025	2 998 851,61	2 546 826,50	0,00	0,00	2 998 851,61	
1.1.2.20	Budowa systemu rowerowego w gminie Żnin - etap II - Wzmocnienie i efektywne wykorzystanie potencjału gospodarczego i społecznego Regionu Kujaw i Pomorza	Urząd Miejski w Żninie	2024	2025	2 551 189,13	1 865 751,92	0,00	0,00	2 551 189,13	
1.1.2.21	Modernizacja Stadionu Miejskiego im. Michała Joachimowskiego w Żninie wraz z poprawą dostępności szkół podstawowych dla osób ze specjalnymi potrzebami edukacyjnymi - etap I - Wzmocnienie i efektywne wykorzystanie potencjału gospodarczego i społecznego Regionu Kujaw i Pomorza	MIEJSKI OŚRODEK SPORTU W ŻNINIE	2024	2026	0,00	0,00	0,00	0,00	0,00	
1.1.2.22	Muzeum Ziemi Patuckiej w Żninie 2.0- dotacja na sfinansowanie projektu - Wzmocnienie i efektywne wykorzystanie potencjału gospodarczego i społecznego Regionu Kujaw i Pomorza	Urząd Miejski w Żninie	2024	2025	0,00	0,00	0,00	0,00	0,00	
1.1.2.23	Rozbudowa promenady w parku nad Jeziorem Żnińskim Małym - Wzmocnienie i efektywne wykorzystanie potencjału gospodarczego i społecznego Regionu Kujaw i Pomorza	Urząd Miejski w Żninie	2024	2026	2 730 141,32	1 363 572,16	1 366 569,16	0,00	2 730 141,32	
1.1.2.24	Modernizacja Stadionu Miejskiego im. Michała Joachimowskiego w Żninie wraz z poprawą dostępności szkół podstawowych dla osób ze specjalnymi potrzebami edukacyjnymi - etap I - Wzmocnienie i efektywne wykorzystanie potencjału gospodarczego i społecznego Regionu Kujaw i Pomorza	SZKOŁA PODSTAWOWA NR 1 IM POWSTAŃCÓW WIELKOPOLSKICH W ŻNINIE	2024	2025	0,00	0,00	0,00	0,00	0,00	
1.1.2.25	Modernizacja Stadionu Miejskiego im. Michała Joachimowskiego w Żninie wraz z poprawą dostępności szkół podstawowych dla osób ze specjalnymi potrzebami edukacyjnymi - etap I - Wzmocnienie i efektywne wykorzystanie potencjału gospodarczego i społecznego Regionu Kujaw i Pomorza	SZKOŁA PODSTAWOWA NR 5 W ŻNINIE	2024	2025	0,00	0,00	0,00	0,00	0,00	
1.1.2.26	Modernizacja Stadionu Miejskiego im. Michała Joachimowskiego w Żninie wraz z poprawą dostępności szkół podstawowych dla osób ze specjalnymi potrzebami edukacyjnymi - etap I - Wzmocnienie i efektywne wykorzystanie potencjału gospodarczego i społecznego Regionu Kujaw i Pomorza	SZKOŁA PODSTAWOWA NR 2 IM. JANA ŚNIADECKIEGO W ŻNINIE	2024	2025	0,00	0,00	0,00	0,00	0,00	
1.1.2.27	Modernizacja Stadionu Miejskiego im. Michała Joachimowskiego w Żninie wraz z poprawą dostępności szkół podstawowych dla osób ze specjalnymi potrzebami edukacyjnymi - etap I -	Urząd Miejski w Żninie	2024	2026	5 447 998,64	2 723 999,32	2 723 999,32	0,00	5 447 998,64	
1.2	Wydatki na programy, projekty lub zadania związane z umowami partnerstwa publiczno-prywatnego, z tego:				0,00	0,00	0,00	0,00	0,00	
1.2.1	- wydatki bieżące				0,00	0,00	0,00	0,00	0,00	
1.2.2	- wydatki majątkowe				0,00	0,00	0,00	0,00	0,00	
1.3	Wydatki na programy, projekty lub zadania pozostałe (inne niż wymienione w pkt 1.1 i 1.2), z tego:				45 946 278,01	12 537 324,89	0,00	0,00	39 482 025,85	
1.3.1	- wydatki bieżące				53 344,98	26 672,49	0,00	0,00	53 344,98	
1.3.1.1	Dotacja celowa na sfinansowanie wkładu własnego Muzeum Ziemi Patuckiej do projektu unijnego pn. "Muzeum Ziemi Patuckiej w Żninie 2.0" realizowanego w ramach ZIT BydOŚ - Wzmocnienie i efektywne wykorzystanie potencjału gospodarczego i społecznego Regionu Kujaw i Pomorza	Urząd Miejski w Żninie	2024	2025	53 344,98	26 672,49	0,00	0,00	53 344,98	
1.3.2	- wydatki majątkowe				45 892 933,03	12 510 652,40	0,00	0,00	39 428 680,87	

L.p.	Nazwa i cel	Jednostka odpowiedzialna lub koordynująca	Okres realizacji		Łączne nakłady finansowe	Limit 2024	Limit 2025	Limit 2026	Limit 2027	Limit zobowiązań
			Od	Do						
1.3.2.23	Budowa i przebudowa sieci wodociągowej w rejonie miejscowości Dobylewo, Januszkowo, Redczyce, Wawrzyńki, Wilczkowo oraz kanalizacyjnej Sulonowo-Jaroszewo - Poprawa infrastruktury wodociągowo-kanalizacyjnej	Urząd Miejski w Żninie	2022	2024	5 724 936,80	2 158 000,00	0,00	0,00	0,00	2 158 000,00
1.3.2.24	Uporządkowanie infrastruktury podziemnej wraz z przebudową ul. Panoramicznej w Żninie - Poprawa infrastruktury drogowej w gminie	Urząd Miejski w Żninie	2022	2024	2 366 040,00	2 305 000,00	0,00	0,00	0,00	2 305 000,00
1.3.2.25	Uporządkowanie infrastruktury podziemnej wraz z przebudową ul. Kościuszki w Żninie - Poprawa infrastruktury drogowej w gminie	Urząd Miejski w Żninie	2022	2025	6 601 483,53	3 334 141,53	0,00	0,00	0,00	6 484 141,53
1.3.2.26	Modernizacja wraz z przebudową infrastruktury wodociągowej niezależnie dostawy wody - Cerekwica - Poprawa infrastruktury wodociągowej w gminie	Urząd Miejski w Żninie	2023	2024	5 188 694,97	5 000 000,00	0,00	0,00	0,00	5 000 000,00
1.3.2.27	Dotacja celowa z przeznaczeniem na sfinansowanie zadania pn. "Wymiana krycia wieży i kopuły Kościoła pw. św. Marcina w Żninie wraz z odgrzybieniem i konserwacją belek i elementów drewnianych" dla Parafii św. Marcina w Żninie -	Urząd Miejski w Żninie	2024	2024	767 800,00	767 800,00	0,00	0,00	0,00	767 800,00
1.3.2.28	Dotacja celowa z przeznaczeniem na sfinansowanie zadania pn. "Prace renowacyjne i izolacja fundamentów poprzez montaż drenażu w kościele Narodzenia Najświętszej Maryi Panny w Wenecji" dla Parafii pw. Narodzenia NMP -	Urząd Miejski w Żninie	2024	2024	83 150,14	83 150,14	0,00	0,00	0,00	83 150,14
1.3.2.29	Dotacja celowa z przeznaczeniem na sfinansowanie zadania pn. "Prace budowlano-konserwatorskie przy remoncie elewacji budynku kościoła w Cerekwicy - elewacja północna i wschodnia" dla Parafii św. Mikołaja w Cerekwicy -	Urząd Miejski w Żninie	2024	2024	315 820,26	315 820,26	0,00	0,00	0,00	315 820,26
1.3.2.30	Modernizacja Stadionu Miejskiego im. Michała Joachimowskiego w Żninie - Poprawa infrastruktury sportowej	Urząd Miejski w Żninie	2024	2025	7 897 000,00	3 948 500,00	0,00	0,00	0,00	7 897 000,00
1.3.2.31	Przebudowa dróg na terenie Gminy Żnin (Dochanowo nr 130242C i Wójcin nr 130210C) - Poprawa infrastruktury drogowej	Urząd Miejski w Żninie	2022	2025	4 196 164,00	2 081 600,00	0,00	0,00	0,00	4 163 200,00
1.3.2.32	Przebudowa drogi gminnej nr 130227C w miejscowości Dobylewo - Poprawa infrastruktury drogowej	Urząd Miejski w Żninie	2024	2025	2 130 000,00	1 065 000,00	0,00	0,00	0,00	2 130 000,00
1.3.2.33	Dotacja celowa na sfinansowanie wkładu własnego Muzeum Ziemi Paluckiej do projektu unijnego pn. "Muzeum Ziemi Paluckiej w Żninie 2.0" realizowanego w ramach ZIT BydOIF - Wzmocnienie i efektywne wykorzystanie potencjału gospodarczego i społecznego Regionu Kujaw i Pomorza	Urząd Miejski w Żninie	2024	2025	480 104,80	240 052,40	0,00	0,00	0,00	480 104,80
1.3.2.34	Budowa ciągu komunikacyjnego pomiędzy ulicą Fabryczną a Przemysłową wraz z przebudową ulic Fabrycznej i Przemysłowej -	ŻNIN	2022	2024	6 091 738,53	3 594 464,14	0,00	0,00	0,00	3 594 464,14
1.3.2.35	Wymiana opraw oświetleniowych na terenie Gminy Żnin -	ŻNIN	2024	2025	4 050 000,00	2 025 000,00	0,00	0,00	0,00	4 050 000,00



Załącznik Nr 3 do Uchwały Nr III/16/2024  
Rady Miejskiej w Żninie z dnia 26 czerwca 2024 r.

**OBJAŚNIENIA PRZYJĘTYCH WARTOŚCI  
W WIELOLETNIEJ PROGNOZIE FINANSOWEJ  
GMINY ŻNIN NA LATA 2024-2036**

W zakresie danych historycznych, tj. lata 2017-2023 wykazane w Wieloletniej Prognozie Finansowej wielkości są zgodne ze sprawozdaniami budżetowymi z tych lat.

W Wieloletniej Prognozie Finansowej w pozycji wykonania za 2023 rok kolumnie - wynik budżetu, wykonany wynik budżetu gminy Żnin za 2023 rok stanowi nadwyżkę w kwocie 3 505 901,90 zł i jest zgodny ze sprawozdaniem RB-NDS sporządzonym na 31.12.2023 r.

**Po zamknięciu roku budżetowego 2023** zostały obliczone kwoty przychodów, o których mowa w art. 217 ust. 2 pkt 8 ustawy, z tytułu niewykorzystanych środków pieniężnych na rachunku bieżącym budżetu, wynikających z rozliczenia dochodów i wydatków nimi finansowanych związanych ze szczególnymi zasadami wykonywania budżetu określonymi w odrębnych ustawach i wprowadzone do planu przychodów, tj. z tytułu dochodów z opłat za wydawanie zezwoleń na sprzedaż alkoholu - 347.005,67 zł, z tytułu środków z opłat i kar za korzystanie ze środowiska - 380.896,97 zł oraz z tytułu opłaty za gospodarowanie odpadami komunalnymi - 3.194.088,44 zł Stanowią źródło pokrycia planowanego deficytu budżetu na 2024 rok.

Dla roku 2024 podstawowe wielkości budżetu są zgodne z budżetem gminy Żnin na 2024 rok po zmianach. W zakresie dochodów budżetowych przyjęto zgodnie z podjętymi uchwałami Rady Miejskiej w Żninie na sesji w dniu 7 grudnia 2023 r. następujące wielkości:

- wysokość ceny żyta stanowiącej podstawę obliczenia podatku rolnego – planując dochody z podatku rolnego przyjęto cenę żyta stanowiącą podstawę obliczania podatku w wysokości 70,20 zł za 1 dt. Stawka ogłoszona w komunikacie Prezesa Głównego Urzędu Statystycznego z dnia 19 października 2023 r. będąca podstawą do ustalenia podatku rolnego na rok podatkowy 2024 wynosi 89,63 zł za 1 dt, co oznacza obniżenie stawki maksymalnej o 19,43 zł, zgodnie z uchwałą Rady Miejskiej w Żninie Nr XCIX/680/2023;
- stawki w podatku od nieruchomości i od środków transportowych – przyjęto stawki na poziomie roku bieżącego powiększone średnio o 8,0 %, zgodnie z uchwałami Rady Miejskiej w Żninie Nr XCIX/678/2023 oraz Nr XCIX/679/2023;

- dzienną stawkę opłaty targowej za jedno stanowisko handlowe na targowisku zlokalizowanym na Placu Zamkowym w Żninie oraz we wszystkich innych miejscach na terenie Gminy Żnin, gdzie prowadzony jest handel obnośny oraz handel pozostały przyjmując wzrost średnio o 15,0 %, zgodnie z uchwałą Rady Miejskiej w Żninie XCIX/681/2023. Zaplanowane dochody z tego źródła uwzględniają skutki zwolnienia z opłaty rolników i ich domowników prowadzących handel na targowisku w piątki i soboty, zgodnie z art. 16 pkt 2 ustawy z dnia 12 stycznia 1991 r. o podatkach i opłatach lokalnych.

Stawki z tytułu opłaty parkingowej oraz opłat dodatkowych przyjęto zgodnie z postanowieniami uchwały Nr XCIX/691/2023 Rady Miejskiej w Żninie z dnia 7 grudnia 2023 r. zmieniającej uchwałę w sprawie ustalenia Strefy Płatnego Parkowania, ustalenia wysokości opłaty za parkowanie pojazdów samochodowych na drogach publicznych w Strefie Płatnego Parkowania, sposobu pobierania opłat i określenia wysokości opłaty dodatkowej.

- stawki opłat za gospodarowanie odpadami komunalnymi:

Wpływy z tego źródła skalkulowano w oparciu o stawki opłat za gospodarowanie odpadami komunalnymi, które obowiązują od dnia 1 stycznia 2023 r., zgodnie z uchwałą nr LXVI/558/2022 Rady Miejskiej w Żninie z dnia 3 listopada 2022 r. w sprawie określenia metody opłaty z gospodarowanie odpadami komunalnymi oraz ustalenia stawek opłaty, tj.

- od odpadów segregowanych powstałych na nieruchomościach zamieszkałych – w wysokości 25,00 zł od osoby;
- od odpadów niesegregowanych powstałych na nieruchomościach zamieszkałych – 50,00 zł.

W zakresie dochodów majątkowych urealniono dochody ze sprzedaży majątku oraz wprowadzono dotacje oraz środki na dofinansowanie inwestycji w roku 2024. Plan dochodów majątkowych na 2024 rok przedstawia się następująco:

Plan dochodów majątkowych na 2024 rok przyjęto w wysokości **27 267 384,33 zł**. W dochodach tych ujęto:

1. Wpływy z przekształcenia prawa użytkowania wieczystego w prawo własności §0760

Plan dochodów szacuje się w wysokości **15 890,00 zł**.

Kwota wpływów z tytułu odpłatnego przekształcenia prawa użytkowania wieczystego w prawo własności nieruchomości ustalona została w oparciu o wysokość rocznych opłat przekształceniowych jakie pozostały do zapłaty za przekształcenie z mocy prawa użytkowania wieczystego nieruchomości zabudowanych na cele mieszkaniowe w prawo własności tych nieruchomości oraz w oparciu o zaawansowanie prac związanych ze sprzedażą na wniosek użytkownika wieczystego prawa własność dwóch nieruchomości.

2. Wpływy z tytułu odpłatnego nabycia prawa własności oraz prawa użytkowania wieczystego § 0770

Dochody ze sprzedaży mienia komunalnego zaplanowano w wysokości **656 030,00 zł**, w tym:

- sprzedaż lokali mieszkalnych na rzecz dotychczasowych najemców – 150 000,00 zł,
- sprzedaż nieruchomości położonej w Brzyskorzystwi, o pow. 0,1411 ha – 98 000,00 zł,
- zbycie dwóch działek położonych w Żninie przy ul. Orzeszkowej o powierzchni 0,0798 ha i 0,0816 ha – 300 000,00 zł,
- zbycie cz. działki nr 2852/2 o powierzchni 0,0070 ha, położonej przy ul. Zamkniętej, w drodze zamiany za nieruchomość zamienną – 5 000,00 zł,
- sprzedaż na raty prawa własności i prawa użytkowania wieczystego nieruchomości, wynikająca z umów zawartych w latach poprzednich – 103 030,00 zł.

### 3. Wpływy ze sprzedaży składników majątkowych § 0870

Dochody ze sprzedaży drewna z lasów będących własnością Gminy Żnin planuje się pozyskać w wysokości **10 000,00 zł.**

### 4. Wpływy z tytułu dotacji oraz środków na dofinansowanie zadań inwestycyjnych oraz przedsięwzięć wieloletnich w łącznej kwocie 26 424 524,33 zł dotyczą następujących źródeł:

- środki z Rządowego Funduszu Rozwoju Dróg – kwota **1 749 322,00 zł** na dofinansowanie zadań: „Przebudowa drogi gminnej nr 131004C w km od 0+000,00 do 0+260,80 km (ulicy Bocznej)” w kwocie 1 599 323,00 zł oraz „Przebudowa przejścia dla pieszych na ul. Jasnej” w kwocie 149 999,00 zł (dział 600, rozdział 60016, § 6290),
- środki z Rządowego Funduszu Polski Ład: Program Inwestycji Strategicznych – otrzymano wstępne promesy dotyczące dofinansowania w 2024 roku inwestycji (środki sklasyfikowane w dziale 600, rozdział 60016 § 6370): „Uporządkowanie infrastruktury podziemnej wraz z przebudową ul. Kościuszki w Żninie” w kwocie 2 949 141,53 zł, „Przebudowa drogi gminnej nr 130227C w miejscowości Dobrylewo” w kwocie 980 000,00 zł, „Przebudowa dróg na terenie Gminy Żnin (Dochanowo nr 130242C i Wójcin nr 130210C)” w kwocie 1 786 000,00 zł, „Budowa ciągu komunikacyjnego pomiędzy ulicą Fabryczną i Przemysłową wraz z przebudową ulic Fabrycznej i Przemysłowej w Żninie w kwocie 3 426 904,80 zł, (środki sklasyfikowane w dziale 926, rozdział 92601, § 6370) „Modernizacja Stadionu Miejskiego im. Michała Joachimowskiego w Żninie” w kwocie 3 105 000,00 zł. Ponadto otrzymano promesy dofinansowania następujących inwestycji: (środki sklasyfikowane w dziale 600, rozdział 60016, § 6370) „Uporządkowanie infrastruktury podziemnej wraz z przebudową ul. Panoramicznej w Żninie” w kwocie 1 659 935,36 zł oraz (środki sklasyfikowane w dziale 900, rozdział 90001, § 6370) „Modernizacja wraz z przebudową infrastruktury wodociągowej – uniezależnienie dostawy wody – Cerekwica” w kwocie 4 542 583,65 zł i „Budowa i przebudowa sieci wodociągowej w rejonie miejscowości Dobrylewo, Januszkowo, Redczyce, Wawrzynki, Wilczkowo oraz Kanalizacyjnej Sulinowo – Jaroszewo” w kwocie 2 125 000,00 zł oraz (środki sklasyfikowane w dziale 900, rozdział 90015, § 6370) „Wymiana opraw oświetleniowych na terenie Gminy Żnin” w kwocie 1 330 000,00 zł. Łącznie środki Rządowego Funduszu Polski Ład: Program Inwestycji Strategicznych zaplanowano w wysokości **21 904 565,34 zł.**
- środki z Funduszu Przeciwdziałania COVID-19 – (dział 900, rozdział 92120 § 6090) – **1 142 790,99 zł** –

otrzymano wstępne promesy na dofinansowanie inwestycji z Rządowego Programu Odbudowy Zabytków z przeznaczeniem na udzielenie dotacji na sfinansowanie następujących zadań: „Prace renowacyjne i izolacja fundamentów poprzez montaż drenażu w kościele pw. Narodzenia Najświętszej Maryi Panny w Wenecji” – 81 487,14 zł, „Prace budowlano-konserwatorskie przy remoncie elewacji budynku kościoła w Cerekwicy – elewacja północna i wschodnia” – 309 503,85 zł, „Wymiana krycia wieży i kopuły kościoła pw. Św. Marcina w Żninie wraz z odgrzybieniem i konserwacją belek i elementów drewnianych” – 751 800,00 zł.

- środki z budżetu UE w wysokości 70 438,00 zł na dofinansowanie zadań: „ Wykonanie i montaż promocyjnego witacza literowego” oraz „ Wykonanie i montaż pałuckich witaczy promocyjnych”.
- środki z Programu Priorytetowego „Ciepłe Mieszkanie” – nabór 2, w wysokości 1 483 500,00 zł na dofinansowanie wymiany nieefektywnych źródeł ciepła i poprawę efektywności energetycznej w lokalach mieszkalnych w budynkach wielorodzinnych.
- środki z tytułu udzielenia pomocy finansowej w formie dotacji celowej jednostkom samorządu terytorialnego na dofinansowanie zadań inwestycyjnych realizowanych w ramach „Kujawsko-Pomorskiej Małej Infrastruktury Sportowej – Edycja 2024”, w wysokości 73 908,00 zł.

**Struktura wieloletniego planu sprzedaży majątku Gminy Żnin na lata objęte Wieloletnią Prognozą Finansową 2024-2036 przedstawia się następująco:**

<b>2024 r.</b>	
Wpływy z tytułu rozłożenia na raty należności związanych ze sprzedażą w latach wcześniejszych nieruchomości Gminy Żnin	103 030,00
Sprzedaż lokali mieszkalnych stanowiących własność Gminy Żnin	150 000,00
Sprzedaż dwóch działek budowlanych, położonych w Żninie przy ul. Orzeszkowej, na osiedlu o zabudowie mieszkaniowej jedno i wielorodzinnej, w bezpośrednim sąsiedztwie ścisłego centrum miasta, oznaczonych ewidencyjnie numerami: - 206/17, o pow. 798 m <sup>2</sup> , wartość szacunkowa 150 000,00 zł; - 206/18, o pow. 816 m <sup>2</sup> , wartość szacunkowa 150 000,00 zł. Przyjęta wartość szacunkowa wiąże się z bardzo atrakcyjną lokalizacją. Ustalona została na podstawie cen sprzedaży nieruchomości w tym rejonie Żnina.	300 000,00
Sprzedaż działki budowlanej, położonej w Brzyskorzystwi o powierzchni 0,1391 ha - cena ustalona na podstawie operatu szacunkowego	98 000,00
Zbycia w drodze zamiany części dz. nr 2852/2, o pow. 0,007 ha, położonej w Żninie przy ul. Zamkniętej	5 000,00
<b>Razem sprzedaż nieruchomości w 2024 r</b>	<b>656 030,00</b>
<b>2025 r.</b>	

Wpływy z tytułu rozłożenia na raty należności związanych ze sprzedażą w latach wcześniejszych nieruchomości Gminy Żnin	15 700,00
Sprzedaż lokali mieszkalnych stanowiących własność Gminy Żnin	150 000,00
Sprzedaż wydzielonych z działki 202/7, zgodnie z mpzp, trzech działek budowlanych, położonych w Brzyskorzystwi, o powierzchni około 4000 m2 i wartości szacunkowej 140.000,00 zł. Przy ustalaniu wartości posłużono się wartością m2, ustaloną dla działek budowlanych położonych w Brzyskorzystwi, oznaczonych nr od 295/1 do 295/7.	140 000,00
Sprzedaż pozostałej części działki nr 202/7, obręb Brzyskorzystew jako gruntu rolnego, pozostałej po wydzieleniu działek budowlanych, o powierzchni około 0,6 ha. Wartość szacunkową ustalono na podstawie wartości 1 ha użytków rolnych przyjętej w operacie szacunkowym przez rzeczoznawcę dla potrzeb działki 247 i 180 obręb Brzyskorzystew	37 000,00
Sprzedaż działki nr 858, o powierzchni 0,9372 ha położonej w Żninie, w sąsiedztwie zabudowy mieszkaniowej i zabudowy usługowej, w niedalekiej odległości od jeziora.	219 000,00
<b>Razem sprzedaż nieruchomości w 2025 r</b>	<b>656 700,00</b>
<b>2026 r.</b>	
Wpływy z tytułu rozłożenia na raty należności związanych ze sprzedażą w latach wcześniejszych nieruchomości Gminy Żnin	15 700,00
Sprzedaż lokali mieszkalnych stanowiących własność Gminy Żnin	150 000,00
Sprzedaż gruntów rolnych położonych w Ustaszewie, użytkowanych rolniczo, oznaczonych w ewidencji gruntów jako działka nr 103/6 o pow. 1,622 ha	160 000,00
Sprzedaż działki nr 2868/25 pow. 0,1228 ha, położonej w Żninie przy ul. Ułańskiej, przeznaczonej pod zabudowę usługową	150 000,00
Sprzedaż działki budowlanej położonej w Żninie w rejonie ul. Spacerowej, powstałej z części działki nr 131/26, o powierzchni około 1000 m2. Działka położona jest w obrębie osiedla o zabudowie mieszkaniowej jednorodzinnej, w niedalekiej odległości od drogi wojewódzkiej, stanowiącej ul. Mickiewicza.	80 000,00
Przy ustalaniu wpływów ze sprzedaży przyjęto wartość szacunkową nieruchomości, ustaloną na podstawie cen transakcyjnych nieruchomości podobnych.	
Sprzedaż nieruchomości rolnych, położonych w Brzyskorzystwi, oznaczonych geodezyjnie jako działki nr:	246 000,00
- 180, o pow. 3,23 ha, wartość 209 000,00 zł,	
- 88, o pow. 0,69 ha, wartość 37 000,00 zł	
Wartości nieruchomości określone została przez rzeczoznawcę. Cenę powiększono o wartość minimalnego postąpienia.	
<b>Razem sprzedaż nieruchomości w 2026 r</b>	<b>801 700,00</b>

<b>2027 r.</b>	
Wpływy z tytułu rozłożenia na raty należności związanych ze sprzedażą w latach wcześniejszych nieruchomości Gminy Żnin	15 700,00
Sprzedaż lokali mieszkalnych stanowiących własność Gminy Żnin	150 000,00
Sprzedaż nieruchomości rolnej, położonej w Brzyskorzystwi, oznaczonej geodezyjnie nr 247, o pow. 2,00 ha. Wartość nieruchomości powiększono o minimalne postąpienie	130 000,00
Sprzedaż części działki nr 1155/1, obręb Żnin, położonej w Żninie przy zbiegu ul. Łąkowej i Gnieźnieńskiej, o powierzchni około 3000 m <sup>2</sup> . Przedmiotowa część nieruchomości znajduje się w centrum Żnina, w bezpośrednim sąsiedztwie zabudowy usługowej. Wartość szacunkową ustalono na podstawie cen transakcyjnych nieruchomości podobnych, położonych w tej samej miejscowości.	210 000,00
Sprzedaż 4 działek budowlanych w Podgórzynie powstałych w wyniku podziału działki nr 143, o powierzchni ogólnej 0,4864 ha. Przedmiotowa nieruchomość położona jest w bezpośrednim sąsiedztwie intensywnie rozwijającej się zabudowy mieszkaniowej jednorodzinnej oraz boiska wiejskiego. Wartość szacunkową ustalono na podstawie cen nieruchomości o podobnym przeznaczeniu, położonych w tej samej miejscowości.	200 000,00
<b>Razem sprzedaż w 2027 r.</b>	<b>705 700,00</b>
<b>2028 r.</b>	
Wpływy z tytułu rozłożenia na raty należności związanych ze sprzedażą w latach wcześniejszych nieruchomości Gminy Żnin	15 700,00
Sprzedaż lokali mieszkalnych stanowiących własność Gminy Żnin	150 000,00
Sprzedaż działki nr 2868/24, o powierzchni 0,1145 ha, położonej w Żninie przy ul. Ułańskiej, przeznaczonej pod zabudowę usługową	150 000,00
Sprzedaż działek w Podgórzynie oznaczonych numerami: nr 140/1, o powierzchni 0,50 ha i nr 140/2, o powierzchni 0,7371 ha. Przedmiotowe działki są niezabudowane i są użytkowane rolniczo. Działki nie mają aktualnej wyceny. Z uwagi na ich położenie i przeznaczenie w studium uwarunkowań i kierunków zagospodarowania gminy Żnin przyjęto dla nich wartość jak dla działek budowlanych. Wartość szacunkową nieruchomości ustalono na podstawie cen nieruchomości o podobnym przeznaczeniu, położonych w tej samej miejscowości.	420 000,00
<b>Razem sprzedaż 2028 r.</b>	<b>735 700,00</b>
<b>2029 r.</b>	
Wpływy z tytułu rozłożenia na raty należności związanych ze sprzedażą w latach wcześniejszych nieruchomości Gminy Żnin	15 700,00
Sprzedaż lokali mieszkalnych stanowiących własność Gminy Żnin	150 000,00
Sprzedaż nieruchomości rolnej, położonej w Januszkowie, o pow. 1,9223 ha, oznaczonej jako działka nr 77/2.	125 000,00

<p>Sprzedaż nieruchomości rolnej, położonej w Januszkowie, o pow. 1,9223 ha, oznaczonej jako działka nr 77/2.</p> <p>Wartość nieruchomości ustalono na podstawie cen nieruchomości rolnych w gminie Żnin</p> <p>Przed sprzedażą należy rozważyć możliwość wydzielenia działek budowlanych z uwagi na lokalizację działki w centrum wsi, w bezpośrednim sąsiedztwie zabudowy mieszkaniowej. Wówczas cena nieruchomości wzrosłaby.</p>	125 000,00
<p>Sprzedaż nieruchomości rolnej, położonej w Bożejewicach, oznaczonej geodezyjnie jako dz. nr 126/3, o pow. 1,8947 ha</p>	125 000,00
<p>Sprzedaż 3 działek budowlanych w Podgórzynie:</p>	140 000,00
<p style="text-align: center;"><b>Razem sprzedaż w 2029 r. 2030 r.</b></p>	<b>755 700,00</b>
<p>Wpływy z tytułu rozłożenia na raty należności związanych ze sprzedażą w latach wcześniejszych nieruchomości Gminy Żnin</p>	13 375,00
<p>Sprzedaż lokali mieszkalnych stanowiących własność Gminy Żnin</p>	150 000,00
<p>Sprzedaż 12 działek budowlanych w Żninie przy ul. Gnieźnieńskiej, powstałych z podziału części działki nr 1382/2, o powierzchni około 12 000 m<sup>2</sup>. Przedmiotowa nieruchomość położona jest pomiędzy dwiema drogami o nawierzchni asfaltowej: ul. Gnieźnieńską i ul. Graniczną. Obie ulice po przeciwnych stronach zabudowane są budynkami mieszkalnymi jednorodzinnych. Na obszarze na, którym zlokalizowana jest przedmiotowa nieruchomość powstają cały czas nowe zabudowania. Wartość szacunkową ustalono w oparciu o ceny transakcyjne nieruchomości o podobnym przeznaczeniu.</p>	480 000,00
<p>Sprzedaż nieruchomości rolnej położonej w Gorzycach, oznaczonej geodezyjnie nr 196, o pow. 0,35 ha. Z uwagi na bezpośrednie sąsiedztwo pól uprawnych wartość szacunkową działki ustalono na podstawie cen gruntów rolnych na terenie gminy Żnin.</p>	22 000,00
<p>Sprzedaż nieruchomości rolnej, położonej w Chomiąży Księżej, oznaczonej geodezyjnie nr 54, o powierzchni 0,20 ha.</p>	13 000,00
<p style="text-align: center;"><b>Razem sprzedaż w 2030 r. 2031 r.</b></p>	<b>678 375,00</b>
<p>Sprzedaż pozostałych dwóch działek budowlanych, położonych w Żninie w rejonie ul. Spacerowej, powstałych w wyniku podziału pozostałej części działki nr 131/26, o powierzchni około 0,2 ha</p>	200 000,00

Sprzedż trzech dziaek usugowych przy ul. Dworcowej w Źninie: dz. nr 1 008/11 o pow. 0,1035 ha, dz. nr 1007/1 o pow. 0,0197 ha i 1008/9 o pow. 0,0300 ha. Razem powierzchnia 0,1532 ha X 90 zł/m <sup>2</sup> = <b>137 880,00 zł</b> . Przedmiotowe dziaki s zabudowane budynkami byego zakladu robót publicznych. Z uwagi na reorganizacj zwiżaną z utworzeniem Spółki PUK i podporzdkowanie robót publicznych Spółce planowane jest docelowe przeniesienie caoci pomieszczeń na teren budynku przy ul. Mickiewicza. Przy ustalaniu wartosci nieruchomosci pominięto znajdujace sie na niej budynki i budowle z uwagi na ich stan techniczny. Przyjeta wartosc nieruchomosci określa szacunkowa wartosc gruntu.	137 880,00
Sprzedż nieruchomosci rolnej polozonej w Wójcinie: dz. nr 161/2 o pow. 2,2253 ha X 80.000 zł/ha= <b>178 024,00 zł</b> . Wartość określona została na podstawie cen transakcyjnych nieruchomosci rolnych w tym rejonie gminy.	178 024,00
<b>Razem sprzedaż w 2031 r.</b>	<b>515 904,00</b>
<b>2032 r.</b>	
Sprzedż częsci dziaki rolnej w Rydlewie oznaczonej geodezyjnie nr 54/2 o powierzchni okolo 5,5 ha. Ponieważ w sklad przedmiotowych gruntów wchodzą grunty orne klas II i IVa, które stanowią grunty bardzo wysokiej przydatności rolniczej przyjęto szacunkowa wartosc 1 ha na kwote 100 000,00 zł. W tym rejonie gminy w transakcjach nieruchomosci rolnych o powierzchni powyzej 5 ha często osiagana byla kwota okolo 120 000,00 zł/ha. Przyjeta w zalozeniu wartosc 100.000 zł/ha gwarantuje uzyskanie zakladanego dochodu ze sprzedaży.	550 000,00
<b>Razem sprzedaż w 2032 r.</b>	<b>550 000,00</b>
<b>2033 r.</b>	
Sprzedż dwóch dziaek rolnych w Jadownikach Rycerskich: cz. dz. nr 1 o pow. ok. 1,00 ha i dz. nr 72/5 o pow. 0,3782 ha. Razem powierzchnia 1,3782 ha X 80.000 zł= <b>110.256 zł</b> ,	110 256,00
Sprzedż 6 dziaek budowlanych przy ul. Jasnej w Źninie: dz. nr 1456/9 o pow. 0,0904 ha, nr 1456/10 o pow. 0,0956 ha, nr 1456/12 o pow. 0,1073 ha oraz 3 dziaek powstałych z podzialu dz. nr 1458/1 o pow. 0,3160 ha. Razem powierzchnia 0,6093 ha X 60 zł/m <sup>2</sup> = <b>365 580,00 zł</b> , Przedmiotowe dziaki polozone sa na terenie osiedla mieszkaniowego jednorodzinnego, w sasiedztwie przedszkola i zlobka. Przyjeta wartosc stanowi wartosc szacunkowa ustalona na podstawie cen transakcyjnych.	365 580,00
Sprzedż dziaki budowlanej przy ul. Wilczkowskiej w Źninie: dz. nr 0,1500 ha x 60 zł/m <sup>2</sup> = <b>90 000,00 zł</b> . Przedmiotowa dziaka polozone jest w sasiedztwie nowo powstajacej zabudowy mieszkaniowej wielo i jedno rodzinnej. Przed sprzedażą nieruchomosci konieczna jest zmiana planu zagospodarowania przestrzennego.	90 000,00
<b>Razem sprzedaż w 2033 r.</b>	<b>565 836,00</b>
<b>2034 r.</b>	
Sprzedż dziaki budowlanej przy ul. Nowej w Źninie: dz. nr 1498/8 o pow. 0,0856 ha X 60 zł/m <sup>2</sup> <b>51 360,00 zł</b> . Dziaka polozone jest w bezposrednim sasiedztwie zabudowy mieszkaniowej i mieszkaniowo-uslugowej. Proponowana wartosc jest wartoscia szacunkowa.	51 360,00



Sprzedż działki rolnej położonej w Ustaszewie, oznaczonej nr 51/1 o pow. 0,5260 ha. Wartość nieruchomości ustalono szacunkowo w oparciu o ceny rynkowe działek rolnych, zawarte w umowach notarialnych przeniesienia własności.	50 000,00
Sprzedż części działki rolnej położonej w Kierzkowie, o powierzchni około 2,20 ha, która pozostanie po wydzieleniu z działki 82, obręb Kierzkowo części użytkowanej przez sołectwo Kierzkowo na potrzeby mieszkańców wsi	150 000,00
Sprzedż 5 działek budowlanych powstałych w wyniku podziału dz. nr 89 w Żninie-Wsi o pow. 0,55 ha. Teren położony jest w bezpośrednim sąsiedztwie miasta Żnina, w niewielkiej odległości od nowo powstającej drogi ekspresowej S5. Na przylegającej części miasta bardzo intensywnie rozwija się zabudowa mieszkaniowa jednorodzinna. Z tego względu zaplanowana została sprzedaż przedmiotowej nieruchomości na cele zabudowy mieszkaniowej. Do sprzedaży przewidziane 0,50 ha z uwagi na potrzebę wydzielenia drogi wewnętrznej. 0,50 ha X 50 zł/m <sup>2</sup> = <b>250.000 zł</b> ,	250 000,00
<b>Razem sprzedaż w 2034 r. 2035 r.</b>	<b>501 360,00</b>
Sprzedż 2 działek rolnych w Murczyniu: dz. nr 18 o pow. 0,69 ha i 19/2 o pow. 0,2639 ha. Razem powierzchnia 0,9593 ha X 80.000 zł= <b>76.744 zł</b> , Wartość gruntu określona została szacunkowo, na podstawie cen transakcyjnych nieruchomości rolnych w tej części gminy.	76 744,00
Sprzedż dwóch działek budowlanych, położonych w Brzyskorzystwi; dz. nr 295/3 o pow. 1671 m <sup>2</sup> , wartość ok. 50 130 zł  dz. nr 295/2 o pow. 1531 m <sup>2</sup> , wartość ok. 45 930 zł	96 060,00
dz. nr 295/3 o pow. 1671 m <sup>2</sup> , wartość ok. 100000 zł cenę ustalono szacunkowo, na podstawie wartości określonej przez rzeczoznawcę majątkowego dla działki nr 295/1 i 295/2	100 000,00
Sprzedż 2 działek rolnych w Murczyniu: dz. nr 4 o pow. 0,9865 ha i cz. dz. nr 41 o pow. około 1,14 ha. Razem powierzchnia 2,1265 ha X 80.000 zł/ha= <b>170 120,00 zł</b> . Określona wartość jest wartością szacunkową.	170 120,00
Sprzedż działki rolnej położonej w Murczyniu. Wartość szacunkowa: dz. nr 5 o pow. 0,27 ha X 30.000,00 zł/ha= <b>8 100,00 zł</b> , Przyjęto niską wartość gruntu z uwagi na niską klasę bonitacyjną gleby (część działki stanowi nieużytek, którym jest staw)	8 100,00
Sprzedż działki usługowo-przemysłowej, położonej w przemysłowej części miasta Żnin: dz. nr 2200 o pow. 0,7924 ha X 45 zł/m <sup>2</sup> = <b>356 580,00 zł</b> . Działka zlokalizowana jest w niewielkiej odległości od nowo powstającej trasy drogi ekspresowej S5, w pobliżu zjazdu z węzła „Północ”.	356 580,00
<b>Razem sprzedaż w 2035 r. 2036 r.</b>	<b>807 604,00</b>
Sprzedż działek przeznaczonych pod zabudowę mieszkaniową, powstałych z podziału działki 609/2 zgodnie z ustaleniami mpzp - powierzchnia ok. 7000 m <sup>2</sup> X 100 zł/m <sup>2</sup>	700 000,00
<b>Razem sprzedaż 2036 r.</b>	<b>700 000,00</b>

Ponieważ Gmina Żnin nie posiada aktualnych wycen dla wszystkich nieruchomości, przy ustalaniu wartości szacunkowych posłużono się cenami transakcyjnymi kupna-sprzedaży, ustalonymi na podstawie aktów notarialnych nieruchomości położonych na obszarze, na którym zlokalizowana jest przedmiotowa nieruchomość i podobnym przeznaczeniu gruntu. Ponadto w wypadku aktualnej wartości nieruchomości, określonej przez rzeczoznawcę majątkowego dla nieruchomości o podobnym przeznaczeniu i położonej na tym samym obszarze, przy ustaleniu wartości szacunkowej danej nieruchomości posiłkowano się również wartością określoną przez rzeczoznawcę dla nieruchomości o podobnych cechach i lokalizacji. Przy ustalaniu wpływu z tytułu rozłożenia na raty należności związanych ze sprzedażą w latach wcześniejszych nieruchomości Gminy Żnin pominięto wpływy związane z należnym oprocentowaniem.

Subwencje oraz udziały w podatku dochodowym od osób fizycznych przyjęto na poziomach określonych w informacji Ministra Finansów, dotacje celowe zgodnie z planowanymi kwotami określonymi przez Wojewodę Kujawsko-Pomorskiego oraz przez Krajowe Biuro Wyborcze.

W zakresie wydatków budżetowych do opracowania uchwały budżetowej na 2024 rok przyjęto w większości działów klasyfikacji budżetowej wydatki rzeczowe na poziomie roku bieżącego, w niektórych działach nastąpiło ich urealnienie zapewniające właściwą realizację zadań, z zastrzeżeniem, iż planowane wydatki na zakup energii na 2024 rok zostały przyjęte na poziomie pierwotnego planu roku bieżącego z uwzględnieniem wzrostu o 28,0%, tj. na podstawie procedowanego zamówienia publicznego na dostawę i dystrybucję energii elektrycznej w Gminie Żnin.

W wydatkach bieżących budżetu uwzględniono wzrost wynagrodzeń o planowane nagrody jubileuszowe, odprawy emerytalne oraz wzrost dodatków stażowych. W planie wynagrodzeń uwzględniono minimalne wynagrodzenie w 2024 roku w następującej wysokości: od dnia 1 stycznia 2024 r. – 4 242,00 zł oraz minimalną stawkę godzinową w wysokości 27,70 zł, od dnia 1 lipca 2024 r. – 4 300 zł oraz minimalną stawkę godzinową w wysokości 28,10 zł, zgodnie z rozporządzeniem Rady Ministrów z dnia 14 września 2023 r. w sprawie wysokości minimalnego wynagrodzenia za pracę oraz wysokości minimalnej stawki godzinowej w 2023 r. (Dz. U. poz. 1893) oraz zgodnie z ustawą z dnia 10 października 2002 r. o minimalnym wynagrodzeniu za pracę (Dz.U. z 2020 poz. 2207). W zakresie wynagrodzeń dla nauczycieli przyjęto stawki obowiązujące na dzień 1 września 2023 r., z uwzględnieniem awansów zawodowych, nagród jubileuszowych, odpraw emerytalnych, dodatków stażowych, dodatków za wychowawstwo i innych oraz planowany wzrost o 12,3% średnich wynagrodzeń nauczycieli od 1 stycznia 2024 roku. Wydatki z tytułu dodatkowego wynagrodzenia rocznego dla pracowników sfery budżetowej planuje się w wysokości 8,5% przewidywanego wykonania wynagrodzeń osobowych za 2023 rok uwzględniając osoby uprawnione do jego wypłaty na podstawie ustawy z dnia 12 grudnia 1997 r. o dodatkowym wynagrodzeniu rocznym dla pracowników jednostek sfery budżetowej (Dz.U. z 2023 r. poz.1690).

Odpis na zakładowy fundusz świadczeń socjalnych na 2024 rok zaplanowano:

- dla pracowników samorządowych zgodnie z zapisami wynikającymi z art. 5 ustawy z dnia 4 marca 1994r. o zakładowym fundusz świadczeń socjalnych – Dz. U. z 2023 r. poz. 998 (37,50% na jednego zatrudnionego, 6,25% na każdego emeryta i rencistę, z zastrzeżeniem, iż wysokość odpisu podstawowego może być zwiększona o 6,25% przeciętnego wynagrodzenia miesięcznego na każdą zatrudnioną osobę do której orzeczono znaczny lub umiarkowany stopień niepełnosprawności, przyjmując podstawę naliczenia odpisu na fundusz świadczeń socjalnych w roku 2024 kwotę 5 104,90 zł - przeciętne wynagrodzenie miesięczne w gospodarce narodowej w drugim półroczu 2021 r., zgodnie z zapisem art.3 ustawy z dnia 7 lipca 2023 r. o zmianie ustawy o szczególnych rozwiązaniach służących realizacji ustawy budżetowej na rok 2023 oraz niektórych innych ustaw.
- dla nauczycieli zgodnie z art. 53 ust.1 ustawy z dnia 26 stycznia 1982 roku Karta Nauczyciela (Dz.U. z 2023 r., poz.984) przyjmując kwotę bazową, o której mowa w art. 30 ust. 3 naliczenia odpisu na fundusz świadczeń socjalnych w roku 2024- 3 537,80 zł \*110% co stanowi 3 891,58 zł, dla nauczyciela zatrudnionego w pełnym wymiarze zajęć – kwota bazowa obowiązująca w dniu 1 stycznia 2021 r., zgodnie z zapisem art.1 ustawy z dnia 7 lipca 2023 r. o zmianie ustawy o szczególnych rozwiązaniach służących realizacji ustawy budżetowej na rok 2023 oraz niektórych innych ustaw.
- dla nauczycieli będących emerytami lub rencistami zgodnie z art. 53 ust.2 ustawy z dnia 26 stycznia 1982 r. Karta Nauczyciela w wysokości 5% pobieranych przez nich w ciągu roku emerytur, rent i świadczeń kompensacyjnych,

Ponadto, zgodnie z zapisem art. 70a ustawy Karta Nauczyciela zaplanowano wydatki na dofinansowanie doskonalenia zawodowego nauczycieli w wysokości 0,8% planowanych rocznych środków przeznaczonych na wynagrodzenia osobowe nauczycieli.

#### **PROGNOZA DŁUGU NA LATA 2024-2036**

Prognoza kwoty długu i jej spłaty obecnie przewiduje, iż źródłem spłaty kredytów i pożyczki dotychczas obciążających budżet gminy Żnin oraz wykup 2 serii obligacji komunalnych, będzie w roku 2024 stanowił przychód z tytułu emisji obligacji komunalnych .

Natomiast w latach 2025-2036 spłatę dotychczasowych kredytów i pożyczki oraz wykup obligacji komunalnych zostaną dokonane planowaną nadwyżką budżetową w tych latach.

Kwota długu na koniec poszczególnych lat prognozy wynika ze stanu ewidencyjnego zaciągniętych kredytów oraz pożyczki w latach wcześniejszych, uwzględnia emisję papierów wartościowych z lat wcześniejszych tj. 2017-2019 oraz 2022 r. oraz emisję planowaną w 2024 roku i zaciągnięcie pożyczki z Wojewódzkiego Funduszu Ochrony Środowiska i Gospodarki Wodnej w Toruniu.

Poniżej zaprezentowano planowany w prognozie długu wykup obligacji komunalnych wyemitowanych w latach 2017-2019 oraz w 2022 oraz spłatę pożyczki i kredytów zaciągniętych w latach wcześniejszych.

1. **Spłata kredytów i pożyczki zaciągniętych w latach wcześniejszych w łącznej kwocie 2 278 301,68 zł przedstawia się następująco:**

- w roku 2024 w wysokości 1 505 467,68 zł,
- w roku 2025 w wysokości 772 834,00 zł.

**2. Wykup obligacji wyemitowanych w latach 2017 – 2018 w łącznej kwocie 5 500 000,00 zł przedstawia się następująco:**

- w roku 2024 w wysokości 700 000,00 zł,
- w roku 2025 w wysokości 1 400 000,00 zł,
- w roku 2026 w wysokości 2 800 000,00 zł,
- w roku 2027 w wysokości 600 000,00 zł.

**3. Wykup obligacji wyemitowanych w 2019 roku w łącznej kwocie 6 587 000,00 zł przedstawia się następująco:**

- w latach 2024-2025 w wysokości 500 000,00 zł rocznie,
- w roku 2027 w wysokości 2 000 000,00 zł,
- w roku 2028 w wysokości 2 500 000,00 zł,
- w roku 2029 w wysokości 1 087 000,00 zł.

**4. Wykup obligacji wyemitowanych w 2022 roku w łącznej kwocie 10 880 000,00 zł przedstawia się następująco:**

- w roku 2029 w wysokości 1 880 000,00 zł,
- w latach 2030-2033 w wysokości 2 250 000,00 zł rocznie.

**Ogółem wartość w księgach rachunkowych gminy Żnin z tytułu zaciągniętych i wyemitowanych tytułów dłużnych w latach wcześniejszych po uwzględnieniu rozchodów w 2023 roku w kwocie 2 619 628,00 zł wynosić będzie łącznie na 31.12.2023 roku 25 245 301,68 zł, w tym:**

- zadłużenie z tytułu pożyczki i kredytów 2 278 301,68 zł,
- zadłużenie z tytułu emisji obligacji komunalnych 22 967 000,00 zł.

**Dług gminy Żnin w kwocie 25 245 301,68 zł stanowi podstawę do obliczenia kwoty długu w kolejnych latach i nie uwzględnia planowanej emisji obligacji w 2023 roku, która nie została zrealizowana, z uwagi na fakt, iż w 2023 roku Rada Miejska w Żninie nie wyraziła zgody na emisję obligacji komunalnych, która była jednym ze źródeł pokrycia planowanego deficytu, co skutkowało niepodjęciem uchwały emisyjnej.**

**Powyżej wskazany dług gminy Żnin został powiększony o planowane zadłużenie z tytułu emisji obligacji komunalnych w 2024 roku w kwocie 14 919 000,00 zł.**

Po uwzględnieniu planowanych do emisji obligacji w 2024 roku w kwocie 14 919 000,00 zł oraz po uwzględnieniu rozchodów w 2024 roku w wysokości 2 705 467,68 zł, zaciągnięciu pożyczki w wysokości

1 450 000,00 zł dług gminy Żnin wynosić będzie na dzień 31.12.2024 roku 38 908 834,00 zł.

**Wykup planowanych do emisji obligacji w 2024 roku w łącznej kwocie 14 919 000,00 zł przedstawia się następująco:**

- w roku 2026 w wysokości 700 000,00 zł,
- w roku 2027 w wysokości 900 000,00 zł,
- w roku 2028 w wysokości 1 000 000,00 zł,
- w roku 2029 w wysokości 533 000,00 zł,
- w latach 2030-2033 w wysokości 750 000,00 zł rocznie,
- w roku 2034 w wysokości 2 786 000,00 zł,
- w latach 2035-2036 w wysokości 3 000 000,00 zł rocznie.

**Splata pożyczki zaciągniętej w 2024 r w wysokości 1 450 000,00 zł przedstawia się następująco:**

- w roku 2027 w wysokości 241 668,00 zł,
- w roku 2028 w wysokości 241 668,00 zł,
- w roku 2029 w wysokości 241 668,00 zł,
- w roku 2030 w wysokości 241 668,00 zł,
- w roku 2031 w wysokości 241 668,00 zł,
- w roku 2032 w wysokości 241 660,00 zł.

Relacje długu wynikające z przepisów ustawy z dnia 27 sierpnia 2009 roku o finansach publicznych Gminy Żnin w przypadku całego okresu objętego Wieloletnią Prognozą Finansową tj. wskaźniki spłaty zobowiązań są spełnione i mieszczą się w dopuszczalnych limitach. Należy wskazać, iż zgodnie z wprowadzoną zmianą przepisów ustawy o finansach publicznych w zakresie uelastyczenia zasad zadłużania wprowadzoną art. 7 ustawy z dnia 14.10.2021 r. o zmianie ustawy o dochodach jednostek samorządu terytorialnego oraz niektórych innych ustaw (Dz. U. z 2021 r. poz. 1927) , dokonano zmiany brzmienia zapisów w ustawie z dnia 14 grudnia 2018 r. o zmianie ustawy o finansach publicznych oraz niektórych innych ustaw (Dz. U. poz.2500) w art. 9 tejże ustawy.

Regulacja zakłada zmianę zgodnie z którą JST ustalając na lata 2022-2025 relację spłaty zobowiązań, o której mowa w art. 243 ustawy o finansach publicznych ma możliwość wyboru okresu, z którego liczony jest limit spłaty. Wybór okresu dotyczy między regulacją obecną, ale przejściową 3-letnią średnią arytmetyczną a docelową od 2026 r. 7-letnią średnią arytmetyczną.

W związku z powyższym w dniu 21 grudnia 2021 r. Burmistrz Żnina wydał Zarządzenie nr 216/2021 w sprawie wyboru długości okresu średniej arytmetycznej stosowanego do wyliczenia relacji określonej w art. 243 ust.1 ustawy o finansach publicznych. Na mocy ww. Zarządzenia w przypadku Gminy Żnin właściwym okresem do

wyliczenia relacji jest okres 7-letni.

Zgodnie z art. 9 ust. 2 ustawy z dnia 14.10.2021 r. o zmianie ustawy o dochodach jednostek samorządu terytorialnego oraz niektórych innych ustaw w latach 2022-2025 JST może w danym roku budżetowym przekroczyć relację, o której mowa w art. 242 ust. 1 i 2 ustawy z dnia 27 sierpnia 2009 r. o finansach publicznych, pod warunkiem, że w latach 2022-2025 suma przekroczeń tej relacji w poszczególnych latach nie będzie wyższa od sumy nadwyżek wynikających z tej relacji w poszczególnych latach. W przypadku Gminy Żnin relacja, o której mowa w zdaniu poprzedzającym w latach 2023 i 2024 zostaje niespełniona, jednakże suma przekroczeń jest niższa od sumy nadwyżek z lat 2022 i 2025. W związku z powyższym reguła zostaje spełniona.

W przypadku Gminy Żnin zostaje także spełniona reguła w zakresie łącznej kwoty długu i relacji ograniczającej wysokość spłaty zobowiązań JST, o których mowa w art. 7 ustawy z dnia 15 września 2022 r. o zmianie ustawy o dochodach jednostek samorządu terytorialnego oraz niektórych innych ustaw (Dz. U. z 2022 r. poz. 1964).

### ***PRZEDSIĘWZIĘCIA DO WIELOLETNEJ PROGNOZY FINANSOWEJ***

W załączniku Nr 2 do uchwały znajduje się wykaz przedsięwzięć na lata 2024-2026 przyjętych do realizacji w Wieloletniej Prognozie Finansowej i przedstawia:

1. **Przedsięwzięcia z dofinansowaniem z budżetu UE ujęte w Strategii ZIT BydOF ze środków FEdKP 2021- 2027 przeznaczonych na działania służące realizacji ZIT na terenie Bydgoskiego Obszaru Funkcjonalnego.**
  - Modernizacja Stadionu Miejskiego im. Michała Joachimowskiego w Żninie wraz z poprawą dostępności szkół podstawowych dla osób ze specjalnymi potrzebami edukacyjnymi -etap I. Projekt planowany do realizacji w latach 2024- 2026, z zastrzeżeniem, iż w roku 2024 zaplanowano nakłady na sfinansowanie wydatków pośrednich – na opracowanie audytów w zakresie standardu dostępności oraz na opracowanie dokumentacji projektowych.
  - Zielona Gmina – projekt planowany do realizacji w 2024 roku z łączną kwotą planowanych nakładów 1 133 888,88 zł, planowane dofinansowanie stanowi kwotę 857 555,56 zł;
  - Innowacyjna edukacja dla szkół w gminie Żnin – II etap – projekt planowany do realizacji w latach 2024-2025 przez pięć szkół podstawowych, dla których organem prowadzącym jest Gmina Żnin. Całkowita wartość projektu wynosi 1 734 486,30 zł, planowane dofinansowanie stanowi kwotę 1 474 313,33 zł;
  - Kompleksowa modernizacja energetyczna komunalnych budynków mieszkalnych w gminie Żnin – projekt planowany do realizacji w latach 2024-2025. Całkowita wartość projektu wynosi 2 998 851,61zł;

- Budowa systemu rowerowego w gminie Żnin – etap II - – projekt planowany do realizacji w latach 2024-2025. Całkowita wartość projektu wynosi 2 551 189,13 zł;
- Rozbudowa promenady w parku nad Jeziorem Żnińskim Małym - – projekt planowany do realizacji w latach 2025-2026. Całkowita wartość projektu wynosi 2 730 141,32 zł;
- Ponadto w ramach Zintegrowanych Inwestycji Terytorialnych Bydgoskiego Obszaru Funkcjonalnego ze środków Funduszy Europejskich dla Kujaw i Pomorza 2021-2027 planowana jest realizacja projektu pn. Muzeum Ziemi Pałuckiej w Żninie 2.0. Projekt realizowany będzie przez Muzeum Ziemi Pałuckiej w Żninie w latach 2024-2025, planowana łączna wartość projektu wynosi 3 556 331,82 zł. W wykazie przedsięwzięć w latach 2024-2025 zaplanowano udzielenie dotacji celowej dla Muzeum Ziemi Pałuckiej w łącznej kwocie 53 344,78 zł na sfinansowanie wkładu własnego w realizację projektu.

## 2. Pozostałe przedsięwzięcia majątkowe dofinansowane ze środków budżetu krajowego:

### **Projekty z dofinansowaniem z Rządowego Funduszu Polski Ład: Program Inwestycji Strategicznych:**

- Modernizacja wraz z przebudową infrastruktury wodociągowej – uniezależnienie dostawy wody – Cerekwica projekt realizowany w okresie 2023-2024. Całkowita wartość projektu wynosi 5 188 694,97 zł, planowane dofinansowanie na podstawie otrzymanej promesy stanowi kwotę 4 542 583,65 zł,
- Budowa i przebudowa sieci wodociągowej w rejonie miejscowości Dobrylewo, Januszkowo, Redczyce, Wawrzynki, Wilczkowo oraz kanalizacji Sulinowo -Jaroszewo- projekt realizowany w okresie 2022 -2024. Całkowita wartość projektu wynosi 5 724 936,80 zł, planowane dofinansowanie na podstawie otrzymanej promesy stanowi kwotę 4 250 000,00 zł;
- Uporządkowanie infrastruktury podziemnej wraz z przebudową ul. Panoramicznej w Żninie - projekt realizowany w okresie 2022- 2024 roku. Całkowita wartość projektu wynosi 2 366 040,00 zł, planowane dofinansowanie na podstawie otrzymanej promesy stanowi kwotę 1 659 935,36 zł;
- Uporządkowanie infrastruktury podziemnej wraz z przebudową ul. Kościuszki w Żninie - projekt realizowany w okresie 2022 -2025. Całkowita wartość projektu wynosi 6 601 483,53 zł, planowane

dofinansowanie na podstawie otrzymanej promesy stanowi kwotę 6 175 000,00 zł;

- Przebudowa drogi gminnej nr 130227C w miejscowości Dobrylewo - projekt planowany do realizacji w latach 2024-2025. Całkowita wartość projektu wynosi 2 130 000,00 zł, planowane dofinansowanie na podstawie otrzymanej promesy stanowi kwotę 1 960 000,00 zł;
- Przebudowa dróg na terenie Gminy Żnin ( Dochanowo nr 130242C i Wójcin nr 130210C ) - projekt realizowany w okresie 2022 -2025. Całkowita wartość projektu wynosi 4 196 164,00 zł, planowane dofinansowanie na podstawie otrzymanej promesy stanowi kwotę 3 572 000,00 zł;
- Modernizacja Stadionu Miejskiego im. Michała Joachimowskiego w Żninie - projekt planowany do realizacji w latach 2024-2025. Całkowita wartość projektu wynosi 7 897 000,00 zł, planowane dofinansowanie na podstawie otrzymanej promesy stanowi kwotę 6 210 000,00 zł;
- Budowa ciągu komunikacyjnego pomiędzy ulicami Fabryczną a Przemysłową wraz z przebudową ulic Fabrycznej i Przemysłowej - projekt realizowany w latach 2022-2024. Całkowita wartość projektu wynosi 6 091 738,53 zł, planowane dofinansowanie na podstawie otrzymanej promesy stanowi kwotę 5 606 106,53 zł;
- Wymiana opraw oświetleniowych na terenie Gminy Żnin - projekt planowany do realizacji w latach 2024-2025. Całkowita wartość projektu wynosi 4 050 000,00 zł, planowane dofinansowanie na podstawie otrzymanej promesy stanowi kwotę 2 660 000,00 zł.

**Projekty z dofinansowaniem z Funduszu Przeciwdziałania COVID-19 w ramach Rządowego Programu Odbudowy Zabytków:**

- Dotacja celowa z przeznaczeniem na sfinansowanie zadania pn. "Prace budowlano-konserwatorskie przy remoncie elewacji budynku kościoła w Cerekwicy – elewacja północna i wschodnia" w kwocie 315 820,26 zł,
- Dotacja celowa z przeznaczeniem na sfinansowanie zadania pn. "Prace renowacyjne i izolacja fundamentów poprzez montaż drenażu w kościele pw. Narodzenia Najświętszej Maryi Panny w Wenecji" w kwocie 83 150,14 zł,
- Dotacja celowa z przeznaczeniem na sfinansowanie zadania pn. "Wymiana krycia wieży i kopuły Kościoła pw. św. Marcina w Żninie wraz z odgrzybieniem i konserwacją belek i elementów drewnianych" w kwocie 767 800,00 zł.



3. Planowany limit wydatków łącznie na przedsięwzięcia w latach 2024-2026 wynosi 56 684 414,91  
zł.

Dla poszczególnych lat limit zobowiązań łącznie na przedsięwzięcia przedstawia się następująco:

- a) rok 2024 – 30 083 795,31 zł,
- b) rok 2025 – 22 207 384,53 zł,
- c) rok 2026 - 4 393 235,07 zł.

Załącznik nr ...9.....  
do protokołu nr ...3/24.....  
Sesji Rady Miejskiej w Żninie  
z dnia 26-06-2024.....  
**UCHWAŁA NR III/17/2024**  
**RADY MIEJSKIEJ W ŻNINIE**

Elektronicznie podpisany przez:  
Idzi Jan Mądry  
dnia 26 czerwca 2024 r.

z dnia 26 czerwca 2024 r.

**w sprawie miejscowego planu zagospodarowania przestrzennego dla terenów położonych  
w miejscowościach: Bożejewice, Bożejewiczki oraz Żnin-Wieś**

Na podstawie art. 18 ust. 2 pkt 5 ustawy z dnia 8 marca 1990 r. o samorządzie gminnym (Dz. U. z 2024 r. poz. 609, z późn. zm.<sup>1)</sup>), art. 20 ust.1 i art. 27 ustawy z dnia 27 marca 2003 r. o planowaniu i zagospodarowaniu przestrzennym (Dz. U. z 2023 r. poz. 977, z późn. zm.<sup>2)</sup>), oraz w związku z art. 67 ust. 3 ustawy z dnia 7 lipca 2023 r. o zmianie ustawy o planowaniu i zagospodarowaniu przestrzennym oraz niektórych innych ustaw (Dz. U. z 2023 r. poz. 1688)

**uchwała się, co następuje:**

§ 1.1. Uchwała się miejscowy plan zagospodarowania przestrzennego dla terenów położonych w miejscowościach: Bożejewice, Bożejewiczki oraz Żnin-Wieś, zwany dalej planem, stwierdzając, że nie narusza on ustaleń Studium uwarunkowań i kierunków zagospodarowania przestrzennego gminy Żnin<sup>3)</sup>.

2. Plan stanowi zmianę:

- 1) częściową - zmiany miejscowego planu ogólnego zagospodarowania przestrzennego gminy Żnin<sup>4)</sup>;
- 2) miejscowego planu zagospodarowania przestrzennego terenu zabudowy mieszkaniowej w Bożejewiczkach<sup>5)</sup>;
- 3) częściową - miejscowych planów zagospodarowania przestrzennego na terenie Gminy Żnin<sup>6)</sup>;
- 4) częściową - miejscowego planu zagospodarowania przestrzennego w rejonie wsi Sarbinowo, Cerekwica, Bożejewice i Bożejewiczki<sup>7)</sup>.

3. Plan obejmuje obszar o powierzchni ok. 150 ha, położony w granicach określonych na rysunku planu i obejmuje zabudowę zagrodową i mieszkaniową wsi Bożejewice, Bożejewiczki oraz Żnin Wieś.

4. Integralną częścią uchwały jest rysunek planu, zatytułowany „Miejscowy plan zagospodarowania przestrzennego dla terenów położonych w miejscowościach: Bożejewice, Bożejewiczki oraz Żnin Wieś”, opracowany na 2 arkuszach i zawierający rysunki opisane jako rysunki: 1A, 1B, 1C, 2A i 2B w skali 1 : 2000 wraz z wyrysem ze Studium uwarunkowań i kierunków zagospodarowania przestrzennego gminy Żnin, stanowiący załącznik nr 1 do uchwały.

5. Załącznikami do uchwały są:

- 1) rozstrzygnięcie Rady Miejskiej w Żninie w sprawie rozpatrzenia uwag wniesionych do wyłożonego do publicznego wglądu projektu planu, które stanowi załącznik nr 2 do uchwały;
- 2) rozstrzygnięcie Rady Miejskiej w Żninie o sposobie realizacji inwestycji z zakresu infrastruktury technicznej, należących do zadań własnych gminy, oraz o zasadach ich finansowania, które stanowi załącznik nr 3 do uchwały;
- 3) dane przestrzenne, które stanowią załącznik nr 4.

§ 2. Ilekroć w dalszych przepisach uchwały jest mowa o:

<sup>1)</sup> Zmiana tekstu jednolitego wymienionej ustawy została ogłoszona w Dz. U. z 2024 r. poz. 721.

<sup>2)</sup> Zmiany tekstu jednolitego wymienionej ustawy zostały ogłoszone w Dz. U. z 2023 r. poz. 1506, 1597, 1688, 1890, 2029 i 2739.

<sup>3)</sup> Uchwała Rady Miejskiej w Żninie Nr XXVIII/305/2020 z dnia 29 grudnia 2020 r.

<sup>4)</sup> Uchwała nr XXIV/298/97 z 16.10.1997 r., Dz. Urz. Woj. Bydg. Nr 43, poz. 241

<sup>5)</sup> Uchwała nr VII/166/99 z 23.09.1999 r., Dz. Urz. Woj. Kuj.-Pom. Nr 81, poz. 953

<sup>6)</sup> Uchwała nr XXII/408/2001 z 5.10.2001 r., Dz. Urz. Woj. Kuj.-Pom. z 2002 r. Nr 13, poz. 246

<sup>7)</sup> Uchwała nr XLVI/403/2010 z 31.08.2010 r., Dz. Urz. Woj. Kuj.-Pom. z 15.10.2010 r. Nr 156, poz. 1948

- 1) akcencie urbanistycznym - należy przez to rozumieć obiekt małej architektury lub pomnik, np. kapliczkę, fontannę, rzeźbę, bądź wyróżniającą się część budynku, taką jak: attyka, portal, portyk, ryzalit, tympanon, wykusz, wyróżniający się w otoczeniu formą lub wysokością, oraz podkreślający kompozycję urbanistyczną i ułatwiający orientację w terenie;
- 2) dachu płaskim – należy przez to rozumieć dach o kącie nachylenia połaci dachowych nie większym niż 12°;
- 3) dachu stromym – należy przez to rozumieć dach o kącie nachylenia połaci dachowych większym niż 12°;
- 4) konserwacji - należy przez to rozumieć prace mające na celu doprowadzenie zabytku do postaci najlepiej ukazującej jego walory artystyczne i historyczne poprzez zabezpieczenie, zachowanie i utrwalenie oryginalnej substancji;
- 5) nieprzekraczalnej linii zabudowy – należy przez to rozumieć linię określającą najmniejszą odległość zewnętrznej ściany budynku od linii rozgraniczającej terenu lub innego obiektu odniesienia;
- 6) odsłonięciu - należy przez to rozumieć przywrócenie obiektowi cech zabytkowych przez wyeliminowanie nowszych, działających destrukcyjnie i zakłócających oryginalną historyczną formę architektoniczną konstrukcji, jak rozbiórkę przybudówki lub zdjęcie docieplenia z elewacji ceglanej;
- 7) OZE - należy przez to rozumieć odnawialne źródła energii;
- 8) powierzchni całkowitej zabudowy – należy przez to rozumieć sumę powierzchni całkowitej wszystkich kondygnacji w budynku lub budynkach zlokalizowanych na działce budowlanej, gdzie powierzchnię całkowitą kondygnacji należy liczyć po zewnętrznym obrysie budynku;
- 9) powierzchni zabudowy – należy przez to rozumieć zabudowaną część działki zajęta przez wszystkie zlokalizowane na działce budynki w stanie wykończonym, wyznaczoną przez rzut pionowy zewnętrznych krawędzi każdego budynku na powierzchnię terenu;
- 10) usługach nieuciążliwych – należy przez to rozumieć usługi, które nie powodują przekroczenia standardów jakości środowiska w rozumieniu przepisów odrębnych poza terenem do którego inwestor posiada tytuł prawny oraz nie są zaliczone do przedsięwzięć mogących zawsze znacząco i przedsięwzięć mogących potencjalnie znacząco oddziaływać na środowisko w rozumieniu przepisów odrębnych, a także nie są zaliczone do: warsztatów blacharskich i lakiernictwa samochodowego, stolarni, galwanizerni, skupu i magazynowania złomu, składów węgla oraz zakładów pogrzebowych;
- 11) tablicach informacyjnych – należy przez to rozumieć elementy systemu informacji gminnej, tablice z nazwą ulicy, numer posesji, tablice informujące o zasadach funkcjonowania terenów zielonych, tablice z oznaczeniem przyłączy urządzeń technicznych;
- 12) terenie - należy przez to rozumieć obszar o określonym rodzaju przeznaczenia, wyznaczony na rysunku planu liniami rozgraniczającymi, kolorem, symbolem literowym i numerem porządkowym;
- 13) usługach w rolnictwie – należy przez to rozumieć działalność usługową związaną z prowadzonym gospodarstwem rolnym, np. przetwórstwo lub sprzedaż produktów rolnych, agroturystyka, wynajem maszyn rolniczych itp.;
- 14) strefie bezpieczeństwa produktów naftowych – należy przez to rozumieć obszar wokół rurociągu produktów naftowych z linią światłowodową, wyznaczony zgodnie z przepisami odrębnymi;
- 15) zieleni izolacyjnej – należy przez to rozumieć zadrzewienia i zakrzewienia, głównie zimozielone, formowane w kształcie pasów i szpalerów w zwartej formie.

§ 3. 1. Na rysunku planu przedstawiono graficznie następujące obowiązujące ustalenia planu:

- 1) granicę obszaru objętego planem;
- 2) linie rozgraniczające tereny o różnym przeznaczeniu lub różnych zasadach zagospodarowania;
- 3) przeznaczenie terenu – oznaczone barwą oraz symbolem;
- 4) nieprzekraczalne linie zabudowy;
- 5) strefę „A” i „W” ochrony konserwatorskiej;
- 6) strefę „B” i „W” ochrony konserwatorskiej;

- 7) strefę „W” ochrony konserwatorskiej;
- 8) granicę rozmieszczenia inwestycji celu publicznego o znaczeniu ponadlokalnym;
- 9) strefę bezpieczeństwa od istniejącego rurociągu produktów naftowych;
- 10) pasy technologiczne napowietrznych linii elektroenergetycznych;
- 11) lokalizację akcentu urbanistycznego;
- 12) strefę rekreacji;
- 13) strefę zieleni izolacyjnej;
- 14) strefy ochronne OZE;
- 15) strefę dopuszczalnej lokalizacji obiektów inwentarskich <120 DJP.

2. Na rysunku planu przedstawiono graficznie następujące obowiązujące ustalenia planu, wynikające z przepisów odrębnych:

- 1) obiekty ujęte w Wojewódzkiej lub Gminnej Ewidencji Zabytków;
- 2) granica Obszaru Chronionego Krajobrazu Jezior Żnińskich;
- 3) granice obszaru szczególnego zagrożenia powodzią, na którym prawdopodobieństwo wystąpienia powodzi jest wysokie i wynosi raz na 10 lat ( $p=10\%$ );
- 4) granice obszaru szczególnego zagrożenia powodzią, na którym prawdopodobieństwo wystąpienia powodzi jest średnie i wynosi raz na 100 lat ( $p=1\%$ );
- 5) granice obszaru narażonego na niebezpieczeństwo powodzi, na którym prawdopodobieństwo wystąpienia powodzi jest niskie i wynosi raz na 500 lat ( $p=0,2\%$ ).

§ 4. Ustala się następujące przeznaczenie terenów oznaczone na rysunku planu symbolami:

- 1) **MN** - tereny zabudowy mieszkaniowej jednorodzinnej;
- 2) **MN/U** - tereny zabudowy mieszkaniowej jednorodzinnej lub usługowej;
- 3) **MW** - tereny zabudowy mieszkaniowej wielorodzinnej;
- 4) **RM** - tereny zabudowy zagrodowej w gospodarstwach rolnych, hodowlanych i ogrodniczych;
- 5) **U/P** - teren zabudowy usługowej lub obiektów produkcyjnych składów i magazynów;
- 6) **U** - tereny zabudowy usługowej;
- 7) **UT** - tereny zabudowy usługowej - turystyki;
- 8) **U/US** - teren zabudowy usługowej oraz sportu i rekreacji;
- 9) **US** - teren sportu i rekreacji;
- 10) **P** - teren obiektów produkcyjnych, składów i magazynów;
- 11) **R** - tereny rolnicze;
- 12) **RZ** - tereny rolnicze łąk i pastwisk;
- 13) **WS** - tereny wód powierzchniowych śródlądowych;
- 14) **ZO** - tereny zieleni naturalnej;
- 15) **ZP** - tereny zieleni urządzonej;
- 16) **KD-S** - tereny drogi publicznej klasy ekspresowej;
- 17) **KD-Z** - tereny dróg publicznych klasy zbiorczej;
- 18) **KD-D** - tereny dróg publicznych klasy dojazdowej;
- 19) **KDxr** - tereny publicznych ciągów pieszych lub rowerowych;
- 20) **KDW** - tereny dróg wewnętrznych;

21) **K** - teren infrastruktury technicznej – kanalizacja;

22) **W** - teren infrastruktury technicznej – wodociągi.

§ 5. W zakresie zasad ochrony i kształtowania ładu przestrzennego ustala się:

1) w odniesieniu do linii zabudowy:

- a) sytuowanie budynków oraz wiat zgodnie z wyznaczonymi na rysunku planu nieprzekraczalnymi liniami zabudowy przy uwzględnieniu ustaleń w lit. b i c,
- b) na danym terenie dopuszczenie wysunięcia przed wyznaczone na rysunku planu linie zabudowy o nie więcej niż 1,5 m, z zachowaniem przepisów odrębnych: schodów zewnętrznych poniżej parteru budynku, balkonów, tarasów, i wykuszy,
- c) dla istniejących budynków zlokalizowanych niezgodnie z wyznaczonymi liniami zabudowy dopuszczenie zachowania, odbudowy, przebudowy i remontów, bez możliwości nadbudowy i rozbudowy w obszarze przed wyznaczonymi liniami zabudowy, przy zachowaniu pozostałych ustaleń planu oraz z zastrzeżeniem § 25 pkt 3;

2) zachowanie odległości budynków od granicy z sąsiednią działką budowlaną zgodnie z przepisami odrębnymi, przy czym dopuszcza się lokalizację bezpośrednio przy granicy sąsiedniej działki budowlanej lub w odległości 1,5 m od tej granicy:

a) budynków na terenach:

- **RM**,

- **1MW** na dz. 107/6,

b) budynków w zabudowie bliźniaczej na terenach **MN** i **MN/U**,

c) jednokondygnacyjnych budynków gospodarczo-garażowych na terenach **MN** i **MN/U** o wysokości nie większej niż 4 m,

3) zachowanie odległości obiektów budowlanych od zewnętrznych krawędzi jezdni na drogach publicznych, zgodnie z przepisami odrębnymi;

4) zachowanie i ekspozycję akcentu urbanistycznego (zabytkowej kaplicy) na terenie **1KD-D**;

5) dopuszczalną kolorystykę elewacji budynków realizowaną na nie mniej niż 80% powierzchni ścian:

- a) na elewacjach tynkowanych kolory stonowane, pastelowe, w tym odcienie: bieli, szarości, beżu; zakaz stosowania barw jaskrawych,
- b) okładziny ceramiczne w odcieniach naturalnych cegły,
- c) kolory kamienia naturalne,
- d) kolory drewna naturalne,
- e) okładziny z blachy w odcieniach: szarości lub czerni;

6) w zakresie dachów stromych:

- a) kształtowanie dachów stromych jako dwuspadowych lub wielospadowych,
- b) pokrycie dachówką ceramiczną, cementową, innym materiałem dachówkopodobnym lub blachą,
- c) kolorystykę w odcieniach: terakoty, bordo, brązu, szarości lub czerni,
- d) zakaz stosowania barw jaskrawych.

§ 6. W zakresie zasad ochrony środowiska, przyrody i krajobrazu oraz zasad kształtowania krajobrazu ustala się:

1) nakaz zachowania ograniczeń w użytkowaniu terenów i zakazów, zawartych w przepisach odrębnych dotyczących Obszaru Chronionego Krajobrazu Jezior Żnińskich;

- 2) uwzględnienie w zagospodarowaniu terenów położenia obszaru w całości w granicach Głównego Zbiornika Wód Podziemnych nr 143 „Subzbiornik Inowrocław - Gniezno” w zakresie ochrony środowiska gruntowo-wodnego przed zanieczyszczeniem i stanu wód, zgodnie z przepisami odrębnymi;
- 3) zakaz lokalizacji przedsięwzięć mogących zawsze znacząco i potencjalnie znacząco oddziaływać na środowisko, z wyłączeniem inwestycji celu publicznego i innych dopuszczonych planem;
- 4) na terenach **RM, R i RZ**:
  - a) zakaz lokalizacji infrastruktury technicznej, wymagającej zgody na zmianę przeznaczenia gruntów rolnych klasy III na cele nierolnicze, zgodnie z przepisami odrębnymi,
  - b) gospodarowanie nawozami naturalnymi, w tym zastosowanie płyt gnojowych i zbiorników przy magazynowaniu płynnych i stałych odchodów zwierzęcych oraz w pomieszczeniach inwentarskich w sposób zabezpieczający przed przenikaniem wycieków do gruntu i wód, zgodnie z przepisami odrębnymi,
  - c) przechowywanie produkowanych w gospodarstwie płynnych i stałych odchodów zwierzęcych z zachowaniem odległości od zabudowań, granic działki i studni, określonych w przepisach odrębnych,
  - d) stosowanie szczelnych nawierzchni w pomieszczeniach i na wyznaczonych miejscach postoju oraz garażowania maszyn rolniczych;
- 5) zagospodarowanie odpadów zgodnie z przepisami odrębnymi;
- 6) dopuszczenie lokalizacji niezamontowanych na budynkach instalacji wytwarzających energię z odnawialnych źródeł energii o mocy zainstalowanej elektrycznej nie przekraczającej 100 kW, z wyłączeniem:
  - a) biogazowni i elektrowni wiatrowych,
  - b) terenów: **R, RZ, ZP, ZO i WS**;
- 7) nakaz uwzględnienia ograniczeń i zakazów w zakresie eksploatacji instalacji, w których następuje spalanie paliw dla celów grzewczych, zgodnie z przepisami odrębnymi;
- 8) zastosowanie rozwiązań technicznych, technologicznych i organizacyjnych zapobiegających powstawaniu lub przenikaniu zanieczyszczeń i hałasu oraz rozwiązań minimalizujących poziom emisji z terenów produkcyjnych, składowych i magazynowych, terenów zabudowy usługowej i dróg publicznych na sąsiednie tereny objęte ochroną akustyczną co najmniej do wartości dopuszczalnych, zgodnie z przepisami odrębnymi;
- 9) dopuszczenie stosowania jako rozwiązań, o których mowa w pkt. 8: ekranów akustycznych, nasypów ziemnych, zieleni izolacyjnej, oraz zastosowanie tzw. „cichej nawierzchni” przy budowie i przebudowie dróg;
- 10) na terenie **5RM** nakaz lokalizacji zieleni izolacyjnej w strefie oznaczonej na rysunku planu wzdłuż linii rozgraniczającej terenu **1MN**;
- 11) nakaz zachowania pasów zieleni ochronnej o szerokości nie mniej niż 5 m wzdłuż cieków naturalnych i rowów oraz brzegów zbiorników wodnych;
- 12) dopuszczalne poziomy hałasu w środowisku zgodnie z przepisami odrębnymi na terenach oznaczonych symbolem:
  - a) **11-21MN** – jak dla terenów zabudowy mieszkaniowej jednorodzinnej,
  - b) **1-7MN/U** – jak dla zabudowy mieszkaniowo-usługowej,
  - c) **1-2MW** – jak dla terenów zabudowy mieszkaniowej wielorodzinnej i zamieszkania zbiorowego,
  - d) **1-10MN, 22-36MN, 1-31RM** – jak dla terenów zabudowy zagrodowej,
  - e) **2U/US** - jak dla terenów zabudowy związanej ze stałym pobytem dzieci i młodzieży.

§ 7. W zakresie zasad ochrony dziedzictwa kulturowego i zabytków, w tym krajobrazów kulturowych oraz dóbr kultury współczesnej ustala się:

- 1) ochronę konserwatorską:

- a) historycznego zespołu wsi Bożejewiczki w granicach strefy „A” i „W” ochrony konserwatorskiej oraz strefy „B” i „W” ochrony konserwatorskiej,
- b) obiektów wpisanych do Wojewódzkiej lub Gminnej Ewidencji Zabytków:
- dom szachulcowy Żnin Wieś 26 (dz. 227/1),
  - dom Bożejewice 19 (dz. 94/4),
  - szkoła Bożejewice 23 (dz. 186/2),
  - stodoła Bożejewice 29 (dz. 90),
  - kaplica Bożejewiczki (dz. 22),
  - dwór Bożejewiczki, ul. Dębowa 10 (dz. 107/25),
  - dom Bożejewiczki, ul. Rolna 10 (dz. 64/4),
  - dom Bożejewiczki, ul. Rolna 18 (dz. 62/4),
  - nieczynny cmentarz ewangelicki z XIX/XX w. (dz. 181),
- c) zabytków archeologicznych w strefie „W” ochrony konserwatorskiej;
- 2) w strefach „A” i „W” oraz „B” i „W” ochrony konserwatorskiej:
- a) zachowanie historycznej zabudowy, jej konserwację, rewaloryzację i rekonstrukcję, w tym zachowanie lub odtworzenie pierwotnego pokrycia dachów, detali architektonicznych, stolarki i tynków,
- b) zachowanie istniejącej historycznie zieleni i jej rewaloryzacja,
- c) zakaz lokalizacji obiektów typowych, powtarzalnych, za wyjątkiem obiektów infrastruktury technicznej,
- d) zakaz lokalizacji obiektów stanowiących dominanty przestrzenne o wysokości większej niż 20 m;
- 3) dla obiektów wpisanych do Wojewódzkiej lub Gminnej Ewidencji Zabytków:
- a) dopuszczenie konserwacji i odsłonięcia budynku,
- b) zakaz zmiany formy zewnętrznej budynków stanowiących pierzeję ulicy, zakaz rozbudowy, nadbudowy i dobudowy, w tym zakaz dobudowy przedsionków, z zastrzeżeniem lit. c,
- c) dopuszczenie przebudowy i rozbudowy dla bocznej i tylnej elewacji budynku,
- d) renowację zniszczonych fragmentów budynków, w tym detali, mającą na celu przywrócenie stanu pierwotnego,
- e) zakaz stosowania żaluzji zewnętrznych zasłaniających obramienia okienne,
- f) zakaz tynkowania, malowania i ocieplania z zewnątrz niszczącego historyczną dekoracją elewacji, w szczególności okładziny ceglane,
- g) na dachach stromych:
- dopuszczenie lokalizacji okien połaciowych,
  - zakaz lokalizacji wystawek dachowych,
  - zakaz krycia blachą dachówkopodobną,
- h) zakaz zmiany wielkości otworów okiennych i drzwiowych oraz podziału stolarki okiennej i drzwiowej, za wyjątkiem usługowych kondygnacji parteru, gdzie dopuszcza się powiększenie istniejących otworów okiennych z zachowaniem zasad kompozycji i osi symetrii otworów w elewacji na wyższych kondygnacjach,
- i) zakaz stosowania uproszczeń dla stolarki z detalem lub zakończonych łukiem, w tym: upraszczania podziału, zamiany łuku na odcinek prosty, eliminacji detalu,
- j) stosowanie historycznego materiału i jednakowego koloru stolarki w ramach jednego obiektu, z dopuszczeniem odstępstwa wyłącznie dla zachowania rozwiązań historycznych,

- k) dopuszczenie stosowania współczesnej stolarki otworowej z obowiązkiem odtworzenia historycznego detalu istniejącej stolarki, z uwzględnieniem charakterystycznych szerokości ram, słupków i pozostałych elementów odtwarzanego okna,
- l) zakaz lokalizacji na elewacji frontowej elementów dysharmonizujących, w szczególności okablowania, anten satelitarnych, kominów stalowych, skrzynek elektrycznych, telekomunikacyjnych i gazowych ze wskazaniem lokalizacji tych elementów w przygotowanych wnękach lub niszach w budynku;
- 4) zakres ochrony archeologicznej w strefie „W” ochrony konserwatorskiej zgodnie z przepisami odrębnymi.

§ 8. W zakresie wymagań wynikających z potrzeb kształtowania przestrzeni publicznych dopuszcza się lokalizację tablic informacyjnych o powierzchni nie większej niż 2 m<sup>2</sup>.

§ 9. W zakresie zasad kształtowania zabudowy i wskaźników zagospodarowania terenu, maksymalnej i minimalnej intensywności zabudowy jako wskaźnika powierzchni całkowitej zabudowy w odniesieniu do powierzchni działki budowlanej, minimalnego udziału procentowego powierzchni biologicznie czynnej w odniesieniu do powierzchni działki budowlanej, maksymalnej wysokości zabudowy, minimalnej liczby miejsc do parkowania i sposobu ich realizacji oraz linii zabudowy i gabarytów obiektów na terenach zabudowy mieszkaniowej jednorodzinnej, oznaczonych symbolami: 1MN, 2MN, 3MN, 4MN, 5MN, 6MN, 7MN, 8MN, 9MN, 10MN, 11MN, 12MN, 13MN, 14MN, 15MN, 16MN, 17MN, 18MN, 19MN, 20MN, 21MN, 22MN, 23MN, 24MN, 25MN, 26MN, 27MN, 28MN, 29MN, 30MN, 31MN, 32MN, 33MN, 34MN, 35MN, 36MN ustala się:

- 1) lokalizację:
- a) jednego budynku mieszkalnego na każdej działce budowlanej,
  - b) zabudowy wolnostojącej, z zastrzeżeniem §5 pkt 2,
  - c) urządzeń budowlanych;
- 2) dopuszczenie lokalizacji na każdej działce budowlanej:
- a) usług nieuciążliwych w lokalu użytkowym, wydzielonym w budynku mieszkalnym jednorodzinnym, zgodnie z przepisami odrębnymi,
  - b) jednego budynku gospodarczo-garażowego na każdej działce budowlanej,
  - c) 1 kondygnacji podziemnej,
  - d) wiat o łącznej powierzchni do 50 m<sup>2</sup>,
  - e) dojście i dojazdów,
  - f) infrastruktury technicznej;
- 3) sytuowanie zabudowy zgodnie z wyznaczonymi na rysunku planu liniami zabudowy, przy czym:
- a) budynki mieszkalne usytuowane w części frontowej działki,
  - b) zakazuje się lokalizacji budynków lub części budynków o funkcji gospodarczo-garażowej przed częścią mieszkalną;
- 4) dachy dla:
- a) budynku mieszkalnego - płaskie lub strome o nachyleniu głównych połaci dachowych od 30° do 45°,
  - b) budynku gospodarczo-garażowego i wiat - płaskie lub strome o nachyleniu głównych połaci dachowych od 30° do 45°;
- 5) wysokość zabudowy dla:
- a) budynku mieszkalnego – do dwóch kondygnacji nadziemnych oraz nie więcej niż 10 m,
  - b) budynku gospodarczo-garażowego – jedna kondygnacja nadziemna oraz nie więcej niż 4 m dla dachu płaskiego i nie więcej niż 5,5 m dla dachu stromego,
  - c) wiat – do 4 m;
- 6) powierzchnię zabudowy:



- a) działki do 30%,
- b) budynku gospodarczo-garażowego do 50 m<sup>2</sup>;
- 7) intensywność zabudowy jako wskaźnik powierzchni całkowitej zabudowy w odniesieniu do powierzchni działki budowlanej od 0,1 do 0,9;
- 8) powierzchnię biologicznie czynną – nie mniejszą niż 50% powierzchni działki budowlanej;
- 9) powierzchnię nowo wydzielonej działki budowlanej nie mniejszą niż 1000 m<sup>2</sup>, przy czym dopuszcza się wydzielenie mniejszych działek budowlanych dla obiektów infrastruktury technicznej, dojeżdż, dojazdów lub powiększenia przyległej nieruchomości;
- 10) z zastrzeżeniem § 33 pkt 6 liczbę miejsc parkingowych nie mniejszą niż:
  - a) 2 miejsca parkingowe na każde mieszkanie,
  - b) 1 miejsce parkingowe na każde 40 m<sup>2</sup> powierzchni użytkowej usług.

**§ 10.** W zakresie zasad kształtowania zabudowy i wskaźników zagospodarowania terenu, maksymalnej i minimalnej intensywności zabudowy jako wskaźnika powierzchni całkowitej zabudowy w odniesieniu do powierzchni działki budowlanej, minimalnego udziału procentowego powierzchni biologicznie czynnej w odniesieniu do powierzchni działki budowlanej, maksymalnej wysokości zabudowy, minimalnej liczby miejsc do parkowania i sposobu ich realizacji oraz linii zabudowy i gabarytów obiektów na terenach zabudowy mieszkaniowej jednorodzinnej lub usługowej, oznaczonych symbolami: **1MN/U, 2MN/U, 3MN/U, 4MN/U, 5MN/U, 6MN/U, 7MN/U** ustala się:

- 1) lokalizację:
  - a) jednego budynku mieszkalnego, albo mieszkalno-usługowego, albo usługowego na każdej działce budowlanej,
  - b) zabudowy wolnostojącej,
  - c) urządzeń budowlanych;
- 2) dopuszczenie lokalizacji na każdej działce budowlanej:
  - a) usług nieuciążliwych w lokalu użytkowym, wydzielonym w budynku mieszkalnym jednorodzinym, zgodnie z przepisami odrębnymi,
  - b) jednego budynku gospodarczo-garażowego na każdej działce budowlanej,
  - c) 1 kondygnacji podziemnej,
  - d) wiat o łącznej powierzchni do 50 m<sup>2</sup>,
  - e) dojeżdż i dojazdów,
  - f) infrastruktury technicznej;
- 3) sytuowanie zabudowy zgodnie z wyznaczonymi na rysunku planu liniami zabudowy, przy czym:
  - a) budynki , o których mowa w pkt 1 lit. a, usytuowane w części frontowej działki,
  - b) zakazuje się lokalizacji budynków lub części budynków o funkcji gospodarczo-garażowej przed częścią mieszkalną lub usługową;
- 4) dachy dla:
  - a) budynku mieszkalnego, mieszkalno-usługowego albo usługowego - płaskie lub strome o nachyleniu głównych połaci dachowych od 30° do 45°,
  - b) budynku gospodarczo-garażowego i wiat - płaskie lub strome o nachyleniu głównych połaci dachowych od 30° do 45°;
- 5) wysokość zabudowy dla:
  - a) budynku mieszkalnego, mieszkalno-usługowego albo usługowego – do dwóch kondygnacji nadziemnych oraz nie więcej niż 10 m,

- b) budynku gospodarczo-garażowego – jedna kondygnacja nadziemna oraz nie więcej niż 4 m dla dachu płaskiego i nie więcej niż 5,5 m dla dachu stromego,
- c) wiat – do 4 m;
- 6) powierzchnię zabudowy:
  - a) działki do 35%,
  - b) budynku gospodarczo-garażowego do 50 m<sup>2</sup>;
- 7) intensywność zabudowy jako wskaźnik powierzchni całkowitej zabudowy w odniesieniu do powierzchni działki budowlanej od 0,1 do 1,05;
- 8) powierzchnię biologicznie czynną – nie mniejszą niż 40% powierzchni działki budowlanej;
- 9) powierzchnię nowo wydzielonej działki budowlanej nie mniejszą niż 1000 m<sup>2</sup>, przy czym dopuszcza się wydzielenie mniejszych działek budowlanych dla obiektów infrastruktury technicznej, dojazdów lub powiększenia przyległej nieruchomości;
- 10) z zastrzeżeniem § 33 pkt 6 liczbę miejsc parkingowych nie mniejszą niż:
  - a) 2 miejsca parkingowe na każde mieszkanie,
  - b) 1 miejsce parkingowe na każde 40 m<sup>2</sup> powierzchni użytkowej usług.

§ 11. W zakresie zasad kształtowania zabudowy i wskaźników zagospodarowania terenu, maksymalnej i minimalnej intensywności zabudowy jako wskaźnika powierzchni całkowitej zabudowy w odniesieniu do powierzchni działki budowlanej, minimalnego udziału procentowego powierzchni biologicznie czynnej w odniesieniu do powierzchni działki budowlanej, maksymalnej wysokości zabudowy, minimalnej liczby miejsc do parkowania i sposobu ich realizacji oraz linii zabudowy i gabarytów obiektów na terenach zabudowy mieszkaniowej wielorodzinnej, oznaczonych symbolami: **1MW**, **2MW** ustala się:

- 1) lokalizację:
  - a) budynku mieszkalnego wielorodzinnego,
  - b) urządzeń budowlanych;
- 2) dopuszczenie lokalizacji na każdej działce budowlanej:
  - a) 1 kondygnacji podziemnej,
  - b) budynku gospodarczo-garażowego,
  - c) wiat o łącznej powierzchni do 50 m<sup>2</sup>,
  - c) dojazdów i dojazdów,
  - d) infrastruktury technicznej;
- 3) zachowanie wyznaczonej na rysunku planu strefy rekreacji z dopuszczeniem jej rozbudowy na terenie **1MW**, w której dopuszcza się lokalizację ogólnodostępnych urządzeń służących rekreacji i integracji społecznej mieszkańców;
- 4) sytuowanie zabudowy zgodnie z wyznaczonymi na rysunku planu liniami zabudowy, przy czym:
  - a) budynki mieszkalne usytuowane w części frontowej działki,
  - b) zakazuje się lokalizacji budynków lub części budynków o funkcji gospodarczo-garażowej przed częścią mieszkalną;
- 5) dachy strome o nachyleniu głównych połaci dachowych od 30° do 45°;
- 6) wysokość zabudowy dla:
  - a) budynku mieszkalnego – do dwóch kondygnacji nadziemnych oraz nie więcej niż 12 m,
  - b) budynków gospodarczo-garażowych – jedna kondygnacja nadziemna oraz nie więcej niż 5,5 m,
  - c) wiat – do 4 m;

- 7) powierzchnię zabudowy działki do 35%;
- 8) intensywność zabudowy jako wskaźnik powierzchni całkowitej zabudowy w odniesieniu do powierzchni działki budowlanej od 0,1 do 1,05;
- 9) powierzchnię biologicznie czynną – nie mniejszą niż 30% powierzchni działki budowlanej;
- 10) powierzchnię nowo wydzielonej działki budowlanej nie mniejszą niż 1000 m<sup>2</sup>, przy czym dopuszcza się wydzielenie mniejszych działek budowlanych dla obiektów infrastruktury technicznej, dojeżdż, dojazdów lub powiększenia przyległej nieruchomości;
- 11) z zastrzeżeniem § 33 pkt 6 liczbę miejsc parkingowych nie mniejszą niż 2 miejsca parkingowe na każdy lokal mieszkalny.

§ 12. W zakresie zasad kształtowania zabudowy i wskaźników zagospodarowania terenu, maksymalnej i minimalnej intensywności zabudowy jako wskaźnika powierzchni całkowitej zabudowy w odniesieniu do powierzchni działki budowlanej, minimalnego udziału procentowego powierzchni biologicznie czynnej w odniesieniu do powierzchni działki budowlanej, maksymalnej wysokości zabudowy, minimalnej liczby miejsc do parkowania i sposobu ich realizacji oraz linii zabudowy i gabarytów obiektów na terenach zabudowy zagrodowej w gospodarstwach rolnych, hodowlanych i ogrodniczych, oznaczonych symbolami: **1RM, 2RM, 3RM, 4RM, 5RM, 6RM, 7RM, 8RM, 9RM, 10RM, 11RM, 12RM, 13RM, 14RM, 15RM, 16RM, 17RM, 18RM, 19RM, 20RM, 21RM, 22RM, 23RM, 24RM, 25RM, 26RM, 27RM, 28RM, 29RM, 30RM, 31RM** ustala się:

- 1) lokalizację na każdej działce budowlanej zabudowy zagrodowej, w tym w szczególności:
  - a) budynku mieszkalnego w zagrodzie,
  - b) budynków gospodarczych, inwentarskich,
  - c) garaży,
  - d) budowli rolniczych,
  - e) urządzeń budowlanych;
- 2) dopuszczenie lokalizacji:
  - a) usług w rolnictwie, w tym:
    - w lokalu użytkowym wydzielonym w budynku mieszkalnym, zgodnie z przepisami odrębnymi,
    - w oddzielnym budynku,
  - b) kondygnacji podziemnej,
  - c) wyłącznie na terenach **1RM i 5RM** w strefie dopuszczalnej lokalizacji obiektów inwentarskich <120 DJP - przedsięwzięć mogących potencjalnie znacząco oddziaływać na środowisko w zakresie chowu lub hodowli zwierząt innych niż norki w liczbie zwierząt nie większej niż 120 DJP, z zastrzeżeniem §6 pkt 8, 9 i 10,
  - d) wiat,
  - e) infrastruktury technicznej;
- 3) sytuowanie zabudowy zgodnie z wyznaczonymi na rysunku planu liniami zabudowy;
- 4) dachy płaskie lub strome dwuspadowe o nachyleniu głównych połaci dachowych od 30° do 45°, przy czym w budynkach gospodarczych, garażowych i inwentarskich dopuszcza się strome o nachyleniu głównych połaci dachowych od 15° do 25°;
- 5) wysokość zabudowy:
  - a) budynków mieszkalnych lub usługowych – do dwóch kondygnacji nadziemnych i nie więcej niż 10 m,
  - b) budynków garażowych – jedna kondygnacja nadziemna oraz nie więcej niż 8 m,
  - c) budynków inwentarskich lub gospodarczych – do dwóch kondygnacji nadziemnych oraz nie więcej niż 15 m,

- d) budowli do 15 m, przy czym dla:
- wiat do 8 m,
  - silosów do 25 m;
- 6) powierzchnię zabudowy działki budowlanej nie większą niż 40%;
- 7) intensywność zabudowy jako wskaźnik powierzchni całkowitej zabudowy w odniesieniu do powierzchni działki budowlanej: od 0,01 do 0,8;
- 8) powierzchnię terenu biologicznie czynną nie mniejszą niż 25% działki budowlanej;
- 9) powierzchnię działki budowlanej nie mniejszą niż 3000 m<sup>2</sup>, przy czym dopuszcza się wydzielenie mniejszych działek budowlanych dla obiektów infrastruktury technicznej lub powiększenia sąsiedniej nieruchomości;
- 10) z zastrzeżeniem § 33 pkt 6 lokalizację miejsc parkingowych w granicach działki budowlanej w ilości nie mniejszej niż:
- a) 2 miejsca parkingowe na każdy lokal mieszkalny,
  - b) 1 miejsce parkingowe na 50 m<sup>2</sup> powierzchni użytkowej usług z zastrzeżeniem lit. c,
  - c) 1 miejsce parkingowe na 3 miejsca noclegowe w usługach agroturystycznych.

**§ 13.** W zakresie zasad kształtowania zabudowy i wskaźników zagospodarowania terenu, maksymalnej i minimalnej intensywności zabudowy jako wskaźnika powierzchni całkowitej zabudowy w odniesieniu do powierzchni działki budowlanej, minimalnego udziału procentowego powierzchni biologicznie czynnej w odniesieniu do powierzchni działki budowlanej, maksymalnej wysokości zabudowy, minimalnej liczby miejsc do parkowania i sposobu ich realizacji oraz linii zabudowy i gabarytów obiektów na terenach zabudowy usługowej, oznaczonych na rysunku planu symbolami: **1U, 2U, 3U, 4U, 5U**, oraz na terenach zabudowy usługowej - turystyki, oznaczonych na rysunku planu symbolami: **1UT, 2UT** ustala się:

- 1) lokalizację na każdej działce budowlanej zabudowy, w tym:
- a) budynków usługowych,
  - b) budynków stanowiących zaplecze sanitarne lub magazynowe,
  - c) urządzeń budowlanych;
- 2) dopuszczenie lokalizacji:
- a) budowli usługowych i rekreacyjno-sportowych,
  - b) na terenach: **1U, 2U, 3U** wyłącznie usług nieuciążliwych,
  - c) wiat,
  - d) infrastruktury technicznej;
- 3) sytuowanie zabudowy zgodnie z wyznaczonymi na rysunku planu liniami zabudowy;
- 4) dachy płaskie lub strome dwuspadowe o nachyleniu głównych połaci dachowych od 30° do 45°;
- 5) wysokość zabudowy:
- a) budynków – do dwóch kondygnacji nadziemnych oraz nie więcej niż 10 m,
  - b) budowli do 8 m;
- 6) powierzchnię zabudowy działki budowlanej nie większą niż 40%;
- 7) intensywność zabudowy jako wskaźnik powierzchni całkowitej zabudowy w odniesieniu do powierzchni działki budowlanej: od 0,01 do 0,8;
- 8) powierzchnię terenu biologicznie czynną nie mniejszą niż 25% działki budowlanej;
- 9) powierzchnię działki budowlanej nie mniejszą niż 1000 m<sup>2</sup>, przy czym dopuszcza się wydzielenie mniejszych działek budowlanych dla obiektów infrastruktury technicznej lub powiększenia sąsiedniej nieruchomości;

10) z zastrzeżeniem § 33 pkt 6 lokalizację miejsc parkingowych w granicach działki budowlanej w ilości nie mniejszej niż 1 miejsce parkingowe na 30 m<sup>2</sup> powierzchni użytkowej usług.

**§ 14.** W zakresie zasad kształtowania zabudowy i wskaźników zagospodarowania terenu, maksymalnej i minimalnej intensywności zabudowy jako wskaźnika powierzchni całkowitej zabudowy w odniesieniu do powierzchni działki budowlanej, minimalnego udziału procentowego powierzchni biologicznie czynnej w odniesieniu do powierzchni działki budowlanej, maksymalnej wysokości zabudowy, minimalnej liczby miejsc do parkowania i sposobu ich realizacji oraz linii zabudowy i gabarytów obiektów na terenie zabudowy usługowej lub obiektów produkcyjnych, składów i magazynów oznaczonym symbolem **U/P** ustala się:

1) lokalizację na każdej działce budowlanej zabudowy, w tym:

- a) budynków usługowych, obiektów produkcyjnych, magazynów,
- b) urzędzeń budowlanych;

2) dopuszczenie lokalizacji:

- a) budowli usługowych lub produkcyjnych,
- b) składów,
- c) wiat,
- d) infrastruktury technicznej;

3) sytuowanie zabudowy zgodnie z wyznaczonymi na rysunku planu liniami zabudowy;

4) dachy płaskie lub strome dwuspadowe o nachyleniu głównych połaci dachowych od 20° do 30°;

5) wysokość zabudowy:

- a) budynków – do dwóch kondygnacji nadziemnych oraz nie więcej niż 10 m,
- b) budowli do 8 m;

6) powierzchnię zabudowy działki budowlanej nie większą niż 40%;

7) intensywność zabudowy jako wskaźnik powierzchni całkowitej zabudowy w odniesieniu do powierzchni działki budowlanej: od 0,01 do 0,8;

8) powierzchnię terenu biologicznie czynną nie mniejszą niż 25% działki budowlanej;

9) powierzchnię działki budowlanej nie mniejszą niż 1500 m<sup>2</sup>, przy czym dopuszcza się wydzielenie mniejszych działek budowlanych dla obiektów infrastruktury technicznej lub powiększenia sąsiedniej nieruchomości;

10) z zastrzeżeniem § 33 pkt 6 lokalizację miejsc parkingowych w granicach działki budowlanej w ilości nie mniejszej niż:

- a) 1 miejsce parkingowe na 30 m<sup>2</sup> powierzchni użytkowej usług,
- b) 1 miejsce parkingowe na 4 zatrudnionych w obiektach produkcyjnych, składach lub magazynach.

**§ 15.** W zakresie zasad kształtowania zabudowy i wskaźników zagospodarowania terenu, maksymalnej i minimalnej intensywności zabudowy jako wskaźnika powierzchni całkowitej zabudowy w odniesieniu do powierzchni działki budowlanej, minimalnego udziału procentowego powierzchni biologicznie czynnej w odniesieniu do powierzchni działki budowlanej, maksymalnej wysokości zabudowy, minimalnej liczby miejsc do parkowania i sposobu ich realizacji oraz linii zabudowy i gabarytów obiektów na terenie obiektów produkcyjnych, składów i magazynów, oznaczonym na rysunku planu symbolem **P** ustala się:

1) lokalizację na każdej działce budowlanej:

- a) budynków produkcyjnych,
- b) magazynów,
- c) urzędzeń budowlanych;

2) dopuszczenie lokalizacji:

- a) budowli produkcyjnych,
  - b) składów,
  - c) infrastruktury technicznej;
- 3) sytuowanie zabudowy zgodnie z wyznaczonymi na rysunku planu liniami zabudowy;
- 4) dachy płaskie lub strome dwuspadowe o nachyleniu głównych połaci dachowych od 20° do 30°;
- 5) wysokość zabudowy:
- a) budynków – do dwóch kondygnacji nadziemnych oraz nie więcej niż 10 m,
  - b) budowli do 18 m;
- 6) powierzchnię zabudowy działki budowlanej nie większą niż 40%;
- 7) intensywność zabudowy jako wskaźnik powierzchni całkowitej zabudowy w odniesieniu do powierzchni działki budowlanej: od 0,01 do 0,8;
- 8) powierzchnię terenu biologicznie czynną nie mniejszą niż 10% działki budowlanej;
- 9) powierzchnię działki budowlanej nie mniejszą niż 2000 m<sup>2</sup>, przy czym dopuszcza się wydzielenie mniejszych działek budowlanych dla obiektów infrastruktury technicznej lub powiększenia sąsiedniej nieruchomości;
- 10) z zastrzeżeniem § 33 pkt 6 lokalizację miejsc parkingowych w granicach działki budowlanej w ilości nie mniejszej niż 1 miejsce parkingowe na 4 zatrudnionych.

**§ 16.** W zakresie zasad kształtowania zabudowy i wskaźników zagospodarowania terenu, maksymalnej i minimalnej intensywności zabudowy jako wskaźnika powierzchni całkowitej zabudowy w odniesieniu do powierzchni działki budowlanej, minimalnego udziału procentowego powierzchni biologicznie czynnej w odniesieniu do powierzchni działki budowlanej, maksymalnej wysokości zabudowy, minimalnej liczby miejsc do parkowania i sposobu ich realizacji oraz linii zabudowy i gabarytów obiektów na terenach zabudowy usługowej lub sportu i rekreacji, oznaczonych symbolami: **1U/US**, **2U/US** ustala się:

- 1) dopuszczenie lokalizacji:
- a) budynków usługowych, w tym na terenie **2U/US** w szczególności usług oświaty,
  - b) wyłącznie usług nieuciążliwych,
  - c) budynków i budowli rekreacyjno-sportowych,
  - e) urzędzeń budowlanych,
  - f) wiat,
  - g) infrastruktury technicznej;
- 2) sytuowanie budynków lub wiat zgodnie z wyznaczonymi na rysunku planu liniami zabudowy;
- 3) dachy płaskie;
- 4) wysokość zabudowy:
- a) budynków– do dwóch kondygnacji nadziemnych oraz nie więcej niż 12 m,
  - b) budowli do 8 m;
- 5) powierzchnię zabudowy działki budowlanej nie większą niż 30%;
- 6) intensywność zabudowy jako wskaźnik powierzchni całkowitej zabudowy w odniesieniu do powierzchni działki budowlanej: od 0,01 do 0,6;
- 7) powierzchnię terenu biologicznie czynną nie mniejszą niż 40% działki budowlanej;
- 8) powierzchnię działki budowlanej nie mniejszą niż 1500 m<sup>2</sup>, przy czym dopuszcza się wydzielenie mniejszych działek budowlanych dla obiektów infrastruktury technicznej lub powiększenia sąsiedniej nieruchomości;

9) z zastrzeżeniem § 33 pkt 6 lokalizację miejsc parkingowych w ilości nie mniejszej niż 1 miejsce parkingowe na 100 m<sup>2</sup> powierzchni użytkowej usług.

§ 17. W zakresie zasad kształtowania zabudowy i wskaźników zagospodarowania na terenie sportu i rekreacji, oznaczonym symbolem **US** ustala się:

- 1) lokalizację inwestycji celu publicznego w zakresie:
  - a) publicznej plaży,
  - b) plenerowych budowli sportowo-rekreacyjnych, w tym: placów zabaw, siłowni zewnętrznych, wież widokowych i innych,
  - c) urządzeń budowlanych;
- 2) dopuszczenie lokalizacji: obiektów i sieci infrastruktury technicznej;
- 3) wysokość obiektów budowlanych do 8 m;
- 4) powierzchnię biologicznie czynną nie mniejszą niż 40% powierzchni działki budowlanej.

§ 18. W zakresie zasad kształtowania zabudowy i wskaźników zagospodarowania terenów rolniczych, oznaczonych na rysunku planu symbolami: **1R, 2R, 3R, 4R, 5R, 6R, 7R, 8R, 9R, 10R, 11R, 12R, 13R, 14R, 15R, 16R, 17R, 18R, 19R, 20R, 21R, 22R, 23R, 24R, 25R, 26R, 27R, 28R, 29R** ustala się:

- 1) zachowanie rolniczego sposobu użytkowania;
- 2) dopuszczenie lokalizacji:
  - a) infrastruktury technicznej,
  - b) dróg dojazdowych do gruntów rolnych,
  - c) zadrzewień śródpolnych, o charakterze krajobrazowym i wiatrochronnym, z zastrzeżeniem § 32 pkt 1 lit. a piąty tiret,
  - d) budowli rolniczych o wysokości do 2,5 m, z wyłączeniem obszaru na terenie **4R** objętego zakazami, o których mowa w § 6 pkt 1 w zasięgu 100m od linii brzegowej Jeziora Żnińskiego Małego;
- 3) zakaz lokalizacji wiat.

§ 19. W zakresie zasad kształtowania zabudowy i wskaźników terenów rolniczych łąk i pastwisk, oznaczonych na rysunku planu symbolami: **1RZ, 2RZ** ustala się:

- 1) zachowanie:
  - a) rolniczego użytkowania terenu, w tym łąk i pastwisk,
  - b) zieleni naturalnej, w tym zadrzewień o charakterze śródpolnym, krajobrazowym i nadwodnym;
- 2) dopuszczenie lokalizacji:
  - a) dróg dojazdowych do gruntów rolnych,
  - b) urządzeń wodnych,
  - c) sieci infrastruktury technicznej,
  - d) zadrzewień śródpolnych o charakterze krajobrazowym;
- 3) zakaz lokalizacji obiektów budowlanych niewymienionych w pkt 2.

§ 20. W zakresie zasad kształtowania zabudowy i wskaźników zagospodarowania na terenach zieleni nieurządzonej, oznaczonych symbolami: **1ZO, 2ZO, 3ZO** ustala się:

- 1) lokalizację zieleni naturalnej;
- 2) dopuszczenie lokalizacji:
  - a) ciągów pieszych,
  - b) ścieżek rowerowych,

- c) obiektów i sieci infrastruktury technicznej;
- 3) powierzchnię biologicznie czynną nie mniejszą niż 90% powierzchni działki budowlanej.

§ 21. W zakresie zasad kształtowania zabudowy i wskaźników zagospodarowania terenów zieleni urządzonej, oznaczonych symbolami: **1ZP, 2ZP, 3ZP, 4ZP, 5ZP** ustala się:

- 1) zagospodarowanie terenu zielenią urządzoną;
- 2) dopuszczenie lokalizacji:
  - a) ciągów pieszych,
  - b) ścieżek rowerowych,
  - c) pomników,
  - d) zbiorników wodnych,
  - e) infrastruktury technicznej;
- 3) wysokość obiektów budowlanych do 6 m;
- 4) powierzchnię biologicznie czynną nie mniejszą niż 70% powierzchni działki budowlanej.

§ 22. W zakresie zasad kształtowania zabudowy i wskaźników zagospodarowania terenów wód powierzchniowych śródlądowych, oznaczonych symbolami: **1WS, 2WS, 3WS, 4WS, 5WS, 6WS, 7WS, 8WS, 9WS** ustala się:

- 1) zachowanie wód powierzchniowych śródlądowych z dopuszczeniem przebudowy i rozbudowy;
- 2) dopuszczenie lokalizacji:
  - a) urządzeń wodnych,
  - b) infrastruktury technicznej.

§ 23. W zakresie zasad kształtowania zabudowy i wskaźników zagospodarowania terenów dróg publicznych klasy ekspresowej, oznaczonych symbolami: **1KD-S i 2KD-S** ustala się:

- 1) lokalizację urządzeń infrastruktury drogowej, zgodnie z przepisami odrębnymi;
- 2) dopuszczenie lokalizacji infrastruktury technicznej;
- 3) zakaz lokalizacji miejsc postojowych.

§ 24. W zakresie zasad kształtowania zabudowy i wskaźników zagospodarowania terenów dróg publicznych klasy zbiorczej, oznaczonych symbolami: **1KD-Z, 2KD-Z, 3KD-Z, 4KD-Z** ustala się:

- 1) lokalizację:
  - a) urządzeń infrastruktury drogowej, zgodnie z przepisami odrębnymi,
  - b) infrastruktury technicznej;
- 2) zakaz lokalizacji miejsc postojowych.

§ 25. W zakresie zasad kształtowania zabudowy i wskaźników zagospodarowania terenów dróg publicznych klasy dojazdowej, oznaczonych symbolami: **1KD-D, 2KD-D, 3KD-D** ustala się:

- 1) lokalizację:
  - a) urządzeń infrastruktury drogowej, zgodnie z przepisami odrębnymi,
  - b) infrastruktury technicznej;
- 2) dopuszczenie lokalizacji:
  - a) miejsc postojowych,
  - b) zieleni urządzonej, w szczególności dla ekspozycji zabytkowej kapliczki oznaczonej jako akcent urbanistyczny na terenie **1KD-D**;
- 3) zakaz przebudowy, rozbudowy i nadbudowy istniejących budynków na terenie **2KD-D**.



§ 26. W zakresie zasad kształtowania zabudowy i wskaźników zagospodarowania terenów publicznych ciągów pieszych lub rowerowych, oznaczonych symbolami: **1KDxr, 2KDxr, 3KDxr, 4KDxr, 5KDxr** ustala się:

- 1) lokalizację urządzeń infrastruktury drogowej dla pieszych lub rowerów;
- 2) dopuszczenie lokalizacji:
  - a) sieci i urządzeń infrastruktury technicznej,
  - b) zieleni urządzonej.

§ 27. W zakresie zasad kształtowania zabudowy i wskaźników zagospodarowania terenów dróg wewnętrznych, oznaczonych symbolami: **1KDW, 2KDW, 3KDW, 4KDW, 5KDW, 6KDW, 7KDW, 8KDW, 9KDW, 10KDW, 11KDW, 12KDW, 13KDW, 14KDW, 15KDW, 16KDW, 17KDW, 18KDW, 19KDW, 20KDW, 21KDW, 22KDW, 23KDW, 24KDW, 25KDW, 26KDW, 27KDW, 28KDW, 29KDW, 30KDW, 31KDW, 32KDW, 33KDW** ustala się lokalizację:

- 1) urządzeń infrastruktury drogowej;
- 2) infrastruktury technicznej.

§ 28. W zakresie zasad kształtowania zabudowy i wskaźników zagospodarowania terenu infrastruktury technicznej - kanalizacja, oznaczonego symbolem **K** ustala się:

- 1) lokalizację urządzeń infrastruktury technicznej kanalizacji, w szczególności przepompowni ścieków;
- 2) minimalną powierzchnię terenu biologicznie czynną - 0% powierzchni działki budowlanej;
- 3) wysokość obiektów nie większą niż 8 m.

§ 29. W zakresie zasad kształtowania zabudowy i wskaźników zagospodarowania terenu infrastruktury technicznej - wodociągi, oznaczonego symbolem **W** ustala się:

- 1) lokalizację urządzeń infrastruktury technicznej wodociągowej, w szczególności kontenerowej pompowni wody;
- 2) minimalną powierzchnię terenu biologicznie czynną - 0% powierzchni działki budowlanej;
- 3) wysokość obiektów nie większą niż 3 m.

§ 30. W zakresie granic i sposobów zagospodarowania terenów lub obiektów podlegających ochronie na podstawie przepisów odrębnych, terenów górniczych, obszarów szczególnego zagrożenia powodzią, obszarów osuwania się mas ziemnych, krajobrazów priorytetowych określonych w audycie krajobrazowym oraz w planach zagospodarowania przestrzennego województwa:

- 1) na terenach, oznaczonych symbolami: **3ZO, US, 4WS** na rysunku planu, oznaczono zasięg:
  - a) obszaru szczególnego zagrożenia powodzią, na którym prawdopodobieństwo wystąpienia powodzi jest wysokie i wynosi raz na 10 lat ( $p=10\%$ ),
  - b) obszaru szczególnego zagrożenia powodzią, na którym prawdopodobieństwo wystąpienia powodzi jest średnie i wynosi raz na 100 lat ( $p=1\%$ ),
  - c) obszaru narażonego na niebezpieczeństwo powodzi, na którym prawdopodobieństwo wystąpienia powodzi jest niskie i wynosi raz na 500 lat ( $p=0,2\%$ );
- 2) na obszarach szczególnego zagrożenia powodzią, o których mowa w pkt 1 lit. a i b, obowiązują zakazy zgodnie z przepisami odrębnymi;
- 3) dopuszcza się zagospodarowanie terenów na obszarze szczególnego zagrożenia powodzią wyłącznie przy spełnieniu wymagań wynikających z przepisów odrębnych oraz z zastrzeżeniem pkt 4;
- 4) nakazuje się lokalizację naziemnych elementów infrastruktury technicznej wraz z dostępem do obsługi koniecznej w przypadku powodzi z uwzględnieniem rzędnej wód powodziowych o prawdopodobieństwie wystąpienia powodzi wynoszącym 1% (raz na 100 lat).

§ 31. W zakresie szczegółowych zasad i warunków scalania i podziału nieruchomości:

- 1) w planie nie wskazuje się terenów do objęcia scaleniem i podziałem, zgodnie z przepisami odrębnymi;

2) dopuszcza się scalenie i podział nieruchomości, przy czym ustala się:

a) minimalną powierzchnię działki na terenach o symbolu:

- **MW, MN, MN/U, U, UT:** 1000 m<sup>2</sup>,
- **U/US, U/P:** 1500 m<sup>2</sup>,
- **P:** 2000 m<sup>2</sup>,

b) szerokość frontu nowo wydzielonej działki - nie mniejszą niż 20 m,

c) kąt położenia granic działek w stosunku do przyległego pasa drogowego w przedziale 70° - 110°.

**§ 32.** W zakresie szczególnych warunków zagospodarowania terenów oraz ograniczeń w ich użytkowaniu ustala się:

1) uwzględnienie w zagospodarowaniu terenów i zabudowie ograniczeń wynikających z przebiegu sieci i lokalizacji obiektów infrastruktury technicznej zgodnie z przepisami odrębnymi oraz ustaleniami planu, w tym w szczególności:

a) na terenach: **9R, 10R, 2KD-Z, 27MN** - zasięgu oznaczonej na rysunku planu strefy bezpieczeństwa od rurociągu produktów naftowych DN 250 o szerokości 12 m, tj. po 6 m od osi rurociągu na stronę, w której:

- nakazuje się zachowanie dostępu eksploatacyjnego o szerokości 6 m, tj. po 3 m na stronę od osi rurociągu produktów naftowych oraz o szerokości 2 m, tj. po 1 m na stronę od osi linii światłowodowej,
- nakazuje się prowadzenie wszelkich inwestycji podziemnych i naziemnych zgodnie z przepisami odrębnymi,
- zakazuje się lokalizacji budowli, ogrodzeń, miejsc parkingowych, z wyłączeniem infrastruktury technicznej, lokalizowanej na zasadach określonych w przepisach odrębnych,
- zakazuje się składowania materiałów,
- zakazuje się sadzenia drzew w odległości mniejszej niż 5m od rurociągu,

b) zasięgu pasów technologicznych wzdłuż linii elektroenergetycznych, w których zakazuje się sadzenia roślinności wysokiej i o rozbudowanym systemie korzeniowym oraz obowiązuje szerokość pasa wycinki podstawowej drzew zgodnie z przepisami odrębnymi, przy czym dla linii elektroenergetycznych:

- napowietrznych SN 15kV - szerokość pasa technologicznego wynosi 14 m, tj. po 7 m od osi linii na stronę, zgodnie z rysunkiem planu,
- napowietrznych nn 0,4kV - szerokość pasa technologicznego wynosi 7 m, tj. po 3,5 m od osi linii na stronę,
- podziemnych kablowych SN 15kV i nn 0,4kV - szerokość pasa technologicznego wynosi 0,5 m, tj. po 0,25 m od osi linii na stronę;

2) na terenach: **2R, 1KDW, 1KD-D, 3KDW, 1MN** zasięg strefy ochrony OZE dla istniejących elektrowni na działkach nr 8, 24 obr. Bożejewiczki i 271/2 obr. Sarbinowo, który obejmuje maksymalny obszar uciążliwości akustycznych od projektowanych elektrowni wyznaczony izofoną, odpowiadającą dopuszczalnemu poziomowi hałasu w środowisku od obiektów i działalności, nie będącej drogą lub linią kolejową, dla terenów zabudowy zagrodowej w porze nocnej;

3) w strefie ochronnej OZE zakaz lokalizacji:

- a) obiektów budowlanych przeznaczonych na stały pobyt ludzi,
- b) obiektów budowlanych zakłócających pracę elektrowni wiatrowych,
- c) zieleni wysokiej wzdłuż dróg,
- d) stawów i oczek wodnych;

- 4) nakaz zachowania istniejącego systemu melioracyjnego i urządzeń drenarskich, z dopuszczeniem przebudowy i rozbudowy, przy czym przy przebudowie należy zapewnić rozwiązania zastępcze, zgodnie z przepisami odrębnymi;
- 5) zakaz lokalizacji budynków na terenach dróg publicznych i wewnętrznych oraz na terenach o symbolach: **KDxr, R, RZ, WS, ZO, ZP, US, K.**

§ 33. W zakresie zasad rozbudowy i budowy systemów komunikacji ustala się:

1) dla dróg publicznych oznaczonych symbolem:

- a) **KD-S** – klasę ekspresową,
- b) **KD-Z** – klasę zbiorczą,
- c) **KD-D** - klasę dojazdową;

2) szerokość dróg publicznych i wewnętrznych, zgodnie z rysunkiem planu:

- a) **1KD-S** – od 85,2 m do 150 m,
- b) **2KD-S** – od 90 m do 215 m,
- c) **1KD-Z** – od 13,5 m do 24 m,
- d) **2KD-Z** – od 17,3 m do 27,1 m,
- e) **3KD-Z** – od 10,3 m do 15,2 m,
- f) **4KD-Z** – od 20,1 m do 22,2 m,
- g) **1KD-D** – od 7,8 m do 16,6 m,
- h) **2KD-D** – od 10 m do 18,2 m,
- i) **3KD-D** – od 7,4 m do 13,9 m,
- j) **1KDxr** - od 3,5 m do 11,4 m,
- k) **2KDxr** - od 3,5 m do 7,1 m,
- l) **3KDxr** - od 3,6 m do 9 m,
- m) **4KDxr** - od 12 m do 12,5 m,
- n) **5KDxr** - od 6,8 m do 15 m,
- o) **1KDW** – od 7,5 m do 8,1 m,
- p) **2KDW** – od 4,5 m do 11,9 m,
- q) **3KDW** – od 4,7 m do 6,1 m,
- r) **4KDW** – 5 m,
- s) **5KDW** – 5 m,
- t) **6KDW** – 4,5 m,
- u) **7KDW** – od 4,7 m do 15,9 m,
- v) **8KDW** – od 9,2 m do 32,7 m,
- w) **9KDW** – od 10 m do 12 m,
- x) **10KDW** – od 6,6 m do 14,4 m,
- y) **11KDW** – od 5 m do 9 m,
- z) **12KDW** – 6 m,
- aa) **13KDW** – od 6,4 m do 8,2 m,
- bb) **14KDW** – od 6 m do 11,4 m,

- cc) **15KDW** – od 4,8 m do 9,7 m,
- dd) **16KDW** – od 5,3 m do 7,8 m,
- ee) **17KDW** – od 8,4 m do 9 m,
- ff) **18KDW** – od 8,1 m do 12,6 m,
- gg) **19KDW** – od 8,2 m do 18,9 m,
- hh) **20KDW** – od 6,5 m do 10,3 m,
- ii) **21KDW** – od 5 m do 7,9 m,
- jj) **22KDW** – 7 m,
- kk) **23KDW** – od 8 m do 23,7 m,
- ll) **24KDW** – od 7,5 m do 9 m,
- mm) **25KDW** – od 6,6 m do 7,8 m,
- nn) **26KDW** – od 8,5 m do 8,8 m,
- oo) **27KDW** – od 3,9 m do 11,1 m,
- pp) **28KDW** – od 6,4 m do 8,2 m,
- qq) **29KDW** – od 5,5 m do 6 m,
- rr) **30KDW** – od 5,1 m do 5,6 m,
- ss) **31KDW** – od 7 m do 14,4 m,
- tt) **32KDW** – od 9,5 m do 9,6 m,
- uu) **33KDW** – od 7,4 m do 9 m, przy czym dodatkowo zastosowano trójkąty widoczności i poszerzenia na skrzyżowaniach węzłach drogowych;

- 3) powiązanie dróg publicznych z układem drogowym poza planem;
- 4) obsługę komunikacyjną terenów z dróg publicznych, w tym poprzez drogi wewnętrzne i dojazdy;
- 5) lokalizację miejsc przeładunku i postoju w granicach własnej działki dla obsługi obiektów i terenów samochodami ciężarowymi lub rolniczymi w ilości wynikającej z potrzeb planowanej funkcji;
- 6) zasady lokalizacji miejsc parkingowych:
  - a) zapewnienie odpowiedniej liczby miejsc parkingowych zaspokajających potrzeby w zakresie parkowania i postoju samochodów zgodnie z ustaleniami planu, w tym zapewnienie odpowiedniej ilości miejsc dla pojazdów zaopatrzonych w kartę parkingową, zgodnie z przepisami odrębnymi,
  - b) sumaryczną ilość miejsc parkingowych w budynkach wielofunkcyjnych,
  - c) lokalizację miejsc parkingowych w granicach nieruchomości, do której inwestor posiada tytuł prawny, wliczając w to miejsca parkingowe w garażach.

**§ 34. W zakresie zasad rozbudowy i budowy systemów infrastruktury technicznej:**

- 1) dopuszcza się roboty budowlane w zakresie infrastruktury technicznej, w tym w szczególności: sieci wodociągowej, kanalizacyjnej, gazowej, elektroenergetycznej i telekomunikacyjnej;
- 2) ustala się:
  - a) zachowanie dostępu do sieci, zgodnie z przepisami odrębnymi,
  - b) zachowanie odległości między przewodami i urządzeniami infrastruktury technicznej oraz innymi obiektami budowlanymi, zgodnie z przepisami odrębnymi i zasadami wiedzy technicznej,
  - c) powiązanie planowanych sieci i obiektów infrastruktury technicznej z siecią istniejącą w obszarze objętym planem oraz na terenach przyległych;
- 3) ustala się zaopatrzenie w wodę ze zbiorczej sieci wodociągowej;

- 4) ustala się zagospodarowanie lub odprowadzenie wód opadowych i roztopowych, zgodnie z przepisami odrębnymi;
- 5) ustala się odprowadzenie ścieków bytowych i przemysłowych do zbiorczej sieci kanalizacji sanitarnej, przy czym do czasu budowy kanalizacji dopuszcza się:
  - a) odprowadzenie ścieków do zbiorników bezodpływowych na nieczystości ciekłe,
  - b) wyłącznie na terenach: **6MN/U, 7MN/U, 26RM, 27RM, 28RM, 31RM** lokalizację przydomowych oczyszczalni ścieków, zgodnie z przepisami odrębnymi;
- 6) ustala się w zakresie sieci elektroenergetycznych:
  - a) zachowanie linii i urządzeń elektroenergetycznych, z dopuszczeniem przebudowy i rozbudowy,
  - b) dopuszczenie budowy linii elektroenergetycznych średniego lub niskiego napięcia,
  - c) dopuszczenie budowy nowych stacji transformatorowych słupowych lub małogabarytowych, a dla lokalizacji nowej stacji małogabarytowej:
    - nie obowiązują wyznaczone na rysunku planu linie zabudowy,
    - dopuszczenie wydzielenia działki budowlanej o powierzchni nie mniejszej niż 40 m<sup>2</sup>,
    - wysokość obiektu budowlanego nie większą niż 3,5 m,
    - dachy strome dwuspadowe o kącie nachylenia do 35°,
    - minimalną powierzchnię biologicznie czynną – 0% powierzchni działki budowlanej;
- 7) w zakresie sieci gazowej ustala się:
  - a) zaopatrzenie w gaz zgodnie z przepisami odrębnymi,
  - b) dopuszczenie lokalizacji gazociągów niskiego lub średniego ciśnienia;
- 8) dopuszczenie lokalizacji rurociągów solankowych i rurociągów wody technologicznej oraz niezbędnych urządzeń infrastruktury technicznej do obsługi kopalni na złożu soli kamiennej „Damasławek” w zasięgu wyznaczonej na rysunku planu granicy rozmieszczenia inwestycji celu publicznego o znaczeniu ponadlokalnym na terenach o innym przeznaczeniu, oznaczonych symbolami: **9R, 10R, 2KD-Z**.

§ 35. Nie ustala się zasad tymczasowego zagospodarowania, urządzenia i użytkowania terenów.

§ 36. Ustala się stawkę, o której mowa w art. 36 ust. 4 ustawy o planowaniu i zagospodarowaniu przestrzennym, w wysokości 30 %.

§ 37. Wykonanie uchwały powierza się Burmistrzowi Żnina.

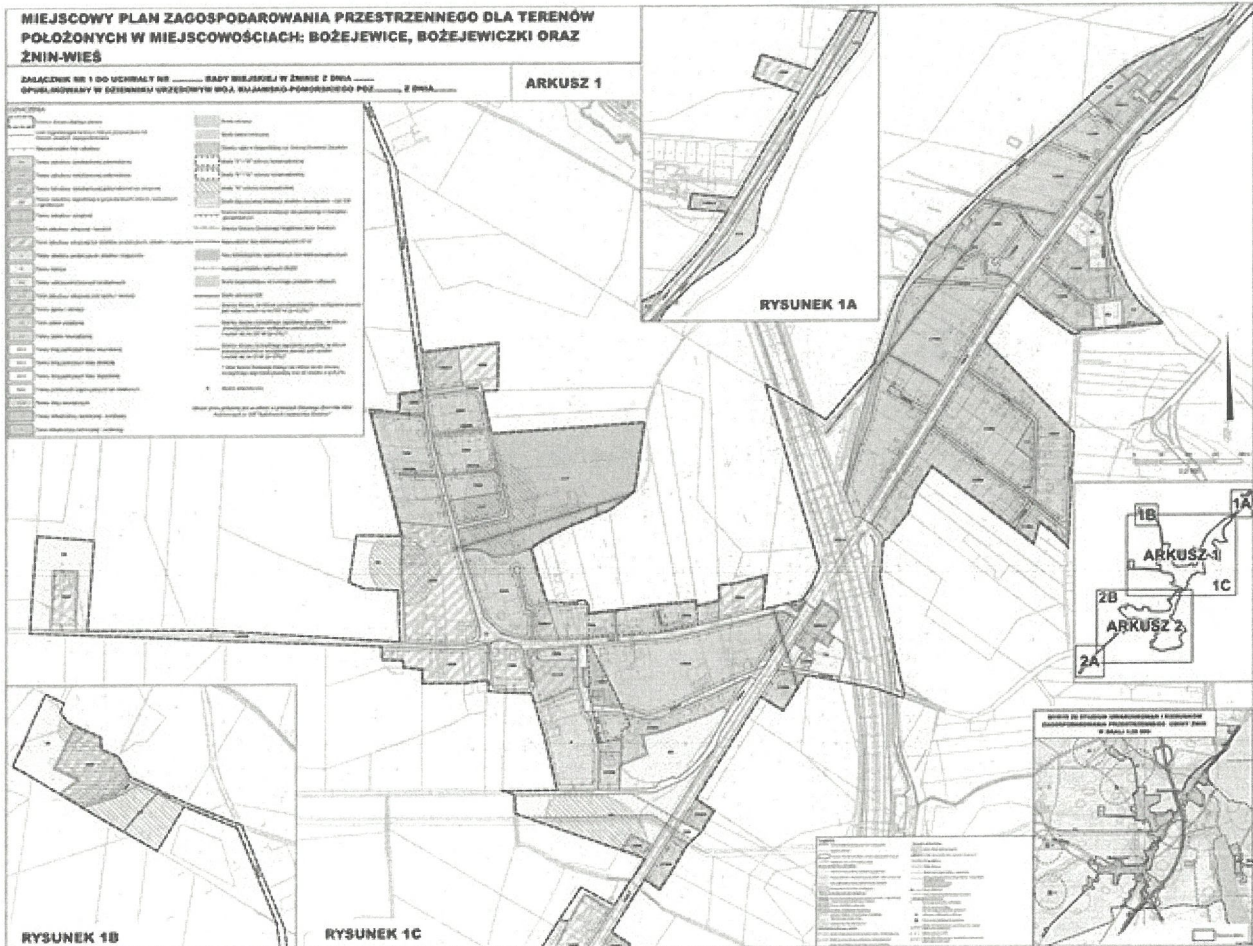
§ 38. Uchwała wchodzi w życie po upływie 14 dni od daty jej ogłoszenia w Dzienniku Urzędowym Województwa Kujawsko-Pomorskiego.

PRZEWODNICZĄCY RADY

**Idzi Mądry**

Załącznik Nr 1 do uchwały Nr III/17/2024  
Rady Miejskiej w Żninie  
z dnia 26 czerwca 2024 r.

### Rysunek planu





Załącznik Nr 2 do uchwały Nr III/17/2024  
Rady Miejskiej w Żninie  
z dnia 26 czerwca 2024 r.

**Rozstrzygnięcie Rady Miejskiej w Żninie  
o sposobie rozpatrzenia uwag wniesionych do projektu miejscowego planu zagospodarowania  
przestrzennego dla terenów położonych w miejscowościach: Bożejewice, Bożejewiczki oraz Żnin-Wieś**

Na podstawie art. 20 ust. 1 ustawy z dnia 27 marca 2003 r. o planowaniu i zagospodarowaniu przestrzennym (Dz. U. z 2023 r. poz. 977, z późn. zm.) Rada Miejska w Żninie rozstrzyga, co następuje:

**§ 1.** Podczas wyłożenia do publicznego wglądu projektu planu w terminie od dnia 28.10.2022 r. do 28.11.2022 r. oraz w terminie składania uwag - do dnia 14.12.2022 r. zgłoszona została jedna uwaga, która została uwzględniona przez Burmistrza Żnina.

**§ 2.** Podczas II wyłożenia do publicznego wglądu projektu planu w terminie od dnia 13.10.2023 r. do 14.11.2023 r. oraz w terminie składania uwag - do dnia 29.11.2023 r. nie zgłoszono żadnej uwagi.

**§ 3.** Podczas III wyłożenia do publicznego wglądu projektu planu w terminie od dnia 23.02.2024 r. do 25.03.2024 r. oraz w terminie składania uwag - do dnia 08.04.2024 r. zgłoszona została jedna uwaga, która została uwzględniona przez Burmistrza Żnina.



**Rozstrzygnięcie Rady Miejskiej w Żninie o sposobie realizacji, zapisanych w miejscowym planie zagospodarowania przestrzennego dla terenów położonych w miejscowościach: Bożejewice, Bożejewiczki oraz Żnin-Wieś, inwestycji z zakresu infrastruktury technicznej, które należą do zadań własnych gminy oraz o zasadach ich finansowania.**

Na podstawie art. 20 ust.1 ustawy z 27 marca 2003 r. o planowaniu i zagospodarowaniu przestrzennym (Dz. U. z 2023 r., poz. 977, z późn. zm.) Rada Miejska w Żninie rozstrzyga, co następuje:

**§ 1. Sposób realizacji dopuszczonych w planie inwestycji z zakresu infrastruktury technicznej:**

- 1) Zadania w zakresie realizacji przewidzianych dróg publicznych będą realizowane zgodnie z miejscowym planem zagospodarowania przestrzennego oraz zgodnie z obowiązującymi przepisami, w tym m.in. ustawą prawo budowlane, ustawą o zamówieniach publicznych, samorządzie gminnym, gospodarce komunalnej, o ochronie środowiska i o szczególnych zasadach przygotowania i realizacji inwestycji w zakresie dróg publicznych.
- 2) Zadania w zakresie infrastruktury technicznej prowadzić będą właściwe przedsiębiorstwa, w kompetencji których leży rozwój sieci: wodociągowej, kanalizacji sanitarnej i deszczowej, energetycznej, gazociągowej, zgodnie z miejscowym planem zagospodarowania przestrzennego oraz na podstawie przepisów odrębnych. Zadania w zakresie gospodarki odpadami realizowane będą zgodnie z regulaminem utrzymania czystości i porządku na terenie gminy Żnin oraz na podstawie przepisów odrębnych. Inwestycje w zakresie przesyłania i dystrybucji paliw gazowych, energii elektrycznej realizowane będą w sposób określony w prawie energetycznym.
- 3) Za podstawę przyjęcia do realizacji zadań określonych w miejscowym planie zagospodarowania przestrzennego, które należą do zadań własnych gminy, stanowić będą zapisy uchwał budżetowych Rady Miejskiej w Żninie.
- 4) Określenie terminów przystąpienia i zakończenia realizacji tych zadań ustalone będzie według kryteriów i zasad przyjętych przy konstruowaniu uchwał budżetowych Rady Miejskiej w Żninie.

**§ 2. Finansowanie inwestycji będzie odbywać się poprzez:**

- 1) wydatki z budżetu gminy;
- 2) współfinansowanie środkami zewnętrznymi, poprzez budżet gminy – w ramach m.in.:
  - a) dotacji unijnych,
  - b) dotacji samorządu województwa,
  - c) dotacji i pożyczek z funduszy celowych,
  - d) kredytów i pożyczek bankowych,
  - e) innych środków zewnętrznych;
- 3) udział inwestorów w finansowaniu w ramach porozumień o charakterze cywilno – prawnym lub w formie partnerstwa publiczno – prywatnego – „PPP”, a także właścicieli nieruchomości.

Załącznik Nr 4 do uchwały Nr III/17/2024  
Rady Miejskiej w Żninie  
z dnia 26 czerwca 2024 r.  
Zalacznik4.gml

**Dane przestrzenne**

## Uzasadnienie

Teren objęty miejscowym planem zagospodarowania przestrzennego stanowi obszar o powierzchni ok. 150 ha, obejmuje zabudowę zagrodową i mieszkaniową wsi Bożejewice, Bożejewiczki oraz Żnin Wieś, w granicach określonych na rysunku planu.

Na obszarze objętym planem ustala się przeznaczenie pod:

- 1) **MN** - tereny zabudowy mieszkaniowej jednorodzinnej;
- 2) **MN/U** - tereny zabudowy mieszkaniowej jednorodzinnej lub usługowej;
- 3) **MW** - tereny zabudowy mieszkaniowej wielorodzinnej;
- 4) **RM** - tereny zabudowy zagrodowej w gospodarstwach rolnych, hodowlanych i ogrodniczych;
- 5) **U** - tereny zabudowy usługowej;
- 6) **UT** - tereny zabudowy usługowej - turystyki;
- 7) **U/US** - teren zabudowy usługowej oraz sportu i rekreacji;
- 8) **US** - teren sportu i rekreacji;
- 9) **U/P** - tereny zabudowy usługowej lub obiektów produkcyjnych, składów i magazynów;
- 10) **P** - teren obiektów produkcyjnych, składów i magazynów;
- 11) **R** - tereny rolnicze;
- 12) **RZ** - tereny rolnicze łąk i pastwisk;
- 13) **WS** - tereny wód powierzchniowych śródlądowych;
- 14) **ZO** - tereny zieleni naturalnej;
- 15) **ZP** - tereny zieleni urządzonej;
- 16) **KD-S** - tereny drogi publicznej klasy ekspresowej;
- 17) **KD-Z** - tereny dróg publicznych klasy zbiorczej;
- 18) **KD-D** - tereny dróg publicznych klasy dojazdowej;
- 19) **KDxr** - tereny publicznych ciągów pieszych lub rowerowych;
- 20) **KDW** - tereny dróg wewnętrznych;
- 21) **K** - teren infrastruktury technicznej – kanalizacja;
- 22) **W** - teren infrastruktury technicznej – wodociągi.

Stosownie do przepisu art. 14 ust. 5 ustawy o planowaniu i zagospodarowaniu przestrzennym (Dz. U. z 2023 r. poz. 977, z późn. zm.), podjęcie uchwały o przystąpieniu do sporządzenia planu, poprzedzone zostało wykonaniem analiz dotyczących zasadności przystąpienia do sporządzenia planu i stopnia zgodności przewidywanych rozwiązań z ustaleniami obowiązującego Studium uwarunkowań i kierunków zagospodarowania przestrzennego gminy Żnin. W ustaleniach studium uwarunkowań i kierunków zagospodarowania przestrzennego gminy Żnin dla obszaru planu ustalono kierunek zagospodarowania przestrzennego - tereny zabudowy wiejskiej i tereny rolnicze, a w zakresie komunikacji wskazano drogę ekspresową S5, drogi zbiorcze oraz ważniejsze drogi lokalne i dojazdowe. Część obszaru jest położona w granicach stref ochrony konserwatorskiej i archeologicznej, a większość obszaru planu jest położona w zasięgu 10 – krotności wysokości istniejących elektrowni wiatrowych. Przez obszar planu przebiega rurociąg naftowy DN 250 ze strefa ochronną o szerokości 12m. Wzdłuż dawnej drogi krajowej nr 5 oraz na przebiegu dawnej kolejki wąskotorowej wyznaczono trasy rowerowe.

Ustalenia planu miejscowego nie naruszają zapisów Studium uwarunkowań i kierunków zagospodarowania przestrzennego gminy Żnin (Uchwała Rady Miejskiej w Żninie Nr XXVIII/305/2020 z dnia 29 grudnia 2020 r.).

Ustalenia miejscowego planu zagospodarowania przestrzennego w miejscowościach: Bożejewice, Bożejewiczki oraz Żnin-Wieś realizują wymagania określone w art. 1 ust. 2-4 ustawy z dnia 27 marca 2003 r. o planowaniu i zagospodarowaniu przestrzennym, zwanej dalej „ustawą”.

Plan miejscowy uwzględnia, określone w art. 1 ust. 2 pkt 1-2 ustawy, wymagania ład przestrzennego, w tym urbanistyki i architektury, oraz walory architektoniczne i krajobrazowe – kontynuuje i rozwija przeznaczenie oraz zagospodarowanie terenów przeznaczonych pod tereny zabudowy zagrodowej, mieszkaniowej i usługowej w zwartej strukturze funkcjonalno-przestrzennej wsi. Zachowana zostaje podstawowa funkcja, skala i charakter zabudowy zlokalizowanej w bezpośrednim sąsiedztwie. Na obszarze objętym zakresem niniejszej uchwały obowiązują plany miejscowe: zmiana miejscowego planu ogólnego zagospodarowania przestrzennego gminy Żnin (Uchwała nr XXIV/298/97 z 16.10.1997 r., Dz. Urz. Woj. Bydg. Nr 43, poz. 241), miejscowy plan zagospodarowania przestrzennego terenu zabudowy mieszkaniowej w Bożejewiczkach (Uchwała nr VII/166/99 z 23.09.1999 r., Dz. Urz. Woj. Kuj.-Pom. Nr 81, poz. 953), miejscowe plany zagospodarowania przestrzennego na terenie Gminy Żnin (Uchwała nr XXII/408/2001 z 5.10.2001 r., Dz. Urz. Woj. Kuj.-Pom. z 2002 r. Nr 13, poz. 246), miejscowy plan zagospodarowania przestrzennego w rejonie wsi Sarbinowo, Cerekwica, Bożejewice i Bożejewiczki (Uchwała nr XLVI/403/2010 z 31.08.2010 r., Dz. Urz. Woj. Kuj.-Pom. z 15.10.2010 Nr 156, poz. 1948).

Opracowywany projekt planu kontynuuje założenie urbanistyczne oparte o istniejącą strukturę urbanistyczną i drogi publiczne, zapewniające obsługę komunikacyjną zabudowy.

Do planu miejscowego przystąpiono w celu zachowania istniejącej zabudowy wsi oraz możliwości jej rozbudowy w strefie dziesięciokrotności wysokości od planowanych elektrowni wiatrowych. W ustawie o inwestycjach w zakresie elektrowni wiatrowych przewidziano okres 72 miesięcy od wejścia w życie ustawy – tj. do 16 lipca 2022 r., w którym dopuszcza się uchwalenie planów miejscowych przewidujących lokalizację budynku mieszkalnego albo budynku o funkcji mieszanej, w skład której wchodzi funkcja mieszkaniowa, na podstawie przepisów dotychczasowych. Planem objęto zabudowę zwartą wsi Bożejewice, Bożejewiczki, enklawy terenów przewidzianych pod zabudowę w sąsiedztwie wsi oraz fragmenty obszarów w obrębie Żnin-Wieś przylegające do dawnej drogi krajowej nr 5.

Wymogi ochrony środowiska (art. 1 ust. 2 pkt 3 ww. ustawy) spełniają zapisy §6 niniejszej uchwały oraz planowane wyposażenie terenów zabudowy w infrastrukturę wodno-ściekową.

W obszarze planu występują obszary lub obiekty wymagające ochrony dziedzictwa kulturowego i zabytków, w tym w szczególności strefy ochrony konserwatorskiej w Bożejewiczkach, zabytki wpisane do Wojewódzkiej lub Gminnej Ewidencji Zabytków oraz stanowiska archeologiczne dla których w planie wystarczono strefy ochrony konserwatorskiej (art. 1 ust. 2 pkt 4 ww. ustawy). Dla wymienionych obiektów w §7 niniejszej uchwały ustalono zasady ochrony. W Bożejewicach na dz. nr 181 istnieje zabytkowy cmentarz ewangelicki z przełomu XIX/XX w., który wg. Karty Gminnej Ewidencji Zabytków cmentarz jest nieczynny od ok. 1919 r.

Ustalenia planu, (w szczególności: zapewnienie odpowiednich parametrów projektowanej zabudowy, ustalenie dopuszczalnych poziomów hałasu w środowisku na terenie MW, MN/U, RM i MN oraz 2U/US) spełniają wymagania ochrony zdrowia oraz bezpieczeństwa ludzi i mienia, a także potrzeby osób niepełnosprawnych (art. 1 ust. 2 pkt 5 ww. ustawy). Uszczegółowienie powyższego nastąpi na etapie poszczególnych projektów budowlanych i w konsekwencji pozwoleń na budowę wydawanych na podstawie niniejszej uchwały.

Zapisy planu miejscowego wypracowano w drodze ważenia interesu publicznego i interesów prywatnych, przewidzianych w art. 1 ust. 3 ww. ustawy, biorąc pod uwagę w szczególności walory ekonomiczne przestrzeni (art. 1 ust. 2 pkt 6 ww. ustawy), prawo własności (art. 1 ust. 2 pkt 7 ww. ustawy) oraz potrzeby interesu publicznego (art. 1 ust. 2 pkt 9 ww. ustawy). Pod zabudowę zagrodową, mieszkaniową, mieszkaniowo-usługową, usługową oraz produkcyjną przeznaczone zostały grunty prywatne. W planie wprowadzono niezbędne poszerzenia pasów drogowych oraz wyznaczono nowe drogi wewnętrzne. Teren po dawnej kolejce wąskotorowej przeznaczono na drogę wewnętrzną i publiczny ciąg pieszo-rowerowy.

W obszarze objętym planem nie wystąpiły szczególne potrzeby w zakresie obronności i bezpieczeństwa państwa (art. 1 ust. 2 pkt 8 ww. ustawy).

Potrzeby w zakresie rozwoju infrastruktury technicznej (art. 1 ust. 2 pkt 10 ww. ustawy) oraz potrzebę zapewnienia odpowiedniej ilości i jakości wody, do celów zaopatrzenia ludności (art. 1 ust. 2 pkt 13 ww. ustawy) spełniają istniejące i planowane uzbrojenie zlokalizowane w przyległych pasach drogowych i na terenach o innym przeznaczeniu.

Udział społeczeństwa przy sporządzaniu projektu miejscowego planu zagospodarowania przestrzennego (art. 1 ust. 2 pkt 11 ww. ustawy) zapewniał okres zbierania wniosków w dniach od 17.12.2020 r. do 11.01.2021 r., okres wyłożenia do publicznego wglądu w dniach od 28.10.2022 r. do 28.11.2022 r. przy jednoczesnym upublicznieniu projektu na stronie internetowej bip.gminaznin.pl. Ponowne wyłożenie projektu nastąpiło w dniach od 13.10.2023 r. do 14.11.2023 r. Trzecie wyłożenie zostało dokonane w dniach od 23.02.2024 r. do 25.03.2024 r. Rozstrzygnięcie uwag zgłoszonych do projektu planu stanowi załącznik nr 2 do niniejszej uchwały.

Ponadto w celu zachowania jawności procedur planistycznych (art. 1 ust. 2 pkt 12 ww. ustawy), w czasie procedury planistycznej zainteresowani mają prawo wglądu do sporządzanego projektu planu oraz otrzymania informacji, a także wypisów i wyrysów z projektu planu.

Zlokalizowanie nowych budynków w sąsiedztwie istniejącej zabudowy w oparciu o dotychczasowy układ komunikacyjny uwzględni wymagania efektywnego gospodarowania przestrzenią, realizowane poprzez kształtowanie struktur przestrzennych przy uwzględnieniu dążenia do minimalizowania transportochłonności układu przestrzennego (art. 1 ust. 4 pkt 1 ww. ustawy). Przy projektowanym charakterze zabudowy maksymalne wykorzystanie publicznego transportu zbiorowego jako podstawowego środka transportu (art. 1 ust. 4 pkt 2 ww. ustawy) nie pełni dominującego sposobu obsługi komunikacyjnej. Obszar obsługujący w większości indywidualna komunikacja samochodowa. Teren jest obsługiwany przez transport publiczny – linię autobusową PKS, Kujawsko-Pomorski Transport Samochodowy S.A. i zapewnia połączenia do Biskupina, Budziszawia, Gąsawy, Gościeszyna, Rogowa, Szelejewa, Żnina i Bydgoszczy. Przystanek zlokalizowany jest w obszarze objętym planem we wsi Bożejewice, Bożejewiczki i na terenie miasta Żnina. Wsie Bożejewice i Bożejewiczki przylegają od bezpośrednio do węzła „Bożejewice” na drodze ekspresowej S5. Istniejące ulice we wsi stanowią również główną oś powiązań dla komunikacji pieszej i rowerowej (art. 1 ust. 4 pkt 3 ww. ustawy).

Uchwała stanowi realizację wymogu określonego w art. 1 ust. 4 pkt 4 lit. a ww. ustawy, tj. dążenia do planowania i lokalizowania nowej zabudowy na obszarach o w pełni wykształconej zwartej strukturze funkcjonalno-przestrzennej, dotyczy terenu zurbanizowanego i zakłada uzupełnienie istniejącej zabudowy.

Sporządzenie planu jest zgodne z analizą zmian w zagospodarowaniu przestrzennym Gminy Żnin, przyjętej uchwałą Rady Miejskiej w Żninie Nr LXXIX/654/2023 z dnia 30 czerwca 2023 r., z której wynika konieczność zmiany starych planów zagospodarowania przestrzennego (Uchwała nr XXIV/298/97 z 16.10.1997 r., Uchwała nr VII/166/99 z 23.09.1999 r., Uchwała nr XXII/408/2001 z 5.10.2001 r.) oraz potrzebę kontynuacji prac nad opracowywanymi miejscowymi planami zagospodarowania przestrzennego.

W projekcie planu miejscowego uwzględniono wpływ na finanse publiczne, w tym budżet gminy poprzez sporządzenie prognozy skutków finansowych, w której określono spodziewane wpływy z: podatku od gruntów i powierzchni użytkowej budynków, opłaty adiacenckiej, podatku od czynności cywilno-prawnych, renty planistycznej, a także wydatki na: wykup gruntu pod inwestycje gminne, budowę i utrzymanie infrastruktury drogowej i technicznej.

Projekt miejscowego planu zagospodarowania przestrzennego został opracowany zgodnie z obowiązującymi przepisami prawa.

Rada Miejska w Żninie podjęła Uchwałę XXV/252/2020 z dnia 23 października 2020 r. w sprawie przystąpienia do sporządzenia miejscowego planu zagospodarowania przestrzennego w miejscowościach: Bożejewice, Bożejewiczki oraz Żnin-Wieś.

Burmistrz Żnina przeprowadził procedurę sporządzania miejscowego planu zagospodarowania przestrzennego zgodnie z wymogami ustawy z dnia 27 marca 2003 r. o planowaniu i zagospodarowaniu przestrzennym, oraz ustawy z dnia 3 października 2008 r. o udostępnianiu informacji środowisku, udziale społeczeństwa w ochronie środowiska oraz ocenach oddziaływania na środowisko.

1. pismem z dnia 17.12.2020 r. wystąpił do właściwego Regionalnego Dyrektora Ochrony Środowiska oraz Państwowego Powiatowego Inspektora Sanitarnego z wnioskiem o uzgodnienie zakresu prognozy oddziaływania na środowisko i w odpowiedzi uzyskał uzgodnienie PPIS pismem nr N.NZ-42-11-24/20 z dnia 22.12.2020 r.;

2. o przystąpieniu do sporządzania miejscowego planu Burmistrz ogłosił w prasie - tygodnik lokalny „Pałuki” w dniu 17.12.2020 r., na stronie internetowej oraz przez wywieszenie obwieszczeń w gablotach Urzędu Miejskiego w Żninie, określając formę, miejsce i termin składania wniosków do planu;

3. pismem z dnia 17.12.2020 r. zawiadomił o przystąpieniu do sporządzania planu instytucje i organy właściwe do uzgadniania i opiniowania projektu planu;

4. rozpatrzył wnioski w trakcie sporządzania projektu planu;

5. sporządził projekt planu miejscowego, uwzględniając ustalenia studium uwarunkowań i kierunków zagospodarowania przestrzennego gminy Żnin;

6. dnia 15.07.2021 r. uzyskał opinię Gminnej Komisji Urbanistyczno-Architektonicznej;

7. w dniach od 02.09.2021 r. do 23.03.2022 r. opiniował i uzgadniał projekt planu, stosownie do jego zakresu, z organami właściwymi do opiniowania i uzgadniania miejscowych planów zagospodarowania przestrzennego, w szczególności wojewodą, zarządem województwa, zarządem powiatu, właściwym wojewódzkim konserwatorem zabytków, organami właściwymi do uzgadniania projektu planu, właściwymi terytorialnie organami wojskowymi, bezpieczeństwa państwa oraz właściwymi zarządami dróg, organami geologicznymi, regionalnym dyrektorem ochrony środowiska, wojewódzkim inspektorem sanitarnym;

8. w projekcie planu uwzględniono uwagi i zastrzeżenia złożone na etapie opiniowania i uzgadniania;

9. w dniu 05.09.2022 r. otrzymał decyzję Ministra Środowiska nr DNI.tr.602.165.2022 w sprawie zgody na zmianę przeznaczenia gruntów rolnych klasy III o łącznej powierzchni 9,7296 ha na cele nierolnicze i nieleśne; Minister nie wyraził zgodny na przeznaczenie na cele nierolnicze gruntów rolnych klasy III na działkach nr 21/5 i 22/2 obr. Bożejewice oraz na dz. nr 29 obręb Bożejewiczki;

10. na skutek decyzji Ministra dot. braku zgody na zmianę przeznaczenie gruntów klasy III oraz w związku z wydanymi decyzjami administracyjnymi (dotyczącymi lokalizacji pompowni wody na dz. nr 227/15 i 271/1 obr. Bożejewiczki oraz pozwolenia na budowę domu jednorodzinnego i wyłączenia gruntów klasy III o powierzchni 0,0817 ha z produkcji rolnej na dz. 134/8 obr. Bożejewiczki) wprowadzono zmiany w projekcie planu i ponowiono uzgodnienie z zarządcą dróg powiatowych;

11. w dniach od 28.10.2022 r. do 28.11.2022 r. wyłożył projekt planu wraz z prognozą oddziaływania na środowisko do publicznego wglądu, a o wyłożeniu ogłosił w miejscowej prasie (tygodnik lokalny „Pałuki” w dniu 20.10.2022 r. ), a także poprzez wywieszenie obwieszczeń w gablotach Urzędu Miejskiego w Żninie oraz zapewnił informację o wyłożonym projekcie;

12. w dniu 22.11.2022 r. zorganizował dyskusję publiczną nad przyjętymi w projekcie planu rozwiązaniami;

13. przyjmował uwagi do planu w terminie do 14.12.2022 r.; w wyznaczonym terminie wpłynęła 1 uwaga, która została uwzględniona;

14. wprowadził zmiany w projekcie planu i ponowił uzgodnienie w niezbędnym zakresie, tj. uzgodnienie z Zarządcą Dróg Powiatowych;

15. w dniach od 13.10.2023 r. do 14.11.2023 r. wyłożył projekt planu wraz z prognozą oddziaływania na środowisko ponownie do publicznego wglądu, a o wyłożeniu ogłosił w miejscowej prasie (tygodnik lokalny „Pałuki” w dniu 05.10.2023 r. ), a także poprzez wywieszenie obwieszczeń w gablotach Urzędu Miejskiego w Żninie oraz zapewnił informację o wyłożonym projekcie;

16. w dniu 07.11.2023 r. zorganizował dyskusję publiczną nad przyjętymi w projekcie planu rozwiązaniami;

17. przyjmował uwagi do planu w terminie do 29.11.2023 r.; w wyznaczonym terminie nie wpłynęły uwagi;

18. w dniu 24.12.2023 r. wszedł w życie Audyt krajobrazowy dla województwa kujawsko-pomorskiego (Uchwała nr LXI/851/23 Sejmiku Województwa Kujawsko-Pomorskiego z dnia 26.09.2023 r.), w którym przewidziano rekomendacje i wnioski dla obszarów priorytetowych i form ochrony prawnej; w oparciu o rekomendacje i wnioski z Audytu wprowadzono zmiany w projekcie planu i przedłożono go do uzgodnienia z Zarządem Województwa Kujawsko-Pomorskiego;

19. w dniach od 23.02.2024 r. do 25.03.2024 r. wyłożył po raz trzeci projekt planu wraz z prognozą oddziaływania na środowisko do publicznego wglądu – w zakresie wprowadzonych zmian wynikających z uchwalenia Audytu Krajobrazowego dla Województwa Kujawsko-Pomorskiego oraz zmiany zasięgu terenu US, a o wyłożeniu ogłosił w miejscowej prasie (tygodnik lokalny „Pałuki” w dniu 15.02.2024 r.), a także poprzez wywieszenie obwieszczeń w gablotach Urzędu Miejskiego w Żninie oraz zapewnił informację o wyłożonym projekcie;

20.w dniu 05.03.2024 r. zorganizował dyskusję publiczną nad przyjętymi w projekcie planu rozwiązaniami;

21.przyjmował uwagi do planu w terminie do 08.04.2024 r.; w wyznaczonym terminie wpłynęła 1 uwaga, która została uwzględniona;

22.w wyniku uwzględnienia uwagi w projekcie wprowadzono zmianę szerokości i lokalizacji drogi wewnętrznej 9KDW, co wymagało ponownego uzgodnienia projektu planu z zarządcą dróg powiatowych; zmiana planu dotyczyła wyłącznie działki nr 227/1 obr. Bożejewiczki, której właściciel zapoznał się z rozstrzygnięciem Burmistrza oraz poprawionym projektem planu i je zaakceptował bez zastrzeżeń, stąd nie było konieczność ponownego wyłożenia projektu planu do publicznego wglądu.

Zakres ustaleń planu wynika z uchwały Rady Miejskiej w Żninie o przystąpieniu do sporządzenia przedmiotowego planu oraz z ustawy o planowaniu i zagospodarowaniu przestrzennym.

Wobec dopełnienia przewidzianej ustawą z dnia 27 marca 2003 r. o planowaniu i zagospodarowaniu przestrzennym procedury, przedłożono Radzie Miejskiej w Żninie miejscowy plan zagospodarowania przestrzennego.

W związku z powyższym podjęcie niniejszej uchwały staje się zasadne.

Załącznik nr 10  
do protokołu nr 3/24  
Sesji Rady Miejskiej w Żninie  
z dnia 26.06.2024r.

Elektronicznie podpisany przez:  
Idzi Jan Mądry  
dnia 26 czerwca 2024 r.

**UCHWAŁA NR III/18/2024  
RADY MIEJSKIEJ W ŻNINIE**

z dnia 26 czerwca 2024 r.

**w sprawie miejscowego planu zagospodarowania przestrzennego dla terenu położonego w Żninie przy ul. 1 Stycznia**

Na podstawie art. 18 ust. 2 pkt 5 ustawy z dnia 8 marca 1990 r. o samorządzie gminnym (Dz. U. z 2024 r. poz. 609, z późn. zm.<sup>1)</sup>), art. 20 ust. 1 i art. 27 ustawy z dnia 27 marca 2003 r. o planowaniu i zagospodarowaniu przestrzennym (Dz. U. z 2023 r. poz. 977, z późn. zm.<sup>2)</sup>), w związku z art. 67 ust. 3 ustawy z dnia 7 lipca 2023 r. o zmianie ustawy o planowaniu i zagospodarowaniu przestrzennym oraz niektórych innych ustaw (Dz. U. z 2023 r. poz. 1688) oraz w związku z Uchwałą Nr LXXIX/659/2023 Rady Miejskiej w Żninie z dnia 30 czerwca 2023 r. w sprawie przystąpienia do sporządzenia miejscowego planu zagospodarowania przestrzennego dla terenu położonego w Żninie przy ul. 1 Stycznia

**uchwala się, co następuje:**

**§ 1. 1.** Uchwala się miejscowy plan zagospodarowania przestrzennego dla terenu położonego w Żninie przy ul. 1 Stycznia, zwany dalej planem, stwierdzając, że niniejszy plan nie narusza ustaleń Studium uwarunkowań i kierunków zagospodarowania przestrzennego gminy Żnin<sup>3)</sup>.

2. Plan stanowi zmianę miejscowego planu zagospodarowania przestrzennego południowo-zachodniej części miasta Żnina<sup>4)</sup>.

3. Plan obejmuje obszar o powierzchni 0,37 ha, położony w granicach określonych na rysunku planu, w mieście Żnin przy ul. 1 Stycznia, dz. nr 530/21, 530/55 i 530/56.

4. Integralną częścią uchwały jest rysunek planu, zatytułowany „Miejscowy plan zagospodarowania przestrzennego dla terenu położonego w Żninie przy ul. 1 Stycznia”, opracowany w skali 1 : 1000 wraz z wyrysem ze Studium uwarunkowań i kierunków zagospodarowania przestrzennego gminy Żnin, stanowiący załącznik nr 1 do uchwały.

5. Rozstrzygnięcie Rady Miejskiej w Żninie w sprawie rozpatrzenia uwag wniesionych do wyłożonego do publicznego wglądu projektu planu, stanowi załącznik nr 2 do uchwały.

6. Rozstrzygnięcie Rady Miejskiej w Żninie o sposobie realizacji inwestycji z zakresu infrastruktury technicznej, należących do zadań własnych gminy, oraz o zasadach ich finansowania, stanowi załącznik nr 3 do uchwały.

7. Dokument elektroniczny zawierający dane przestrzenne planu, stanowi załącznik nr 4 do uchwały.

**§ 2.** Ilekroć w dalszych przepisach uchwały jest mowa o:

- 1) dachu płaskim – należy przez to rozumieć dach o kącie nachylenia połaci dachowych nie większym niż 12°;
- 2) dachu stromym – należy przez to rozumieć dach o kącie nachylenia połaci dachowych większym niż 12°;
- 3) nieprzekraczalnej linii zabudowy – należy przez to rozumieć linię określającą najmniejszą odległość zewnętrznej ściany budynku lub innego obiektu budowlanego od linii rozgraniczającej terenu lub innego obiektu odniesienia;
- 4) tablicach informacyjnych – należy przez to rozumieć elementy systemu informacji miejskiej, tablice z nazwą ulicy, numer posesji, tablice informujące o zasadach funkcjonowania terenów zielonych, tablice z oznaczeniem przyłączy urządzeń technicznych;

<sup>1)</sup> Zmiana tekstu jednolitego wymienionej ustawy została ogłoszona w Dz. U. z 2024 r. poz. 721.

<sup>2)</sup> Zmiany tekstu jednolitego wymienionej ustawy zostały ogłoszone w Dz. U. z 2023 r. poz. 1506, 1597, 1688, 1890, 2029 i 2739.

<sup>3)</sup> Uchwała Rady Miejskiej w Żninie Nr XXVIII/305/2020 z dnia 29 grudnia 2020 r.

<sup>4)</sup> Uchwała Rady Miejskiej w Żninie Nr XVII/159/2012 z dnia 30 marca 2012 r., opublikowana w Dz. Urz. W. Kuj.-Pom. poz. 1000 z dnia 25 kwietnia 2012 r.



- 5) terenie - należy przez to rozumieć obszar o określonym rodzaju przeznaczenia, wyznaczony na rysunku planu liniami rozgraniczającymi, kolorem, symbolem literowym i numerem porządkowym;
- 6) zieleni izolacyjnej – należy przez to rozumieć zadrzewienia lub zakrzewienia, głównie zimozielone, formowane w kształcie pasów i szpalerów w zwartej formie.

§ 3. 1. Na rysunku planu przedstawiono graficznie następujące obowiązujące ustalenia planu:

- 1) granicę obszaru objętego planem;
- 2) linie rozgraniczające tereny o różnym przeznaczeniu lub różnych zasadach zagospodarowania;
- 3) przeznaczenie terenu – oznaczone barwą oraz symbolem;
- 4) nieprzekraczalne linie zabudowy;
- 5) strefa zieleni izolacyjnej.

2. Na rysunku planu przedstawiono informacyjnie granicę administracyjną miasta.

§ 4. Ustala się następujące przeznaczenie terenów:

- 1) teren usług, produkcji przemysłowej lub składów i magazynów , oznaczony na rysunku planu symbolem: **U-PP-PS**;
- 2) teren drogi zbiorczej, oznaczony na rysunku planu symbolem: **KDZ**.

§ 5. W zakresie zasad ochrony i kształtowania ładu przestrzennego ustala się:

- 1) w odniesieniu do linii zabudowy:
  - a) sytuowanie budynków oraz innych nadziemnych obiektów kubaturowych, zgodnie z wyznaczonymi na rysunku planu nieprzekraczalnymi liniami zabudowy,
  - b) wyznaczone nieprzekraczalne linie zabudowy nie obowiązują dla obiektów infrastruktury technicznej,
  - c) dopuszczenie wysunięcia przed nieprzekraczalne linie zabudowy:
    - na nie więcej niż 1,5m takich elementów architektonicznych, jak: gzyms, okap dachu, rynna, rura spustowa, wiatrołap oraz inne detale wystroju architektonicznego,
    - schodów, pochylni – zlokalizowanych wyłącznie poniżej parteru budynku;
- 2) zachowanie odległości obiektów budowlanych od zewnętrznych krawędzi jezdni na drogach publicznych, zgodnie z przepisami odrębnymi;
- 3) w odniesieniu do budynków istniejących dopuszczenie:
  - a) robót budowlanych, przy czym dla zmiany sposobu użytkowania, przebudowy, nadbudowy i rozbudowy nakazuje się zachowanie ustaleń niniejszego planu,
  - b) zachowania dotychczasowej geometrii dachów przy rozbudowie budynków;
- 4) zastosowanie ustalonych w planie zasad kształtowania połączeń dachowych dla głównych, dominujących połączeń dachu, a dla pozostałych elementów w tym: lukarn, świetlików i uzupełniających połączeń dopuszcza się zastosowanie innych rozwiązań;
- 5) dla dachów stromych o kącie nachylenia połączeń równym lub większym niż 25° nakaz krycia dachówką w kolorach: naturalnym czerwonym, ceglastym, szarym, czarnym albo krycia blachą na rąbek stojący w kolorze szarym;

§ 6. W zakresie zasad ochrony środowiska, przyrody i krajobrazu oraz zasad kształtowania krajobrazu ustala się:

- 1) uwzględnienie w zagospodarowaniu terenów położenia obszaru w całości w granicach Głównego Zbiornika Wód Podziemnych nr 143 „Subzbiornik Inowrocław - Gniezno” w zakresie ochrony środowiska gruntowo-wodnego przed zanieczyszczeniem i stanu wód, zgodnie z przepisami odrębnymi;
- 2) zagospodarowanie zielenią wszystkich wolnych od utwardzenia fragmentów terenu;
- 3) zagospodarowanie odpadów zgodnie z przepisami odrębnymi;

- 4) zastosowanie rozwiązań technicznych, technologicznych i organizacyjnych zapobiegających powstawaniu lub przenikaniu zanieczyszczeń i hałasu oraz rozwiązań minimalizujących poziom emisji z terenów usług, produkcji przemysłowej lub składów i magazynów i dróg publicznych na sąsiednie tereny objęte ochroną akustyczną, co najmniej do wartości dopuszczalnych, zgodnie z przepisami odrębnymi;
- 5) dopuszczenie stosowania jako rozwiązań, o których mowa w pkt. 4: ekranów akustycznych, zieleni izolacyjnej, oraz zastosowanie tzw. „cichej nawierzchni” przy budowie i przebudowie dróg oraz na terenie **U-PP-PS**;
- 6) zakaz lokalizacji:
  - a) zakładów o zwiększonym lub dużym ryzyku wystąpienia poważnych awarii przemysłowych,
  - b) przedsięwzięć mogących zawsze znacząco oraz potencjalnie znacząco oddziaływać na środowisko, z wyjątkiem inwestycji celu publicznego,
  - c) napowietrznych sieci infrastruktury technicznej;
- 7) nakaz wykonania zabezpieczeń przed przenikaniem ścieków i innych zanieczyszczeń do gruntu i wód zgodnie z przepisami odrębnymi dla projektowanych nawierzchni utwardzonych.

§ 7. W zakresie zasad ochrony dziedzictwa kulturowego i zabytków, w tym krajobrazów kulturowych oraz dóbr kultury współczesnej nie podejmuje się ustaleń ze względu na brak występowania takich obiektów oraz obszarów w granicach planu.

§ 8. W zakresie wymagań wynikających z potrzeb kształtowania przestrzeni publicznych ustala się: dopuszczenie lokalizacji tablic informacyjnych o powierzchni do 2 m<sup>2</sup>.

§ 9. W zakresie zasad kształtowania zabudowy i wskaźników zagospodarowania na terenie usług, produkcji przemysłowej lub składów i magazynów, oznaczonym symbolem: **U-PP-PS**, ustala się:

- 1) lokalizację:
  - a) budynków lub budowli: usługowych, przemysłowych, składowych lub magazynowych,
  - b) zieleni izolacyjnej w strefie o szerokości 3 m, oznaczonej na rysunku planu,
  - c) urządzeń budowlanych;
- 2) dopuszczenie lokalizacji:
  - a) lokali zamieszkania zbiorowego – hotelu pracowniczego,
  - b) kondygnacji podziemnych,
  - c) dojazdów i dojazdów,
  - d) parkingów, garaży,
  - e) obiektów i sieci infrastruktury technicznej;
- 3) zakaz lokalizacji:
  - a) obiektów handlowych o powierzchni sprzedaży powyżej 2000 m<sup>2</sup>,
  - b) zabudowy mieszkaniowej;
- 4) sytuowanie budynków, nadziemnych budowli kubaturowych, w tym wiat względem wyznaczonych linii zabudowy zgodnie z § 5 pkt 1;
- 5) dachy płaskie lub strome o kącie pochylenia głównych połaci dachowych od 25° do 45°;
- 6) gabaryty budynków przemysłowych i usługowych (szerokość i długość): od 3 m do 40m;
- 7) maksymalny udział powierzchni zabudowy: 0,5;
- 8) minimalną nadziemną intensywność zabudowy: 0,01;
- 9) maksymalną nadziemną intensywność zabudowy: 1,0;
- 10) minimalny udział powierzchni biologicznie czynnej: 0,3;

- 11) maksymalna wysokość zabudowy: do dwóch kondygnacji nadziemnych, lecz nie więcej niż 9m;
- 12) powierzchnię nowo wydzielonej działki budowlanej nie mniejszą niż 2000 m<sup>2</sup>, przy czym dopuszcza się wydzielenie mniejszych działek budowlanych dla obiektów infrastruktury technicznej lub powiększenia przyległej nieruchomości;
- 13) z zastrzeżeniem § 14 pkt 4 liczbę miejsc parkingowych nie mniejszą niż:
  - a) 2 miejsca parkingowe na 5 zatrudnionych w obiektach produkcyjnych, składach i magazynach,
  - b) 1 miejsce parkingowe na każde 40m<sup>2</sup> powierzchni użytkowej w usługach, z zastrzeżeniem lit. c,
  - c) 1 miejsce parkingowe na każde 20m<sup>2</sup> powierzchni sprzedaży.

§ 10. W zakresie zasad kształtowania zabudowy i wskaźników zagospodarowania terenu drogi zbiorczej, oznaczonego symbolem **KDZ** ustala się lokalizację:

- 1) urządzeń infrastruktury drogowej, zgodnie z przepisami odrębnymi,
- 2) sieci i urządzeń infrastruktury technicznej.

§ 11. W zakresie granic i sposobów zagospodarowania terenów lub obiektów podlegających ochronie na podstawie przepisów odrębnych, terenów górniczych, obszarów szczególnego zagrożenia powodzią, obszarów osuwania się mas ziemnych, krajobrazów priorytetowych określonych w audycie krajobrazowym oraz w planach zagospodarowania przestrzennego województwa nie podejmuje się ustaleń, ze względu na nie występowanie ww. terenów lub obiektów podlegających ochronie w obszarze objętym planem.

§ 12. W zakresie szczegółowych zasad i warunków scalania i podziału nieruchomości nie wskazuje się obszarów do objęcia scaleniem i podziałem.

§ 13. W zakresie szczególnych warunków zagospodarowania terenów oraz ograniczeń w ich użytkowaniu ustala się:

- 1) zakaz lokalizacji usług w zakresie:
  - a) obiektów związanych z przechowywaniem zwłok ludzkich, w szczególności w zakładach pogrzebowych,
  - b) spalarni zwłok, krematoriów,
  - c) stolarni,
  - d) warsztatów blacharskich i lakiernictwa samochodowego,
  - e) skupu i magazynowania złomu,
  - f) składów węgla;
- 2) uwzględnienie w zagospodarowaniu terenów ograniczeń wynikających z przebiegu sieci i lokalizacji obiektów infrastruktury technicznej, w tym w szczególności zasięgu pasów technologicznych wzdłuż linii elektroenergetycznych, przy czym dla linii elektroenergetycznych:
  - a) napowietrznych nn 0,4kV - szerokość pasa technologicznego wynosi 7 m, tj. po 3,5 m od osi linii na stronę,
  - b) podziemnych kablowych nn 0,4kV - szerokość pasa technologicznego wynosi 0,5 m, tj. po 0,25 m od osi linii na stronę.

§ 14. W zakresie zasad rozbudowy i budowy systemów komunikacji ustala się:

- 1) szerokość drogi klasy zbiorczej o symbolu **KDZ**, zgodnie z liniami rozgraniczającymi na rysunku planu od 3,4 m do 4m, przy czym dodatkowo zastosowano trójkąty widoczności na skrzyżowaniu;
- 2) obsługę komunikacyjną terenów zabudowy z przyległej drogi publicznej położonej częściowo w obszarze planu oraz poza planem, w tym poprzez tereny komunikacji drogowej wewnętrznej i dojazd;
- 3) lokalizację miejsc przeładunku i postoju w granicach własnej działki dla obsługi obiektów i terenów samochodami ciężarowymi w ilości wynikającej z potrzeb planowanej funkcji;
- 4) zasady lokalizacji miejsc parkingowych:

- a) zapewnienie odpowiedniej liczby miejsc parkingowych w granicach działki budowlanej, zaspokajających potrzeby w zakresie parkowania i postoju samochodów zgodnie z ustaleniami planu, w tym zapewnienie odpowiedniej liczby miejsc dla pojazdów zaopatrzonych w kartę parkingową, zgodnie z przepisami odrębnymi,
- b) sumaryczną liczbę miejsc parkingowych w budynkach wielofunkcyjnych,
- c) lokalizację miejsc parkingowych w granicach nieruchomości, do której inwestor posiada tytuł prawny, wliczając w to miejsca parkingowe w garażach i parkingach podziemnych.

**§ 15. W zakresie zasad rozbudowy i budowy systemów infrastruktury technicznej:**

- 1) dopuszcza się roboty budowlane w zakresie sieci infrastruktury technicznej, w tym w szczególności: sieci wodociągowej, kanalizacyjnej, gazowej, ciepłowniczej, elektroenergetycznej i telekomunikacyjnej;
- 2) ustala się:
  - a) zachowanie dostępu do sieci, zgodnie z przepisami odrębnymi,
  - b) zachowanie odległości między przewodami i urządzeniami infrastruktury technicznej oraz innymi obiektami budowlanymi, zgodnie z przepisami odrębnymi i normami branżowymi,
  - c) powiązanie planowanych sieci i obiektów infrastruktury technicznej z siecią istniejącą w obszarze objętym planem oraz na terenach przyległych;
- 3) ustala się zaopatrzenie w wodę z istniejącej i projektowanej zbiorczej sieci wodociągowej;
- 4) w zakresie wód opadowych i roztopowych ustala się:
  - a) zagospodarowanie wód opadowych i roztopowych w granicach działki budowlanej lub odprowadzenie bezpośrednio do odbiornika, w szczególności wód odprowadzanych z powierzchni niezanieczyszczonych,
  - b) dopuszczenie odprowadzania do sieci kanalizacji deszczowej,
  - c) lokalizację urządzeń podczyszczających wody opadowe i roztopowe z zanieczyszczonych powierzchni szczelnych przed ich wprowadzeniem do wód lub do ziemi, zgodnie z przepisami odrębnymi;
- 5) ustala się odprowadzanie ścieków bytowych i przemysłowych do zbiorczej sieci kanalizacji sanitarnej;
- 6) ustala się zasilanie w energię elektryczną z istniejącej i projektowanej sieci elektroenergetycznej sn 15kV i nn 0,4kV lub z odnawialnych źródeł energii, z wyłączeniem: wolnostojących urządzeń fotowoltaicznych o łącznej mocy zainstalowanej elektrycznej większej niż 50 kW, biogazowni oraz elektrowni wiatrowych;
- 7) dopuszcza się zaopatrzenie terenów zabudowy w ciepło z:
  - a) indywidualnych systemów grzewczych, o niskich wskaźnikach emisji,
  - b) z sieci ciepłej,
  - c) z odnawialnych źródeł energii, z zastrzeżeniem pkt 6;
- 8) dopuszcza się zaopatrzenie terenów zabudowy w gaz po realizacji sieci gazowej niskiego lub średniego ciśnienia;
- 9) dopuszcza się rozbudowę sieci telekomunikacyjnej.

**§ 16.** Ustala się stawkę, o której mowa w art. 36 ust. 4 ustawy o planowaniu i zagospodarowaniu przestrzennym, w wysokości 30 %.

**§ 17.** Wykonanie uchwały powierza się Burmistrzowi Żnina.

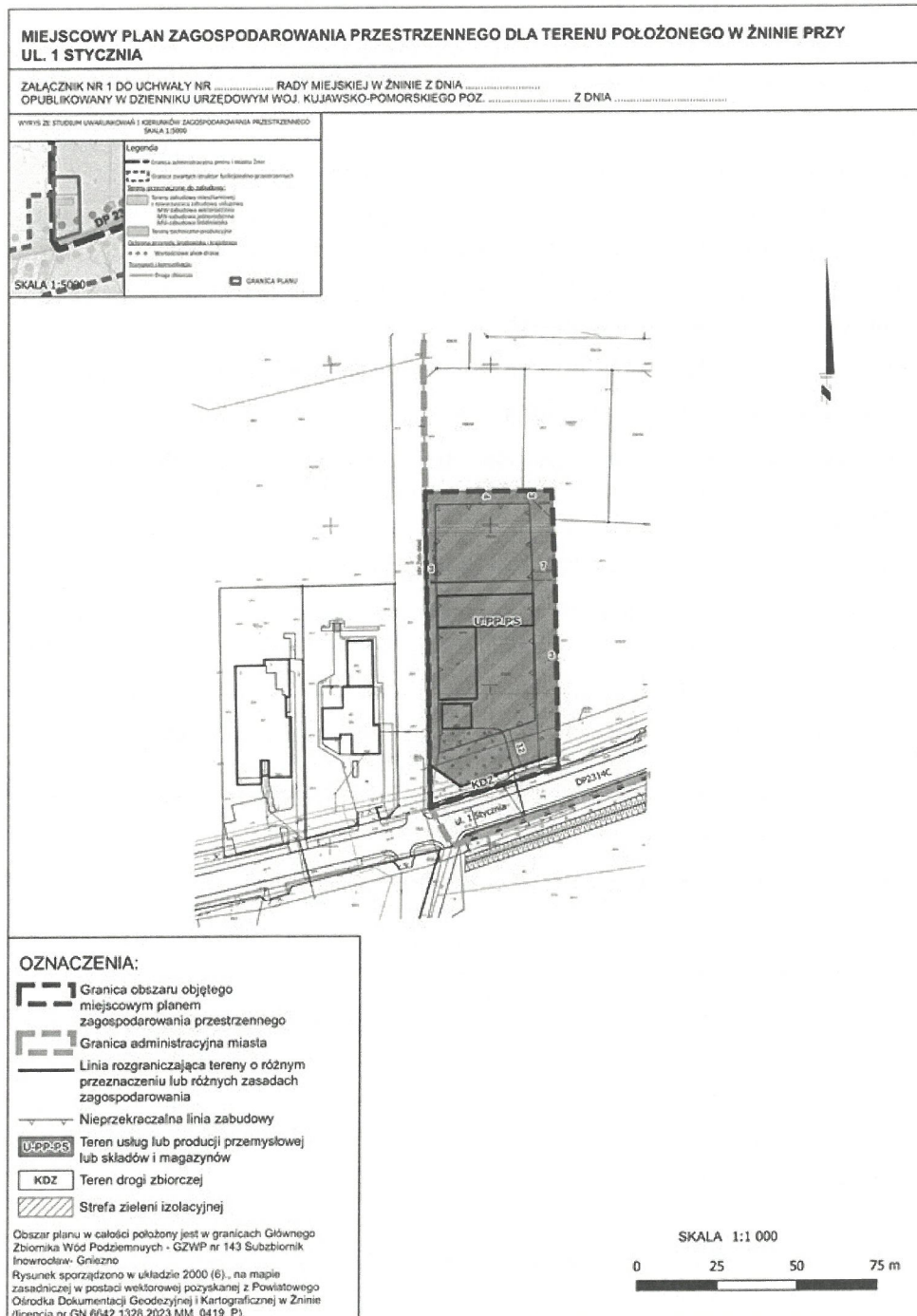
**§ 18.** Uchwała wchodzi w życie po upływie 14 dni od daty jej ogłoszenia w Dzienniku Urzędowym Województwa Kujawsko-Pomorskiego.

PRZEWODNICZĄCY RADY

**Idzi Mądry**

Załącznik Nr 1 do uchwały Nr III/18/2024  
Rady Miejskiej w Żninie  
z dnia 26 czerwca 2024 r.

### Rysunek planu



Załącznik Nr 2 do uchwały Nr III/18/2024  
Rady Miejskiej w Żninie  
z dnia 26 czerwca 2024 r.

**Rozstrzygnięcie Rady Miejskiej w Żninie  
o sposobie rozpatrzenia uwag wniesionych do projektu miejscowego planu zagospodarowania  
przestrzennego dla terenu położonego w Żninie przy ul. 1 Stycznia**

Na podstawie art. 20 ust. 1 ustawy z dnia 27 marca 2003 r. o planowaniu i zagospodarowaniu przestrzennym (Dz. U. z 2023 r. poz. 977, z późn. zm.) Rada Miejska w Żninie rozstrzyga, co następuje:

**§ 1.** Podczas wyłożenia do publicznego wglądu projektu planu w terminie od dnia 4 kwietnia 2024 r. do 26 kwietnia 2024 r. oraz w terminie składania uwag - do dnia 13 maja 2024 r. nie zgłoszono uwag.

**Rozstrzygnięcie Rady Miejskiej w Żninie o sposobie realizacji, zapisanych w miejscowym planie zagospodarowania przestrzennego dla terenu położonego w Żninie przy ul. 1 Stycznia, inwestycji z zakresu infrastruktury technicznej, które należą do zadań własnych gminy oraz o zasadach ich finansowania**

Na podstawie art. 20 ust.1 ustawy z 27 marca 2003 r. o planowaniu i zagospodarowaniu przestrzennym (Dz. U. z 2023 r. poz. 977, z późn. zm.) Rada Miejska w Żninie rozstrzyga, co następuje:

**§ 1. Sposób realizacji dopuszczonych w planie inwestycji z zakresu infrastruktury technicznej:**

- 1) Zadania w zakresie realizacji przewidzianych dróg publicznych będą realizowane zgodnie z miejscowym planem zagospodarowania przestrzennego oraz zgodnie z obowiązującymi przepisami, w tym m.in. ustawą prawo budowlane, ustawą o zamówieniach publicznych, samorządzie gminnym, gospodarce komunalnej, o ochronie środowiska i o szczególnych zasadach przygotowania i realizacji inwestycji w zakresie dróg publicznych.
- 2) Zadania w zakresie infrastruktury technicznej prowadzić będą właściwe przedsiębiorstwa, w kompetencji których leży rozwój sieci: wodociągowej, kanalizacji sanitarnej i deszczowej, energetycznej, gazociągowej, zgodnie z miejscowym planem zagospodarowania przestrzennego oraz na podstawie przepisów odrębnych. Zadania w zakresie gospodarki odpadami realizowane będą zgodnie z regulaminem utrzymania czystości i porządku na terenie gminy Żnin oraz na podstawie przepisów odrębnych. Inwestycje w zakresie przesyłania i dystrybucji paliw gazowych, energii elektrycznej realizowane będą w sposób określony w prawie energetycznym.
- 3) Za podstawę przyjęcia do realizacji zadań określonych w miejscowym planie zagospodarowania przestrzennego, które należą do zadań własnych gminy, stanowić będą zapisy uchwał budżetowych Rady Miejskiej w Żninie.
- 4) Określenie terminów przystąpienia i zakończenia realizacji tych zadań ustalone będzie według kryteriów i zasad przyjętych przy konstruowaniu uchwał budżetowych Rady Miejskiej w Żninie.

**§ 2. Finansowanie inwestycji będzie odbywać się poprzez:**

- 1) wydatki z budżetu gminy;
- 2) współfinansowanie środkami zewnętrznymi, poprzez budżet gminy – w ramach m.in.:
  - a) dotacji unijnych,
  - b) dotacji samorządu województwa,
  - c) dotacji i pożyczek z funduszy celowych,
  - d) kredytów i pożyczek bankowych,
  - e) innych środków zewnętrznych;
- 3) udział inwestorów w finansowaniu w ramach porozumień o charakterze cywilno – prawnym lub w formie partnerstwa publiczno – prywatnego – „PPP”, a także właścicieli nieruchomości.

Załącznik Nr 4 do uchwały Nr III/18/2024  
Rady Miejskiej w Żninie  
z dnia 26 czerwca 2024 r.  
Zalacznik4.gml

**Dokument elektroniczny zawierający dane przestrzenne miejscowego planu zagospodarowania  
przestrzennego dla terenu położonego w Żninie przy ul. 1 Stycznia**



## Uzasadnienie

Teren objęty miejscowym planem zagospodarowania przestrzennego stanowi obszar o powierzchni 0,37 ha, położony w mieście Żninie, przy ul. 1 Stycznia, na styku granicy administracyjnej miasta. Na obszarze objętym planem ustala się następujące przeznaczenie:

- 1) teren usług, produkcji przemysłowej lub składów i magazynów;
- 2) teren drogi zbiorczej.

Stosowanie do przepisu art. 14 ust. 5 ustawy o planowaniu i zagospodarowaniu przestrzennym (Dz. U. 2023 poz. 977, z późn. zm.), podjęcie uchwały o przystąpieniu do sporządzenia planu, poprzedzone zostało wykonaniem analiz dotyczących zasadności przystąpienia do sporządzenia planu i stopnia zgodności przewidywanych rozwiązań z ustaleniami obowiązującego Studium uwarunkowań i kierunków zagospodarowania przestrzennego gminy Żnin. Studium wskazuje dla obszaru objętego planem kierunki rozwoju: tereny zabudowy mieszkaniowej z towarzyszącą zabudową usługową (MN – zabudowa jednorodzinna), tereny techniczno-produkcyjne. W terenach MN w studium wskazano możliwość rozbudowy lub uzupełnienia zespołów zabudowy przemysłowej przy opracowaniu planu miejscowego. Stycznie do obszaru objętego planem przebiega droga zbiorcza DP 2334C oraz wartościowa aleja drzew.

Ustalenia planu miejscowego nie naruszają zapisów Studium uwarunkowań i kierunków zagospodarowania przestrzennego gminy Żnin, przyjętego uchwałą Nr XXVIII/305/2020 Rady Miejskiej w Żninie z dnia 29 grudnia 2020 r.

Ustalenia miejscowego planu zagospodarowania przestrzennego realizują wymogi określone w art. 1 ust. 2-4 ustawy z dnia 27 marca 2003 r. o planowaniu i zagospodarowaniu przestrzennym, zwanej dalej „ustawą”.

Plan miejscowy uwzględnia, określone w art. 1 ust. 2 pkt 1-2 ustawy, wymagania ład przestrzennego, w tym urbanistyki i architektury, oraz walory architektoniczne i krajobrazowe – utrzymuje przeznaczenie i zagospodarowanie terenów przeznaczonych pod tereny usług oraz obiektów produkcyjnych, składów i magazynów w formie zabudowy niskiej dwukondygnacyjnej o wysokości do 9 m.

Na obszarze objętym zakresem niniejszej uchwały obowiązuje miejscowy plan zagospodarowania przestrzennego południowo-zachodniej części miasta Żnina, przyjętego uchwałą XVII/159/2012 Rady Miejskiej w Żninie z dnia 30 marca 2012 r. Obecnie obowiązujący plan wskazuje dla obszaru następujące przeznaczenia: tereny obiektów produkcyjnych, składów i magazynów oraz zabudowy usługowej, tereny zabudowy mieszkaniowej jednorodzinnej, tereny dróg publicznych - ulica klasy zbiorczej.

Obszar planu leży na granicy administracyjnej miasta, na styku z terenami wiejskimi. Od południa przylega do drogi zbiorczej, która zapewni szybki i sprawny dostęp do terenów obszaru planu. Bliskość miejskiej zabudowy mieszkaniowej, zapewnia także dogodny dostęp potencjalnych pracowników do nowych miejsc pracy tworzonych w tym obszarze. Obszar jest już częściowo zabudowany zabudową przemysłową i usługową. Plan przewiduje możliwość kontynuacji funkcji i rozbudowy przedsiębiorstwa.

Wymogi ochrony środowiska (art. 1 ust. 2 pkt 3 ww. ustawy) spełniają zapisy § 6 uchwały. W granicach objętych opracowaniem nie występują specjalne formy ochrony przyrody, obszar planu nie leży w granicach krajobrazu priorytetowego. Z uwagi na ww. nie mają zastosowania rekomendacje zawarte w Audycie Krajobrazowym Województwa Kujawsko-Pomorskiego.

W planie odstąpiono od podjęcia ustaleń w zakresie zasad ochrony dziedzictwa kulturowego i zabytków, w tym krajobrazów kulturowych oraz dóbr kultury współczesnej ze względu na brak występowania takich obiektów oraz obszarów w granicach planu.

Spełnienie wymagań ochrony zdrowia oraz bezpieczeństwa ludzi i mienia a także potrzeby osób niepełnosprawnych (art. 1 ust. 2 pkt 5 ww. ustawy) realizowane jest poprzez zapisu planu dotyczące:

- zakazu lokalizacji zakładów o zwiększonym lub dużym ryzyku wystąpienia poważnych awarii przemysłowych oraz przedsięwzięć mogących zawsze znacząco i potencjalnie znacząco oddziaływać na środowisko (z wyjątkiem inwestycji celu publicznego);

- zastosowania rozwiązań technicznych, technologicznych i organizacyjnych zapobiegających powstawaniu lub przenikaniu zanieczyszczeń i hałasu przez rozwiązania minimalizujących poziom emisji z terenów zabudowy na sąsiednie tereny objęte ochroną akustyczną co najmniej do wartości dopuszczalnych;

- ustalenie odpowiedniej liczby miejsc parkingowych także dla pojazdów wyposażonych w kartę parkingową;
- właściwego wyposażenia obszaru w infrastrukturę drogową, wodno-kanalizacyjną oraz właściwego gospodarowania odpadami.

Uszczegółowienie powyższego nastąpi na etapie poszczególnych projektów budowlanych i w konsekwencji pozwoleń na budowę wydawanych na podstawie niniejszej uchwały.

Zapisy planu miejscowego wypracowano w drodze wagi interesu publicznego i interesów prywatnych, przewidzianych w art. 1 ust. 3 ww. ustawy, biorąc pod uwagę w szczególności walory ekonomiczne przestrzeni (art. 1 ust. 2 pkt 6 ww. ustawy), prawo własności (art. 1 ust. 2 pkt 7 ww. ustawy) oraz potrzeby interesu publicznego (art. 1 ust. 2 pkt 9 ww. ustawy). Przestrzeń publiczną stanowi teren drogi publicznej zaplanowany pod realizację poszerzenia drogi zbiorczej. Na cele publiczne, przeznaczono grunty osób prywatnych. Plan stanowi kontynuację zapisów zawartych w obecnie obowiązującym planie.

W obszarze objętym planem nie wystąpiły szczególne potrzeby w zakresie obronności i bezpieczeństwa państwa (art. 1 ust. 2 pkt 8 ww. ustawy).

Potrzeby w zakresie rozwoju infrastruktury technicznej (art. 1 ust. 2 pkt 10 ww. ustawy) oraz potrzebę zapewnienia odpowiedniej ilości i jakości wody, do celów zaopatrzenia ludności (art. 1 ust. 2 pkt 13 ww. ustawy) spełnia istniejące uzbrojenie zlokalizowane w pasach drogowych na obszarze planu.

Udział społeczeństwa przy sporządzaniu projektu miejscowego planu zagospodarowania przestrzennego (art. 1 ust. 2 pkt 11 ww. ustawy) zapewniał okres zbierania wniosków oraz wyłożenia do publicznego wglądu przy jednoczesnym upublicznieniu projektu na stronie internetowej [www.bip.umznin.pl](http://www.bip.umznin.pl). Rozstrzygnięcie uwag zgłoszonych do projektu planu stanowi załącznik nr 2 do uchwały.

Ponadto w celu zachowania jawności procedur planistycznych (art. 1 ust. 2 pkt 12 ww. ustawy), w czasie procedury planistycznej zainteresowani mają prawo do wglądu sporządzanego projektu planu oraz otrzymywania informacji, a także wypisów i wyrysów z projektu planu.

Położenie obszaru inwestycji przemysłowych i usługowych na peryferiach miasta Żnina, w sąsiedztwie drogi zbiorczej, uwzględnia wymagania efektywnego gospodarowania przestrzenią poprzez kształtowanie struktur przestrzennych przy uwzględnieniu dążenia do minimalizowania transportochłonności układu przestrzennego (art. 1 ust. 4 pkt 1 ww. ustawy). Maksymalne wykorzystanie publicznego transportu zbiorowego jako podstawowego środka transportu (art. 1 ust. 4 pkt 2 ww. ustawy), w granicach miasta Żnina, nie występuje, gdyż miasto nie jest wyposażone w komunikację miejską. Publiczny transport międzymiastowy i wewnątrz gminny stanowią połączenia autobusowe PKS. Obecnie obszar planu obsługuje przede wszystkim indywidualna komunikacja samochodowa. Istniejąca ulica stanowi główną oś powiązań dla komunikacji pieszej i rowerowej (art. 1 ust. 4 pkt 3 ww. ustawy). Ww. ulica jest dostępna dla ruchu rowerowego i pieszego z uwagi na zrealizowany chodnik.

Uchwała stanowi realizację wymogu określonego w art. 1 ust. 4 pkt 4 lit. a ww. ustawy, tj. dążenia do planowania i lokalizowania nowej zabudowy na obszarach o w pełni wykształconej zwartej strukturze funkcjonalno-przestrzennej, w szczególności poprzez uzupełnienie istniejącej zabudowy. Zapisy planu umożliwiają dalszy rozwój istniejącego na wskazanym terenie przedsiębiorstwa.

W projekcie planu miejscowego uwzględniono wpływ na finanse publiczne, w tym budżet gminy poprzez sporządzenie prognozy skutków finansowych, w której określono spodziewane wpływy z: podatku od gruntów i powierzchni użytkowej budynków, opłaty adiacenckiej, podatku od czynności cywilno-prawnych, renty planistycznej, a także wydatki na: wykup gruntu pod inwestycje gminne, budowę i utrzymanie infrastruktury drogowej i technicznej.

Sporządzenie planu jest zgodne z oceną aktualności Studium uwarunkowań i kierunków zagospodarowania przestrzennego gminy Żnin oraz miejscowych planów zagospodarowania przestrzennego, stanowiącą wniosek z analizy zmian w zagospodarowaniu przestrzennym Gminy Żnin, przyjętą uchwałą Rady Miejskiej w Żninie Nr LXXIX/654/2023 z dnia 30 czerwca 2023 r.

Projekt miejscowego planu zagospodarowania przestrzennego został opracowany zgodnie z obowiązującymi przepisami prawa. Rysunek planu opracowano w skali 1:1000.

Rada Miejska w Żninie w dniu 30 czerwca 2023 r. podjęła Uchwałę Nr LXXIX/659/2023, w sprawie przystąpienia do sporządzenia miejscowego planu zagospodarowania dla terenu położonego w Żninie przy ul. 1 Stycznia.

Burmistrz Żnina przeprowadził procedurę sporządzania miejscowego planu zagospodarowania przestrzennego zgodnie z wymogami ustawy z dnia 27 marca 2003 r. o planowaniu i zagospodarowaniu przestrzennym, oraz ustawy z dnia 3 października 2008 r. o udostępnianiu informacji środowisku, udziale społeczeństwa w ochronie środowiska oraz ocenach oddziaływania na środowisko, w szczególności:

- 1) o przystąpieniu do sporządzania miejscowego planu ogłosił w prasie - tygodnik lokalny „Pałuki” w dniu 13.07.2023 r. na stronie internetowej oraz przez wywieszenie obwieszczeń w gablotach Urzędu Miejskiego w Żninie, określając formę, miejsce i termin składania wniosków do planu;
- 2) pismem z dnia 13.07.2023 r. zawiadomił o przystąpieniu do sporządzania planu instytucje i organy właściwe do uzgadniania i opiniowania projektu planu;
- 3) pismem z dnia 13.07.2023 r. wystąpił do właściwego Regionalnego Dyrektora Ochrony Środowiska oraz Państwowego Powiatowego Inspektora Sanitarnego z prośbą o określenie zakresu i stopnia szczegółowości informacji wymaganych w prognozie oddziaływania na środowisko;
- 4) rozpatrzył wnioski, o których mowa w pkt 1 w trakcie sporządzania projektu planu;
- 5) sporządził projekt planu miejscowego wraz z prognozą oddziaływania na środowisko, uwzględniając ustalenia studium uwarunkowań i kierunków zagospodarowania przestrzennego gminy Żnin oraz zakres i stopień szczegółowości informacji wymaganych w prognozie oddziaływania na środowisko podane przez Regionalnego Dyrektora Ochrony Środowiska i Państwowego Powiatowego Inspektora Sanitarnego;
- 6) w dniu 19.12.2023 r. uzyskał opinię Gminnej Komisji Urbanistyczno-Architektonicznej;
- 7) w dniu 21.02.2024 r. uzyskał opinię Regionalnego Dyrektora Ochrony Środowiska;
- 8) w dniu 02.02.2024 r. uzyskał opinię Państwowego Wojewódzkiego Inspektora Sanitarnego;
- 9) w dniu 22.02.2024 r. uzyskał opinię Państwowego Powiatowego Inspektora Sanitarnego;
- 10) w dniach od 23.01.2024 r. do dnia 13.02.2024 r. uzgadniał projekt planu, stosownie do jego zakresu, z organami właściwymi do uzgadniania miejscowych planów zagospodarowania przestrzennego, w tym z: wojewodą, zarządem województwa, zarządem powiatu, właściwym wojewódzkim konserwatorem zabytków, właściwymi terytorialnie organami wojskowymi, bezpieczeństwa państwa oraz właściwymi zarządami dróg; w projekcie planu uwzględniono/ nie uwzględniono uwagi i zastrzeżenia złożone na etapie opiniowania i uzgadniania;
- 11) w dniach od 4 kwietnia 2024 r. do 26 kwietnia 2024 r. wyłożył projekt planu wraz z prognozą oddziaływania na środowisko do publicznego wglądu, a o wyłożeniu ogłosił w miejscowej prasie (tygodnik lokalny „Pałuki” w dniu 28.03.2024 r.), a także poprzez wywieszenie obwieszczeń w gablotach Urzędu Miejskiego w Żninie oraz zapewnił informację o wyłożonym projekcie;
- 14) w dniu 9 kwietnia 2024 r. zorganizował dyskusję publiczną nad przyjętymi w projekcie planu rozwiązaniami;
- 15) przyjmował uwagi do planu w terminie do dnia 13 maja 2024 r.; w wyznaczonym terminie nie wpłynęły uwagi.

W prognozie oddziaływania na środowisko wykazano, że projekt miejscowego planu zagospodarowania przestrzennego sporządzony został zgodnie z ustaleniami Studium uwarunkowań i kierunków zagospodarowania przestrzennego gminy Żnin, w przypadku którego przeprowadzono strategiczną ocenę oddziaływania na środowisko. W prognozie oceniono, że struktura funkcjonalno – przestrzenna, określona w planie, nie stwarza zagrożeń dla funkcjonowania środowiska przyrodniczego, a przyjęte rozwiązania dotyczące ochrony środowiska zapewniają utrzymanie jego standardów na właściwym poziomie.

Zakres ustaleń planu wynika z uchwały Rady Miejskiej w Żninie o przystąpieniu do sporządzenia przedmiotowego planu oraz z ww. ustawy o planowaniu i zagospodarowaniu przestrzennym.

Wobec dopełnienia przewidzianej ustawą z dnia 27 marca 2003 r. o planowaniu i zagospodarowaniu przestrzennym procedury, przedłożono Radzie Miejskiej w Żninie miejscowy plan zagospodarowania przestrzennego.

W związku z powyższym podjęcie niniejszej uchwały staje się zasadne.

Załącznik nr .....  
do protokołu nr 3/24  
Sesji Rady Miejskiej w Żninie  
z dnia 26.06.2024 r.

Elektronicznie podpisany przez:  
Idzi Jan Mądry  
dnia 26 czerwca 2024 r.

**UCHWAŁA NR III/19/2024  
RADY MIEJSKIEJ W ŻNINIE**

z dnia 26 czerwca 2024 r.

**w sprawie przystąpienia do sporządzenia miejscowego planu zagospodarowania przestrzennego dla  
dwóch terenów położonych w miejscowości Kierzkowo**

Na podstawie art. 14 ust. 1, 2 i 4 oraz art. 27 ustawy z dnia 27 marca 2003 r. o planowaniu i zagospodarowaniu przestrzennym (Dz. U. z 2023 r. poz. 977, z późn. zm<sup>1)</sup>) oraz art. 18 ust. 2 pkt 15 ustawy z dnia 8 marca 1990 r. o samorządzie gminnym (Dz. U. z 2024 r. poz. 609, z późn. zm.<sup>2)</sup>) uchwala się, co następuje:

- § 1. Przystępuje się do sporządzenia miejscowego planu zagospodarowania przestrzennego dla dwóch terenów położonych w miejscowości Kierzkowo.
- § 2. Plan miejscowy może być sporządzany i uchwalany etapowo.
- § 3. Granice terenów objętych planem miejscowym określają załączniki graficzne do niniejszej uchwały.
- § 4. Wykonanie uchwały powierza się Burmistrzowi Żnina.
- § 5. Uchwała wchodzi w życie z dniem podjęcia.

PRZEWODNICZĄCY RADY

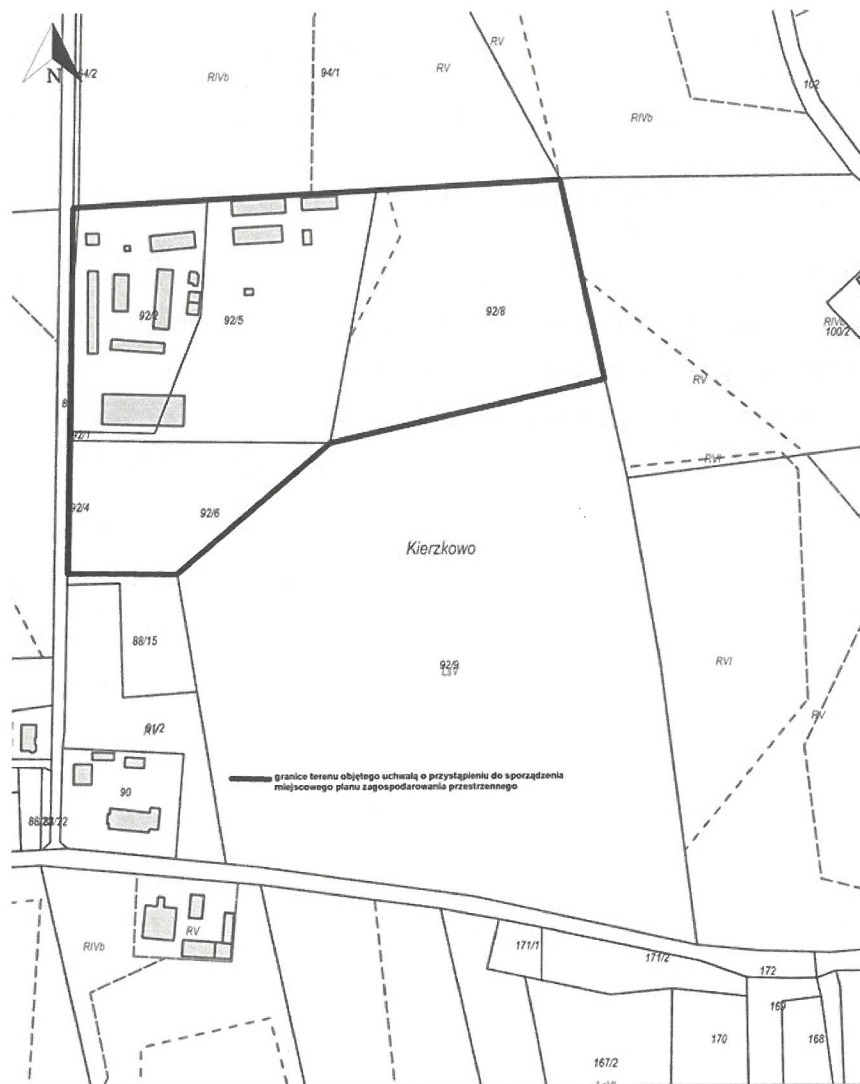
**Idzi Mądry**

<sup>1)</sup> Zmiany tekstu jednolitego wymienionej ustawy zostały ogłoszone w Dz. U. z 2023 r. poz. 1506, 1597, 1688, 1890, 2029 i 2739.

<sup>2)</sup> Zmiana tekstu jednolitego wymienionej ustawy została ogłoszona w Dz. U. z 2024 r. poz. 721.

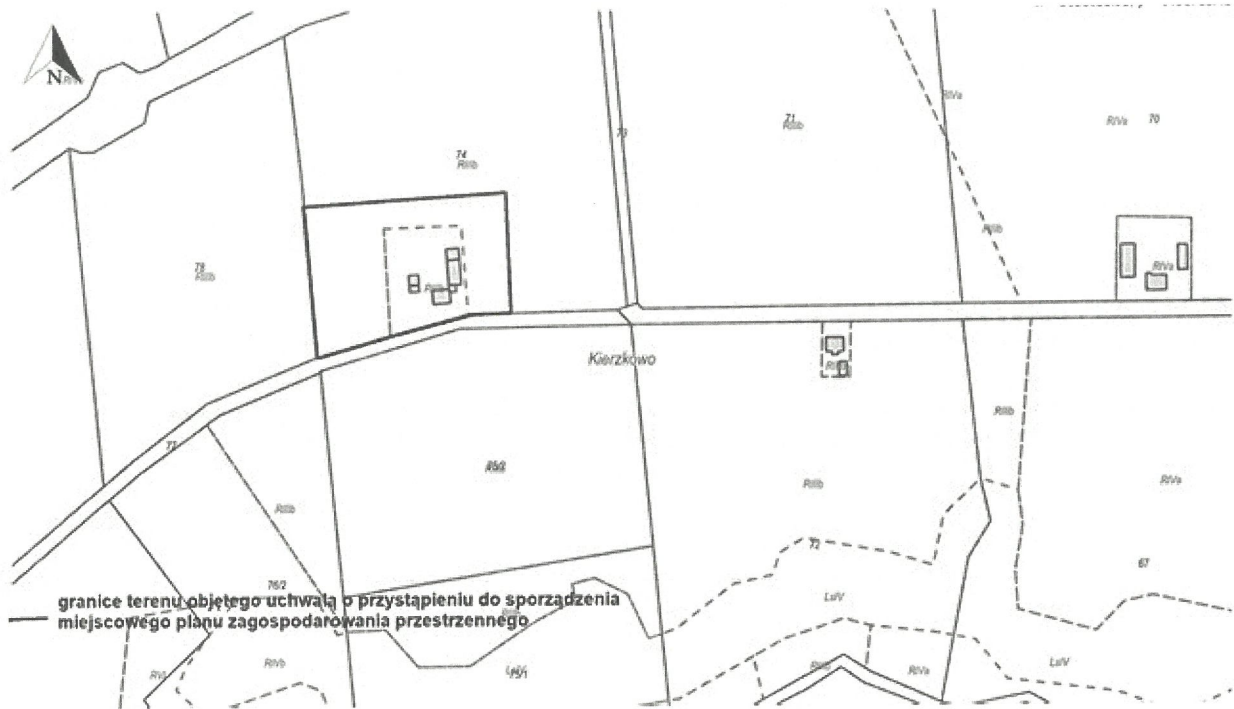
Załącznik Nr 1 do uchwały Nr III/19/2024  
Rady Miejskiej w Żninie  
z dnia 26 czerwca 2024 r.

**Załącznik graficzny**



Załącznik Nr 2 do uchwały Nr III/19/2024  
Rady Miejskiej w Żninie  
z dnia 26 czerwca 2024 r.

**Załącznik graficzny**



### Uzasadnienie

Zgodnie z art. 14 ust. 1 i art. 27 ustawy z dnia 27 marca 2003 r. o planowaniu i zagospodarowaniu przestrzennym (Dz. U. z 2023 r. poz. 977, z późn. zm.) rada gminy podejmuje z własnej inicjatywy bądź na wniosek burmistrza uchwałę o przystąpieniu do sporządzenia miejscowego planu zagospodarowania przestrzennego w celu określenia przeznaczenia terenu oraz określenia sposobu jego zagospodarowania. Celem opracowania planu miejscowego jest m.in. uregulowanie sposobu zagospodarowania, użytkowania i przeznaczenia obszaru planu z uwzględnieniem obowiązujących przepisów prawa, określenie zasad kształtowania nowej zabudowy, lokalizacji źródeł oze, w związku ze złożonymi wnioskami o zmianę miejscowego planu zagospodarowania przestrzennego. Jeden z wniosków dotyczy umożliwienia rozwoju przedsiębiorstwa zajmującego się przeróbką drewna m.in. poprzez objęcie planem całego zakładu (działki nr 92/2, 92/5 i 92/6 w Kierzkowie), realizację obiektów budowlanych wys. do 15 m, do 2-kondygnacji, urządzeń budowlanych, placów magazynowych, instalacji fotowoltaicznej, obiektów infrastruktury technicznej, drugi natomiast dotyczy poszerzenia granic siedliska rolnego celem realizacji budynku mieszkalnego i budynków gospodarczych (część działki nr 74 w Kierzkowie). Dodatkowo planem objęta by została działka gminna nr 92/8 oraz działka nr 92/1.

Zgodnie z uchwałą Rady Miejskiej w Żninie Nr LXXIX/654/2023 z dnia 30 czerwca 2023 r. w sprawie oceny aktualności Studium uwarunkowań i kierunków zagospodarowania przestrzennego gminy Żnin oraz miejscowych planów zagospodarowania przestrzennego dopuszcza się opracowanie miejscowych planów zagospodarowania przestrzennego w zależności od bieżących potrzeb gminy lub złożonych zasadnych wniosków. Uznaje się oba wnioski za zasadne, gdyż nie naruszają ustaleń studium i pozwalają na umożliwienie rozwoju społeczno-gospodarczego tego rejonu gminy Żnin.



Załącznik nr 1/2  
do protokołu nr 3/24  
Sesji Rady Miejskiej w Żninie  
z dnia 26.06.2024 r.

Elektronicznie podpisany przez:  
Idzi Jan Mądry  
dnia 26 czerwca 2024 r.

**UCHWAŁA NR III/20/2024  
RADY MIEJSKIEJ W ŻNINIE**

z dnia 26 czerwca 2024 r.

**w sprawie przystąpienia do sporządzenia miejscowego planu zagospodarowania przestrzennego  
w miejscowości Wójcin**

Na podstawie art. 14 ust. 1, 2 i 4 oraz art. 27 ustawy z dnia 27 marca 2003 r. o planowaniu i zagospodarowaniu przestrzennym (Dz. U. z 2023 r. poz. 977, z późn. zm.<sup>1)</sup>) oraz art. 18 ust. 2 pkt 15 ustawy z dnia 8 marca 1990 r. o samorządzie gminnym (Dz. U. z 2024 r. poz. 609, z późn. zm.<sup>2)</sup>) uchwala się, co następuje:

§ 1. Przystępuje się do sporządzenia miejscowego planu zagospodarowania przestrzennego w miejscowości Wójcin.

§ 2. Granice terenu objętego planem miejscowym określa załącznik graficzny do niniejszej uchwały.

§ 3. Wykonanie uchwały powierza się Burmistrzowi Żnina.

§ 4. Uchwała wchodzi w życie z dniem podjęcia.

PRZEWODNICZĄCY RADY

**Idzi Mądry**

<sup>1)</sup>Zmiany tekstu jednolitego wymienionej ustawy zostały ogłoszone w Dz. U. z 2023 r. poz. 1506, 1597, 1688, 1890, 2029 i 2739.

<sup>2)</sup>Zmiana tekstu jednolitego wymienionej ustawy została ogłoszona w Dz. U. z 2024 r. poz.721.

Załącznik do uchwały Nr III/20/2024  
Rady Miejskiej w Żninie  
z dnia 26 czerwca 2024 r.

### Załącznik graficzny



### **Uzasadnienie**

Zgodnie z art. 14 ust. 1 i art. 27 ustawy z dnia 27 marca 2003 r. o planowaniu i zagospodarowaniu przestrzennym (Dz. U. z 2023 r. poz. 977, z późn. zm.) rada gminy podejmuje z własnej inicjatywy bądź na wniosek burmistrza uchwałę o przystąpieniu do sporządzenia miejscowego planu zagospodarowania przestrzennego w celu określenia przeznaczenia terenu oraz określenia sposobu jego zagospodarowania.

Podjęcie uchwały w sprawie przystąpienia do sporządzenia miejscowego planu zagospodarowania przestrzennego w miejscowości Wójcin wiąże się z wnioskiem właściciela gospodarstwa rolnego o poszerzenie obrysu pod zabudowę zagrodową. Wniosek podyktowany jest możliwością uzyskania środków unijnych na modernizację i rozwój gospodarstwa, w tym obiektów inwentarskich, obiektów na płody rolne i maszyny rolnicze oraz odnawialnych źródeł energii (biogazowni) o mocy do 500KW. Obszar opracowania planu miejscowego wyniesie 7,13 ha (obszar działek nr: 236/2 i 244 w Wójcinie). Przystąpienie do sporządzenia przedmiotowego planu miejscowego jest zgodne z analizą w sprawie oceny aktualności Studium uwarunkowań i kierunków zagospodarowania przestrzennego gminy Żnin oraz miejscowych planów zagospodarowania przestrzennego przyjętą uchwałą Rady Miejskiej w Żninie Nr LXXIX/654/2023 z dnia 30 czerwca 2023 r.

załącznik nr .....<sup>15</sup>.....  
do protokołu nr .....<sup>3/24</sup>.....  
Sesji Rady Miejskiej w Żninie  
z dnia <sup>26.06.2024 r.</sup>.....

Elektronicznie podpisany przez:  
Idzi Jan Mądry  
dnia 26 czerwca 2024 r.

**UCHWAŁA NR III/21/2024  
RADY MIEJSKIEJ W ŻNINIE**

z dnia 26 czerwca 2024 r.

**w sprawie wyrażenia zgody na sprzedaż części nieruchomości położonej w Żninie w rejonie ul. Ułańskiej i Towarowej**

Na podstawie art.18 ust. 2 pkt 9) lit. a) ustawy z dnia 8 marca 1990 r. o samorządzie gminnym (Dz. U. z 2024 r. poz. 609, z późn. zm.<sup>1)</sup>) uchwała się co następuje:

§ 1. Wyraża się zgodę na sprzedaż części nieruchomości położonej w Żninie w rejonie ul. Ułańskiej i Towarowej, oznaczonej geodezyjnie jako działka nr 1026/73, o powierzchni 411 m<sup>2</sup>, dla którego IV Wydział Ksiąg Wieczystych Sądu Rejonowego w Żninie prowadzi księgę wieczystą nr BY1Z/00031671/8.

§ 2. Wykonanie uchwały powierza się Burmistrzowi Żnina.

§ 3. Uchwała wchodzi w życie z dniem podjęcia.

PRZEWODNICZĄCY RADY

**Idzi Mądry**

---

<sup>1)</sup> Zmiana tekstu jednolitego wymienionej ustawy została ogłoszona w Dz. U. z 2024 r. poz. 721.

### **Uzasadnienie**

Przedmiotowa działka stanowi własność Gminy Żnin. Powstała ona jako pozostałość gruntu po wydzieleniu części przewidzianej w miejscowym planie zagospodarowania przestrzennego pod lokalizację gminnej drogi publicznej. Jest ona planowana do sprzedaży. W celu uruchomienia procedury sprzedaży nieruchomości organ wykonawczy gminy, stosownie do art. 18 ust. 2 pkt 9) lit. a) ustawy z dnia 8 marca 1990 r. o samorządzie gminnym (Dz. U. z 2024 r. poz. 609, z późn. zm.) zobowiązany jest uzyskać zgodę Rady Miejskiej w Żninie.

Podjęcie uchwały rodzi skutki finansowe w postaci wpływu środków finansowych ze sprzedaży nieruchomości do budżetu gminy.

**UCHWAŁA NR III/22/2024  
RADY MIEJSKIEJ W ŻNINIE**

z dnia 26 czerwca 2024 r.

**w sprawie wyrażenia zgody na zawarcie kolejnych umów najmu na części nieruchomości położonych  
w Żninie i Cerekwicy**

Na podstawie art. 18 ust. 2 pkt 9) lit. a) ustawy z dnia 8 marca 1990 r. o samorządzie gminnym (Dz. U. z 2024 r. poz. 609, z późn. zm.<sup>1)</sup>) uchwała się co następuje:

**§ 1.** Wyraża się zgodę na zawarcie kolejnych umów najmu z tym samym najemcą, na kolejny okres do trzech lat w trybie bezprzetargowym, których przedmiotem są te same części nieruchomości oznaczonych geodezyjnie jako działki nr 807, obręb Żnin, dla której IV Wydział Ksiąg Wieczystych Sądu Rejonowego w Żninie prowadzi księgę wieczystą nr BY1Z/00001233/7 i nr 360/2, obręb Cerekwica, dla której w Sądzie Rejonowym w Żninie IV Wydziale Ksiąg Wieczystych prowadzona jest księga wieczysta nr BY1Z/00021571/4.

**§ 2.** Wykonanie uchwały powierza się Burmistrzowi Żnina.

**§ 3.** Uchwała wchodzi w życie z dniem podjęcia.

PRZEWODNICZĄCY RADY

**Idzi Mądry**

<sup>1)</sup>Zmiana tekstu jednolitego wymienionej ustawy została ogłoszona w Dz. U. z 2024 r. poz. 721.

### **Uzasadnienie**

Przedmiotowe nieruchomości stanowią własność Gminy Żnin. Części tych nieruchomości zostały oddane w najem na podstawie odrębnych umów. Umowy te wygasają w dniu 30 czerwca 2024 r. W celu zawarcia kolejnych umów w trybie bezprzetargowym na kolejny okres, z tym samym najemcą, których przedmiotem są te same części nieruchomości stanowiących własność Gminy Żnin organ wykonawczy gminy, stosownie do art. 18 ust. 2 pkt 9) lit. a) ustawy z dnia 8 marca 1990 r. o samorządzie gminnym (Dz. U. z 2024 r. poz. 609, z późn. zm.) zobowiązany jest uzyskać zgodę Rady Miejskiej w Żninie.

Podjęcie uchwały rodzi skutki finansowe w postaci zapewnienia wpływu środków do budżetu Gminy Żnin na dotychczasowym poziomie.

Załącznik nr 1/13 .....  
do protokołu 3/24 .....  
Sesji Rady Miejskiej w Żninie  
z dnia 26.06.2024 r. ....

Elektronicznie podpisany przez:  
Idzi Jan Mądry  
dnia 26 czerwca 2024 r.

**UCHWAŁA NR III/23/2024  
RADY MIEJSKIEJ W ŻNINIE**

z dnia 26 czerwca 2024 r.

**w sprawie wyrażenia zgody na zawarcie kolejnej umowy najmu na część nieruchomości położonej  
w Jadownikach Rycerskich**

Na podstawie art. 18 ust. 2 pkt 9) lit. a) ustawy z dnia 8 marca 1990 r. o samorządzie gminnym (Dz. U. z 2024 r. poz. 609, z późn. zm.<sup>1)</sup>) uchwala się co następuje:

**§ 1.** Wyraża się zgodę na zawarcie kolejnej umowy najmu z tym samym najemcą, na kolejny okres do trzech lat w trybie bezprzetargowym, której przedmiotem jest ta sama część nieruchomości, stanowiąca pomieszczenie użytkowe o powierzchni 6 m<sup>2</sup>, zlokalizowane w budynku posadowionym na nieruchomości oznaczonej geodezyjnie jako działki nr 22 i nr 175, obręb Jadowniki Rycerskie, dla której IV Wydział Ksiąg Wieczystych Sądu Rejonowego w Żninie prowadzi księgę wieczystą nr BY1Z/000018734/1.

**§ 2.** Wykonanie uchwały powierza się Burmistrzowi Żnina.

**§ 3.** Uchwała wchodzi w życie z dniem podjęcia.

PRZEWODNICZĄCY RADY

**Idzi Mądry**

<sup>1)</sup>Zmiana tekstu jednolitego wymienionej ustawy została ogłoszona w Dz. U. z 2024 r. poz. 721.



### **Uzasadnienie**

Przedmiotowa nieruchomość stanowi własność Gminy Żnin. Część tej nieruchomości będąca odrębnym pomieszczeniem o powierzchni 6 m<sup>2</sup> została oddana w najem. Umowa wygasa w dniu 30 czerwca 2024 r. W celu zawarcia kolejnej umowy w trybie bezprzetargowym na kolejny okres, z tym samym najemcą, której przedmiotem jest ta sama część nieruchomości stanowiącej własność Gminy Żnin organ wykonawczy gminy, stosownie do art. 18 ust. 2 pkt 9) lit. a) ustawy z dnia 8 marca 1990 r. o samorządzie gminnym (Dz. U. z 2024 r. poz. 609, z późn. zm.) zobowiązany jest uzyskać zgodę Rady Miejskiej w Żninie.

Podjęcie uchwały rodzi skutki finansowe w postaci zapewnienia wpływu środków finansowych do budżetu Gminy Żnin na dotychczasowym poziomie.

Załącznik nr 1.1.....  
do protokołu nr 3/24.....  
Sesji Rady Miejskiej w Żninie  
z dnia 26.06.2024 r. ....

Elektronicznie podpisany przez:  
Idzi Jan Mądry  
dnia 26 czerwca 2024 r.

**UCHWAŁA NR III/24/2024  
RADY MIEJSKIEJ W ŻNINIE**

z dnia 26 czerwca 2024 r.

**w sprawie wyrażenia zgody na zawarcie kolejnych umów dzierżawy na nieruchomości stanowiące  
własność Gminy Żnin**

Na podstawie art. 18 ust. 2 pkt 9) lit. a) ustawy z dnia 8 marca 1990 r. o samorządzie gminnym (Dz. U. z 2024 r. poz. 609, z późn. zm.<sup>1)</sup>) uchwała się co następuje:

§ 1. Wyraża się zgodę na zawarcie kolejnych umów dzierżawy z tymi samymi osobami, w trybie bezprzetargowym, na kolejny okres do trzech lat, których przedmiotem są te same nieruchomości stanowiące własność Gminy Żnin, dla których w dniu 31 sierpnia 2024 r. wygasa ważność umów dzierżawy.

§ 2. Wykonanie uchwały powierza się Burmistrzowi Żnina.

§ 3. Uchwała wchodzi w życie z dniem podjęcia.

PRZEWODNICZĄCY RADY

**Idzi Mądry**

<sup>1)</sup> Zmiana tekstu jednolitego wymienionej ustawy została ogłoszona w Dz. U. z 2024 r. poz. 721.

### **Uzasadnienie**

Grunty rolne stanowiące własność Gminy Żnin zostały oddane w dzierżawę na podstawie odrębnych umów dzierżawy. Część umów wygasa w dniu 31 sierpnia 2024 r. W celu zawarcia kolejnych umów w trybie bezprzetargowym na kolejny okres, z tymi samymi najemcami, których przedmiotem są te same nieruchomości stanowiące własność Gminy Żnin, organ wykonawczy gminy, stosownie do art. 18 ust. 2 pkt 9) lit. a) ustawy z dnia 8 marca 1990 r. (Dz. U. z 2024 r. poz. 609, z późn. zm.) zobowiązany jest uzyskać zgodę Rady Miejskiej w Żninie.

Podjęcie uchwały rodzi skutki finansowe w postaci zapewnienia wpływu środków finansowych do budżetu Gminy Żnin na dotychczasowym poziomie.

Załącznik nr .....  
do protokołu nr 3/24  
Sesji Rady Miejskiej w Żninie  
z dnia 26.06.2024 r.

Elektronicznie podpisany przez:  
Idzi Jan Mądry  
dnia 26 czerwca 2024 r.

**UCHWAŁA NR III/25/2024  
RADY MIEJSKIEJ W ŻNINIE**

z dnia 26 czerwca 2024 r.

**w sprawie przyznania dotacji na prace konserwatorskie lub roboty budowlane przy zabytkach  
położonych na terenie gminy Żnin wpisanych do rejestru zabytków lub znajdujących się w gminnej  
ewidencji zabytków**

Na podstawie art. 30 ust. 2 pkt 4 ustawy z dnia 8 marca 1990 r. o samorządzie gminnym (Dz. U. z 2024 r. poz. 609, z późn. zm<sup>1)</sup>), w związku z art. 81 ustawy z dnia 23 lipca 2003 r. o ochronie zabytków i opiece nad zabytkami (Dz. U. z 2022 r. poz. 840, z późn. zm.<sup>2)</sup>) oraz § 12 uchwały Nr CV/731/2024 Rady Miejskiej w Żninie z dnia 12 marca 2024 r. w sprawie określenia zasad udzielania dotacji na prace konserwatorskie, restauratorskie lub roboty budowlane przy zabytkach położonych na terenie gminy Żnin wpisanych do rejestru zabytków lub znajdujących się w gminnej ewidencji zabytków uchwala się, co następuje:

§ 1. W wyniku przeprowadzenia postępowania konkursowego przyznaje się dotację Panu Grzegorzowi Kończalowi w wysokości 22 000,00 zł (słownie: dwadzieścia dwa tysiące złotych 00/100) na prace konserwatorskie lub roboty budowlane przy zabytku położonym na terenie gminy Żnin znajdującym się w gminnej ewidencji zabytków.

§ 2. Dotacja, o której mowa w §1 zostaje przyznana na realizację następujących prac: wymiana pokrycia dachowego z eternitu na blachodachówkę, montaż okien dachowych.

§ 3. Szczegółowe warunki udzielenia dotacji i jej rozliczenia zostaną określone w umowie zawartej pomiędzy Gminą Żnin a Beneficjentem dotacji.

§ 4. Środki na dotacje, o której mowa w §1 zostały zabezpieczone w budżecie Gminy Żnin na 2024 r.

§ 5. Wykonanie uchwały powierza się Burmistrzowi Żnina.

§ 6. Uchwała wchodzi w życie z dniem podjęcia.

PRZEWODNICZĄCY RADY

**Idzi Mądry**

<sup>1)</sup> Zmiana tekstu jednolitego wymienionej ustawy została ogłoszona w Dz. U. z 2024 r. poz. 721.

<sup>2)</sup> Zmiany tekstu jednolitego wymienionej ustawy zostały ogłoszone w Dz. U. z 2023 r. poz. 951 i 1688.

### **Uzasadnienie**

Na podstawie art. 81 ustawy z dnia 23 lipca 2003 r. o ochronie zabytków i opiece nad zabytkami (Dz. U. z 2022 r. poz. 840, z późn. zm.), organ stanowiący gminy może udzielać dotacji na prace konserwatorskie i restauratorskie lub na roboty budowlane przy zabytkach wpisanych do rejestru zabytków lub znajdujących się w gminnej ewidencji zabytków na zasadach określonych w podjętej przez ten organ uchwale.

Zasady udzielania dotacji zawarte zostały w uchwale Nr CV/731/2024 Rady Miejskiej w Żninie z dnia 12 marca 2024 r. w sprawie określenia zasad udzielania dotacji na prace konserwatorskie lub roboty budowlane przy zabytkach położonych na terenie gminy Żnin wpisanych do rejestru zabytków lub znajdujących się w gminnej ewidencji zabytków (Dz. Urz. Woj. Kuj.-Pom. z 2024 r. poz. 1797).

Podjęcie niniejszej uchwały ma na celu ochronę dziedzictwa kulturowego gminy Żnin poprzez wsparcie finansowe właścicieli i użytkowników zabytków, którzy podejmują działania mające na celu zachowanie i odnowienie obiektów zabytkowych. Dotacja przyczyni się do poprawy stanu technicznego i estetycznego zabytku, co ma bezpośredni wpływ na zachowanie jego wartości historycznej.

W związku z powyższym, podjęcie uchwały jest w pełni uzasadnione.

**PRZEWODNICZĄCY RADY**

**Idzi Mądry**

**UCHWAŁA NR III/26/2024  
RADY MIEJSKIEJ W ŻNINIE**

z dnia 26 czerwca 2024 r.

**w sprawie ekwiwalentu pieniężnego dla strażaków ratowników OSP**

Na podstawie art. 18 ust. 2 pkt 15 oraz art. 40 ust. 1 ustawy z dnia 8 marca 1990 r. o samorządzie gminnym (Dz. U. z 2024 r. poz. 609 z późn. zm.<sup>1)</sup>) i art. 15 ust. 1 i 2 ustawy z dnia 17 grudnia 2021 r. o ochotniczych strażach pożarnych (Dz. U. z 2024 r. poz. 233) uchwala się, co następuje:

**§ 1.** Ustala się wysokość ekwiwalentu pieniężnego dla strażaków ratowników OSP z terenu Gminy Żnin za każdą rozpoczętą godzinę od wyjazdu z jednostki ochotniczej straży pożarnej odpowiednio za uczestnictwo:

- 1) w działaniu ratowniczym lub akcji ratowniczej w wysokości 19,00 zł (słownie: dziewiętnaście złotych 00/100),
- 2) w szkoleniu lub ćwiczeniu w wysokości 8,00 zł (słownie: osiem złotych 00/100).

**§ 2.** Wykonanie uchwały powierza się Burmistrzowi Żnina.

**§ 3.** Traci moc uchwała Nr LXII/523/2022 Rady Miejskiej w Żninie z dnia 29 lipca 2022 r. w sprawie ekwiwalentu pieniężnego dla strażaków ratowników OSP.

**§ 4.** Uchwała wchodzi w życie po upływie 14 dni od dnia ogłoszenia w Dzienniku Urzędowym Województwa Kujawsko-Pomorskiego, z mocą obowiązującą od dnia 1 lipca 2024 r.

PRZEWODNICZĄCY RADY

**Idzi Mądry**

<sup>1)</sup> Zmiany do ustawy zostały ogłoszone w Dz. U. z 2024 r., poz. 721.

### **Uzasadnienie**

Zgodnie z art. 15 ust. 1 i 2 ustawy z dnia 17 grudnia 2021 r. o ochotniczych strażach pożarnych strażak ratownik OSP, który był dysponowany przez Państwową Straż Pożarną do działań ratowniczych lub akcji ratowniczych otrzymuje, niezależnie od otrzymywanego wynagrodzenia ekwiwalent pieniężny. Wysokość ekwiwalentu pieniężnego ustala, nie rzadziej niż raz na dwa lata, właściwa rada gminy w drodze uchwały.

Wysokość ekwiwalentu pieniężnego nie może przekraczać 1/175 przeciętnego wynagrodzenia miesięcznego brutto, ogłoszonego przez Prezesa Głównego Urzędu Statystycznego w Dzienniku Urzędowym Rzeczypospolitej Polskiej "Monitor Polski" na podstawie art. 20 pkt 2 ustawy z dnia 17 grudnia 1998 r. o emeryturach i rentach z Funduszu Ubezpieczeń Społecznych przed dniem ustalenia ekwiwalentu pieniężnego, naliczanego za każdą rozpoczętą godzinę od zgłoszenia wyjazdu z jednostki Ochotniczej Straży Pożarnej.

Ekwiwalent pieniężny jest wypłacany z budżetu właściwej gminy.

W związku z powyższym podjęcie niniejszej uchwały jest w pełni uzasadnione.

**UCHWAŁA NR III/27/2024  
RADY MIEJSKIEJ W ŻNINIE**

z dnia 26 czerwca 2024 r.

**w sprawie wyborów ławników do sądów powszechnych na kadencję 2024 - 2027**

Na podstawie art. 160 § 1 i art. 163 § 1 i 2 ustawy z dnia 27 lipca 2001 roku – Prawo o ustroju sądów powszechnych (Dz. U. z 2024 r., poz. 334 z późn.zm<sup>1)</sup>) oraz po wysłuchaniu opinii Zespołu opiniodawczego o zgłoszonych kandydatach uchwała się, co następuje:

§ 1. W wyniku przeprowadzonego głosowania tajnego ławnikami do Sądu Rejonowego w Żninie na kadencję 2024 – 2027 wybrano:

- 1) Panią Lidię Małgorzatę Jułga;
- 2) Panią Sylwię Magdalenę Siódmiak-Goc.

§ 3. Wykonanie uchwały powierza się Burmistrzowi Żnina.

§ 4. Uchwała wchodzi w życie z dniem podjęcia.

PRZEWODNICZĄCY RADY

**Idzi Mądry**

---

<sup>1)</sup> Zmiany tekstu jednolitego wymienionej ustawy zostały ogłoszone w: Dz. U. z 2023 r. poz. 1860.



### **Uzasadnienie**

Zgodnie z art. 160 § 1 i art. 163 § 1 i 2 ustawy z dnia 27 lipca 2001 roku - Prawo o ustroju sądów powszechnych – ławników do sądów okręgowych oraz do sądów rejonowych wybierają rady gmin, których obszar jest objęty właściwością tych sądów.

Prezes Sądu Okręgowego w Bydgoszczy pismem nr A-1301-2/23 z dnia 6 marca 2024 roku wprowadził zmianę liczby ławników potrzebnych Sądowi Rejonowemu w Żninie do uzupełnienia składów orzekających na liczbę 2 ławników.

W związku z powyższym podjęcie uchwały jest niezbędne.

Załącznik nr .....<sup>20</sup>.....  
do protokołu nr .....<sup>3/24</sup>.....  
Sesji Rady Miejskiej w Żninie  
z dnia .....<sup>26.06.2024</sup>.....

Elektronicznie podpisany przez:  
Idzi Jan Mądry  
dnia 26 czerwca 2024 r.

**UCHWAŁA NR III/28/2024  
RADY MIEJSKIEJ W ŻNINIE**

z dnia 26 czerwca 2024 r.

**w sprawie zatwierdzenia planów pracy na 2024 rok stałych Komisji Rady Miejskiej w Żninie**

Na podstawie art. 21 ust. 3 ustawy z dnia 8 marca 1990 r. o samorządzie gminnym (Dz. U. z 2024 r. poz. 609 z późn. zm.<sup>1)</sup>) uchwała się, co następuje:

§ 1. Zatwierdzić plany pracy stałych Komisji Rady Miejskiej w Żninie na 2024 rok w treści stanowiącej załączniki do uchwały:

- 1) Komisji Rewizyjnej - załącznik nr 1;
- 2) Komisji Skarg, Wniosków i Petycji - załącznik nr 2;
- 3) Komisji Budżetu i Gospodarki - załącznik nr 3;
- 4) Komisji Porządku Publicznego i Spraw Samorządowych - załącznik nr 4;
- 5) Komisji Ochrony Środowiska - załącznik nr 5;
- 6) Komisji Polityki Społecznej - załącznik nr 6;
- 7) Komisji Oświaty - załącznik nr 7;
- 8) Komisji Turystyki i Promocji Gminy - załącznik nr 8;
- 9) Komisji Rolnictwa i Rozwoju Obszarów Wiejskich - załącznik nr 9;
- 10) Komisji Infrastruktury i Gospodarki Przestrzennej - załącznik nr 10;
- 11) Komisji Kultury i Sportu - załącznik nr 11.

§ 2. Wykonanie uchwały powierza się Przewodniczącym stałych Komisji Rady Miejskiej w Żninie.

§ 3. Uchwała wchodzi w życie z dniem podjęcia.

PRZEWODNICZĄCY RADY

**Idzi Mądry**

<sup>1)</sup>Zmiana tekstu jednolitego wymienionej ustawy została ogłoszona w Dz. U. z 2024 r. poz. 721.

Załącznik Nr 1 do uchwały Nr III/28/2024  
Rady Miejskiej w Żninie  
z dnia 26 czerwca 2024 r.

**PLAN PRACY**  
**Komisji Rewizyjnej Rady Miejskiej w Żninie na rok 2024**

1. Kontrola realizacji uchwał i zarządzeń Burmistrza Żnina.
2. Kontrola wydatkowania Funduszu Sołeckiego wybranych Sołectw.
3. Kontrola wydatkowania Funduszu w wybranych Radach Osiedli.
4. Kontrola realizacji wybranych inwestycji realizowanych w budżecie gminy Żnin na 2024 rok.
5. Wykonywanie innych zadań zleconych przez Radę Miejską w trakcie 2024 roku.
6. Kontrola wybranych Gminnych Jednostek Organizacyjnych.
7. Kontrola wybranych wydziałów Urzędu Miejskiego w Żninie.
8. Inne zadania wynikające z potrzeb bieżących.

Załącznik Nr 2 do uchwały Nr III/28/2024  
Rady Miejskiej w Żninie  
z dnia 26 czerwca 2024 r.

**PLAN PRACY**  
**Komisji Skarg, Wniosków i Petycji Rady Miejskiej w Żninie na 2024 rok**

1. Opiniowanie skierowanych przez Radę skarg na działania Burmistrza i gminnych jednostek organizacyjnych.
2. Rozpatrywanie składanych przez obywateli: wniosków, petycji.
3. Opracowanie planu pracy na 2025 rok.
4. Wykonywanie innych zadań zleconych przez Radę Miejską w Żninie w trakcie 2024 roku.

**PLAN PRACY**  
**Komisji Porządku Publicznego i Spraw Samorządowych Rady Miejskiej w Żninie na rok 2024**

1. Opiniowanie materiałów na Sesje Rady Miejskiej.
2. Opiniowanie zmian budżetu Gminy Żnin na 2024 rok.
3. Podejmowanie działań zmierzających do usprawnienia i poprawy szeroko rozumianego bezpieczeństwa w ruchu drogowym na terenie Gminy Żnin.
4. Analiza dofinansowania jednostek OSP z terenu Gminy Żnin.
5. Współpraca z jednostkami Policji, jednostkami Straży Pożarnej oraz innymi organizacjami odpowiedzialnymi za bezpieczeństwo społeczeństwa na terenie Gminy Żnin.
6. Analiza monitorowania miasta, placów zabaw i placówek oświaty oraz miejsc wypoczynku w okresie wakacyjnym.
7. Współpraca z Komisjami Rady Miejskiej w Żninie w celu poprawy bezpieczeństwa na terenie Gminy Żnin.
8. Analiza i omówienie spraw bieżących.

Plan pracy komisji jest planem otwartym z możliwością zgłaszania nowych tematów w zależności od potrzeb na rok 2024 i lata następne.

**PLAN PRACY**  
**Komisji Polityki Społecznej Rady Miejskiej w Żninie na rok 2024**

1. Opiniowanie projektów uchwał i materiałów sesyjnych w zakresie dotyczącym prac komisji.
2. Informacja na temat funkcjonowania żłobka samorządowego z uwzględnieniem prognoz demograficznych.
3. Informacja na temat systemu wsparcia dla ofiar przemocy w rodzinie.
4. Informacja na temat współczesnych zagrożeń dzieci i młodzieży w szkołach.
5. Informacja na temat realizacji polityki mieszkaniowej Gminy Żnin.
6. Informacja na temat programu „Asystent osobisty osoby niepełnosprawnej” - edycja 2023.
7. Sprawozdanie z działalności MOPS w Żninie za 2023 rok.
8. Opiniowanie projektu budżetu Gminy Żnin na 2025 rok.
9. Omówienie planu pracy komisji na rok 2025.
10. Współpraca z komisjami stałymi Rady Miejskiej w Żninie.
11. Seniorzy: problem osób w podeszłym wieku, Dzienny Som Senior +, Uniwersytet III wieku, wolontariat.
12. Aktualne problemy polityki społecznej oraz sprawy bieżące.

Plan pracy komisji jest planem otwartym z możliwością zgłaszania nowych tematów.

**PLAN PRACY  
Komisji Oświaty**

1. Przyjęcie planu pracy Komisji Oświaty na 2024 rok.
2. Opiniowanie materiałów na sesje Rady Miejskiej w Żninie.
3. Opiniowanie spraw kierowanych do Komisji.
4. Wypracowanie wniosków komisji do projektu uchwały budżetowej na 2025 rok.
5. Organizacja pracy szkół i placówek oświatowych w roku szkolnym 2024/2025. Informacja na temat liczebności klas w szkołach podstawowych.
6. Funkcjonowanie sportu szkolnego.
7. Podsumowanie pracy Komisji za 2024 rok.

**PLAN PRACY**  
**Komisji Turystyki i Promocji Gminy Rady Miejskiej w Żninie na 2024 rok**

1. Analiza materiałów sesyjnych w zakresie dotyczącym spraw turystyki i promocji gminy.
  2. Analiza realizacji inwestycji turystycznych na terenie gminy w 2024 roku i ich monitorowanie.
  3. Informacja na temat środków finansowych pozyskanych w 2023 roku ze źródeł zewnętrznych na zadania związane z turystyką i promocją Gminy Żnin.
  4. Informacja o przebiegu wykonania budżetu Gminy w 2023 roku Realizacja wykonania budżetu: Wydział Kultury, Sportu, Turystyki i Promocji Gminy.
  5. Informacja na temat planowanych w gminie Żnin imprez o charakterze promocyjnym.
  6. Współpraca z komisjami stałymi Rady Miejskiej w Żninie.
  7. Współpraca z Radą Działalności Pożytku Publicznego Gminy Żnin.
  8. Wypracowanie opinii o projekcie budżetu Gminy Żnin na 2025 rok.
  9. Współpraca przy tworzeniu produktów turystycznych i materiałów promocyjnych miasta.
- Plan pracy komisji jest planem otwartym, z możliwością zgłaszania nowych tematów, w zależności od potrzeb.



Załącznik Nr 9 do uchwały Nr III/28/2024  
Rady Miejskiej w Żninie  
z dnia 26 czerwca 2024 r.

**PLAN PRACY**  
**Komisja Rolnictwa i Rozwoju Obszarów Wiejskich Rady Miejskiej w Żninie na 2024 rok**

1. Opiniowanie materiałów na sesje Rady Miejskiej w Żninie.
2. Współpraca z merytorycznymi Komisjami Rady Miejskiej w Żninie.
3. Współpraca z organizacjami działającymi na rzecz wsi takimi jak: Izby Rolnicze, PIW, ARiMR, KOWR oraz OSP, KRUS i parafiami.
4. Współpraca z Sołtysami i Radami Sołeckimi.
5. Objazd dróg wiejskich połączony z wizytacją obiektów znajdujących się na obszarach wiejskich.
6. Analiza realizacji zadań gminnych na terenie sołectw z udziałem dofinansowania środków pozabudżetowych (środki Unii Europejskiej, fundusze i źródła krajowe, inne).
7. Wyrażanie opinii o projekcie uchwały w sprawie budżetu Gminy Żnin na 2025 rok.
8. Podsumowanie pracy komisji za 2024 rok.

Plan pracy jest planem otwartym i w razie potrzeby istnieje możliwość zgłoszenia nowych tematów.

**PLAN PRACY**  
**Komisji Infrastruktury i Gospodarki Przestrzennej Rady Miejskiej w Żninie na rok 2024**

1. Opiniowanie projektów uchwał i materiałów sesyjnych Rady Miejskiej w Żninie.
  2. Zapoznanie się z planem remontów dróg na 2024 rok i ich zaangażowaniem.
  3. Ocena utrzymania zimowego dróg gminnych i wykorzystania nakładów finansowych na drogi.
  4. Opiniowanie planowanych do realizacji inwestycji drogowych, remontów obiektów gminnych.
  5. Opiniowanie miejscowych planów zagospodarowania przestrzennego Gminy Żnin.
  6. Wizja lokalna dróg znajdujących się na terenie gminy Żnin.
  7. Wizja lokalna nieruchomości będących przedmiotem sprzedaży, dzierżawy i najmu.
  8. Zapoznanie ze skutecznością egzekwowania od wykonawców gwarancji na wykonane prace.
  9. Ustalenie możliwych lokalizacji planowanej budowy nowej siedziby Żnińskiego Domu Kultury.
  10. Współpraca z innymi komisjami Rady Miejskiej.
  11. Wyrażenie opinii dotyczącej projektu budżetu Gminy Żnin na 2025 rok.
  12. Opracowanie i przyjęcie planu pracy Komisji na 2025 rok.
  13. Wyrażenie opinii i występowanie z wnioskami w innych sprawach będących przedmiotem pracy komisji.
  14. Inne zadania nie wymienione wyżej, wynikające z bieżących potrzeb Gminy Żnin.
- Plan Pracy Komisji jest planem otwartym i w razie potrzeby istnieje możliwość jego modyfikacji.

Załącznik Nr 11 do uchwały Nr III/28/2024  
Rady Miejskiej w Żninie  
z dnia 26 czerwca 2024 r.

**PLAN PRACY**  
**Komisji Kultury i Sportu Rady Miejskiej w Żninie na 2024 rok**

Lipiec- sierpień.

1. Opiniowanie projektów uchwał.
2. Zapoznanie Komisji z działalnością MOS Żnin.
3. Informacja o działalności Żnińskiego Szkolnego Związku Sportowego.

Wrzesień – październik.

1. Opiniowanie projektów uchwał.
2. Wnioski do projektu budżetu na rok 2025.
3. Spotkanie z przedstawicielami klubów sportowych.
4. Zapoznanie Komisji z działalnością biblioteki.

Listopad- grudzień.

1. Opiniowanie projektów uchwał.
2. Zaopiniowanie projektu budżetu na rok 2025.
3. Zapoznanie Komisji z działalnością MZP.
4. Sprawozdanie Komisji z działalności w roku 2024.
5. Opracowanie planu pracy Komisji na rok 2025.

Plan pracy Komisji Kultury i Sportu jest planem otwartym, z możliwością zgłaszania nowych tematów, w zależności od potrzeb.

**PLAN PRACY**  
**Komisji Budżetu i Gospodarki Rady Miejskiej w Żninie na rok 2024**

**II kwartał**

**III kwartał**

**IV kwartał**

1. Uchwalenie planu pracy Komisji.
2. Opinia Komisji w sprawie wykonania budżetu gminy Żnin za 2023 rok.
3. Analiza finansowa Zakładu Wodociągów i Kanalizacji "WiK" sp. z o.o. w Żninie za 2023 rok.
4. Analiza materiałów na sesje i sprawy bieżące.

**III kwartał**

1. Analiza finansowa i rzeczowa "PUK" Przedsiębiorstwa Usług Komunalnych Sp. z o.o. w Żninie za rok 2023.
2. Ocena wykonania budżetu gminy Żnin za I półrocze 2024 roku.
3. Analiza materiałów na sesje i sprawy bieżące.

**IV kwartał**

1. Ocena realizacji celów strategicznych zawartych w „Strategii Rozwoju Gminy Żnin do 2030 roku”.
2. Opiniowanie w sprawie podatków i opłat lokalnych oraz analiza zaległości.
3. Zaopiniowanie projektu budżetu gminy Żnin na 2025 rok.
4. Analiza materiałów na sesje i sprawy bieżące.
5. Podsumowanie pracy Komisji.
6. Uchwalenie planu pracy Komisji na 2025 rok.

**PLAN PRACY**  
**Komisji Ochrony Środowiska Rady Miejskiej w Żninie na rok 2024**

**II kwartał**  
**III kwartał**  
**IV kwartał**

1. Przyjęcie planu pracy do 31.12.2024 roku.
2. Omówienie Sprawozdania z wykonania uchwały budżetowej za 2023 rok.

**III kwartał**

1. Spory NOVAGO Żnin Sp. z o.o. z Gminą Żnin - ocena sytuacji i wpływu skutku sporów na gospodarkę odpadową Gminy Żnin, w tym opłat mieszkańców za odbiór i zagospodarowanie odpadów komunalnych na terenie Gminy Żnin.
2. Propozycje Komisji Ochrony Środowiska do projektu uchwały budżetowej na 2024 rok.
3. Spotkanie z dyrektorem wydziału Środowiska, Obszarów Wiejskich i Rozwoju w Urzędzie Miejskim w Żninie - zapoznanie z zakresem czynności pracowników wydziału, wizyta w wydziałach.

**IV kwartał**

1. Opinia Komisji w sprawie zaproponowanych przez burmistrza Żnina wysokości podatków i opłat lokalnych na 2025 rok.
2. Wizyta studyjna w Zakładzie Wodociągów i Kanalizacji "WiK" Sp. z o.o. w Żninie.
3. Opinia Komisji w sprawie projektu uchwały budżetowej na 2025 rok.
4. Podsumowanie pracy Komisji w 2024 roku.
5. Przyjęcie planu pracy Komisji na 2025 rok.  
Opiniowanie materiałów sesyjnych.

### **Uzasadnienie**

Zgodnie z art. 21 ust. 3 ustawy z dnia 8 marca 1990 r. o samorządzie gminnym i § 56 ust. 1 Statutu Gminy Żnin stałe Komisje przedkładają Radzie Miejskiej plany pracy. Opracowane plany pracy umożliwiają sprawne działanie, wcześniejsze i bardziej wnikliwe przygotowanie materiałów, jednocześnie nie stanowią zamkniętego katalogu spraw, nad którymi pracować będą Komisje.

W związku z powyższym podjęcie uchwały jest w pełni uzasadnione.