

BRM.0002.14.2025

PROTOKÓŁ NR XIV/25

XIV SESJI

RADY MIEJSKIEJ

W ŻNINIE

W DNIU 24 PAŹDZIERNIKA 2025 R.

/Zawiera 84 strony i 20 załączników/

PROTOKÓŁ NR XIV/25

XIV sesji Rady Miejskiej w Żninie,
która odbyła się w dniu 24 października 2025 r.
w Auli im. Zbigniewa Skorwidera
Urzędu Miejskiego w Żninie

Wersja cyfrowa posiedzenia sesji stanowiąca integralną część niniejszego protokołu znajduje się w linku poniżej:
https://www.youtube.com/watch?v=X8X9lyjWmNg
Wyniki głosowań stanowią załącznik nr 1 do protokołu.
Posiedzenie sesji trwało od godz. 9:00 do godz. 14:00.

Protokolant sesji:
Katarzyna Przyborowska
Podinspektor

AD PKT 1 - OTWARCIE SESJI I STWIERDZENIE KWORUM.

Przewodniczący Rady Miejskiej Idzi Mądry - o godzinie 9^{00} otworzył XIV Sesję Rady Miejskiej w Żninie. Dzisiejsza Sesja została zwołana na podstawie art. 20 ust. 1 ustawy z dnia 8 marca 1990 r. o samorządzie gminnym. Na podstawie listy obecności stwierdził, że w sesji uczestniczy 20 Radnych, co stanowi 95 % ustawowego składu rady, czyli wystarczająca liczba do podejmowania prawomocnych uchwał.

Serdecznie powitał:

1. Panie i Panów Radnych,
2. Burmistrza Żnina – Łukasza Kwiatkowskiego,
3. Wszystkich oglądających.

Lista obecności stanowi załącznik nr 2 oraz nr 3 do protokołu.

Radny Rady Miejskiej Dariusz Kaźmierczak – Panie Przewodniczący, Panie Burmistrzu, mam przed sobą statut z dnia 25 października 2019 r. w sprawie nadania statutu Gminie Żnin, rozdział 5, tryb pracy rady, ust. 6. W razie niedotrzymania terminów, o jakich mowa

w ust. 4, 5 – w naszym przypadku chodzi o 4 – Rada może podjąć uchwałę o odroczeniu sesji, wyznaczając nowy termin jej odbycia. Wniosek o odroczenie sesji może być zgłoszony przez radnego tylko na początku obrad, przed głosowaniem. W związku z tym składam taki wniosek, gdyż najważniejsza sesja dzisiaj, która ma całokształt wpływu na budżet Gminy Żnin na 2026 rok, a wiemy wszyscy, że zmieniło się finansowanie gminy i to są bardzo ważne rzeczy. Pierwszy raz w historii się zdarzyło, że niektórzy nie dorośli do tego, żeby być przewodniczącym rady. Poza nazwiskiem to reszta tutaj, co dostaliśmy przekazane, jest marne. Jak można było przekazać nam uchwały wykropkowane – i jeszcze bym to zrozumiał – ale żeby dosłać przed sesją następne uchwały i próbować je dzisiaj wprowadzić na sesję jako zmiany lub autopoprawki, nie wiem, jak to by było, myślę, że nie dojdzie do tego. To wnoszę o to, żeby dzisiejsza sesja się nie odbyła. Od jutra będzie termin nowej sesji. Komisje, zgodnie ze statutem i ustawą, będą procedować podatki, które Burmistrz zaproponuje, bo do dzisiaj nikt nie wie, jakie Burmistrz zaproponował podatki. Również, Panie Przewodniczący, Pan koordynuje prace Komisji. Bezprawie, jakie było w komisji ostatniej, ogólnej, zwołanej, gdzie – zgodnie ze statutem naszym i ustawą – nie ma łączonych Komisji. Jeden z Przewodniczących insynuował sobie, że jest mini Przewodniczącym Rady, tj. Pana dobry kolega, bo żeście się w sądzie spotykali.

Przewodniczący Rady Miejskiej Idzi Mądry – Ale Pan do rzeczy dojdzie, bo nie mamy czasu.

Radny Rady Miejskiej Dariusz Kaźmierczak – To również musimy podejść do tego, żeby Komisje odbywały się regulaminowo, i Komisja Budżetu powinna opracować stawki przechodzące, nie tak, jak tu usiadłem i ktoś mi mówi, że będziesz proponował za 1,00 zł środki transportu. Nie, nie będę proponował za 1,00 zł transportu. Będę proponował za 25 000,00 zł jednostkę, żeby na dietę było. Proszę Państwa, to jest karygodne, żeby radni przez 3 miesiące nie mieli żadnej komisji. Na końcu robią jedną komisję, biorą za to 10 000,00 zł, przez 3 miesiące nic nie robią, zbiorą 10 000,00 zł. Później nielegalnie prowadzą zgromadzenie w postaci komisji, a na końcu jakiś [9:19] mówi na tej komisji, że mi nie udziela głosu. Jeżeli chcecie, żeby były komisje łączone, to zapraszam do zmiany statutu. Następną rzeczą, argumentując ten mój wniosek – i bardzo proszę o przygotowanie takiej uchwały i zrobienie przerwy, zresztą to potwierdzi Pan Mecenas za chwilę. Również, Panie Przewodniczący, za mało Pana nauczyłem – dostarcza nam Pan cały czas dokumenty, zgodnie znowu ze statutem Gminy Żnin, gdzie Oddział 4. Inicjatywa uchwałodawcza § 44 ust. 5 – projekty uchwał są opiniowane co do ich zgodności z prawem przez radcę prawnego lub adwokata. Żadna z uchwał nie jest opieczętowana. Też wczoraj dostałem

pytanie od jednej z Radnej – ale jak mogły takie uchwały wyjść? Mogły wyjść, bo przynajmniej może widział je radca prawny, ale nie widać tego przez zaparafowanie, i wygląda to w ten sposób, że zaczynamy tutaj wielki układ. W jednym gremium wypowiada się Łukasz Kwiatkowski, który mówi, że [10:51 – przeskakuje coś] Idzi Mądry, który nie umie przejrzyście prowadzić rady. Co się z tym człowiekiem stało, w jakie wszedł buty, że robi to gorzej, niż robili poprzednicy? Co się dzieje z Burmistrzem Kwiatkowskim, który wszedł w buty i robi to gorzej niż poprzednicy? Nie udziela informacji, nie przygotowuje dobrze uchwał. Jak można zrobić – co było tradycją, bo tu jest taka tradycja – podatek rolny zawsze obniżamy, bo to jest elektorat wiejski, i zawsze podwyższamy od nieruchomości i od transportu, bo to jest elektorat miejski. To może wypracujmy jakiś model, że jeżeli mamy mieć najwyższe stawki, a ktoś tu nie umie liczyć i zamiast zyskać na środkach transportu, to już straciliśmy 60%. Odszedł PKS, odszedł Wojtek Czajka, odszedł Łukasz Kowalski i odchodzą inni, bo tu siedzą zatwardziali ludzie, którzy powinni pracować w radach w latach 80. i nie znają rynkowych rzeczy, i ten podatek w Gminie Żnin od środków transportu padnie jak podatek od psów, który był za śp. Leszka Jakubowskiego ciągle nakładany, a nikt go nie płacił. Panie Przewodniczący, mam nadzieję, że niedługo Pan będzie tym Przewodniczącym, sam się Pan poda do dymisji, bo to, co Pan teraz robi na najważniejszej sesji, to urąga ogólnym zasadom samorządności w Żninie. Ja nie mogę na to pozwolić, ale też nie mam czasu, żeby oprócz mojej wiedzy ogólnej sięgać jeszcze dalej i szukać na każdym kroku błędu. Jak mógł Pan dopuścić uchwały nieprzygotowane na sesję? Jak Państwo nie mogliście zareagować? Ponoć tam później zareagowaliście, dzień przed. My czekaliśmy na to, bo w swoim gronie na ten temat rozmawialiśmy, czekaliśmy na tę sesję i w związku z tym proszę się o ustosunkowanie Pana Mecenasa do mojego pierwszego przeczytania zapisu ze statutu i żeby Pan Przewodniczący ogłosił przerwę, i żebyśmy zrobili tę uchwałę o przesunięciu tej sesji, czyli żeby się dzisiaj nie odbyła, przeprocedowały Komisje, będziemy wiedzieć wtedy, jakie Burmistrz ma założenia do budżetu, a następnie Wysoka Rada przegłosuje. Pilnujmy się czegoś. Po to mamy statut, żeby go pilnować. Ja dzięki tu niektórym, którzy są na sali, a niektórzy, co byli ze mną, a są już przeciwko mnie, pilnują się statutu i ustawy, siedzę na ławie oskarżonych. A tu się łamie prawo.

Przewodniczący Rady Miejskiej Idzi Mądry – To wszystko?

Radny Rady Miejskiej Dariusz Kaźmierczak – Nie, nie wszystko.

Przewodniczący Rady Miejskiej Idzi Mądry – No to dalej.

Radny Rady Miejskiej Dariusz Kaźmierczak – A tu się łamie prawo – i to przez Przewodniczącego, osobę, którą przez ileś lat namaszczałem na to stanowisko. I to jest mój

problem. Dziękuję.

Przewodniczący Rady Miejskiej Idzi Mądry – Namaścić to się możesz, Pan sam. Szanowni Państwo, co do wspólnych Komisji, działających zgodnie z harmonogramem, nie ma ustosunkowania prawnego w statucie gminy o samorządzie gminnym, więc takie Komisje wspólne mogą się odbywać i zawsze się odbywały. Materiały zostały wysłane zgodnie ze statutem Gminy Żnin, na 7 dni przed rozpoczęciem się sesji, i są one poprawne. Co do Pańskiej oceny — poproszę Pana Mecenasa o opinię prawną. Panie Mecenasie, proszę też wypowiedzieć się na temat podpisów pod każdą uchwałą — pańskich — czy były, czy nie były.

Mecenas Przemysław Szymczak – Panie Przewodniczący, Panie Burmistrzu, Radni, w tej kwestii, jeżeli chodzi o podpisy pod uchwałami, to nie jest tak, jak tutaj Pan Radny powiedział. Wszystkie uchwały, które są w dzisiejszym porządku obrad, są przeze mnie parafowane wcześniej, zanim Radni te uchwały otrzymali. Nie wiem, dlaczego tutaj Pan podnosi takie zastrzeżenie — być może otrzymywali Państwo po prostu te wersje, które tej pieczątki nie posiadały. Natomiast mogę zapewnić, że wszelkie uchwały były przeze mnie podpisane. Może mi Pan pokazać projekt — wiadomo, znajdzie się projekt, pod którym nie będzie, bo tylko pod jednym egzemplarzem będzie mój podpis. Natomiast zapewniam Pana, jeżeli jest taka potrzeba, można to za chwilę Panu pokazać, że pieczątki pod tymi uchwałami moje są. To jest pierwsza rzecz. Druga rzecz — mamy zgłoszony ten wniosek, on jest tylko zasadny o odroczenie sesji, gdy te terminy nie są dotrzymane. W mojej ocenie termin, czyli termin 7 dni na przesłanie projektów uchwał i uzasadnień, jest dotrzymany, więc nie zachodzi tutaj ta podstawa ku temu, żeby sesję z tego powodu odraczać. Natomiast my w tym momencie mamy zgłoszony wniosek, więc musimy zrobić głosowanie. Najpierw głosowanie — jeśli po głosowaniu będzie uznane, że zachodzi potrzeba odroczenia, wówczas podejmujemy uchwałę. Bezwzględna większość głosów.

Radny Rady Miejskiej Dariusz Kaźmierczak – Przepraszam, ad vocem.

Radny Rady Miejskiej Grzegorz Koziełek – Panie Przewodniczący, Panie Burmistrzu, Szanowni Państwo Radni, ja bym prosił, zgodnie z § 37 ust. 1 pkt 11 Statutu Gminy Żnin, o ponowne sformułowanie tego wniosku, bo rozumiem, że jest wnioskiem formalnym i żeby on miał formę wniosku, a nie wywodu.

Mecenas Przemysław Szymczak – Przepraszam, to nie jest wniosek formalny, to wynika z innego artykułu. To wynika z artykułu.

Radny Rady Miejskiej Grzegorz Koziełek – Ja mówię, Panie Mecenasie, o sformułowaniu wniosku, a nie mówię o sformułowaniu, bo nie wiemy, jak ten wniosek

brzmi, tylko wiele, dziesięć zdań, które zostały wypowiedziane — jaki to ja i kogo namaściłem, i ten.

Radny Rady Miejskiej Dariusz Kaźmierczak - Panie Mecenasie, z całym szacunkiem do palestry, ale, Panie Mecenasie, nie chcę z Panem polemizować. Rozumiem, że zapomniano wpisać zero przy wszystkich stawkach podatkowych na ten rok. To potwierdzam — że trzeba było tej uchwały nie wywoływać, bo zgodnie z ustawą zostałyby zachowane stawki z poprzedniego roku. Ale jeżeli Pan Mecenas chce mi powiedzieć, że te uchwały były dobre, mi — Dariuszowi Kaźmierczakowi — i w każdym uzasadnieniu brak jest ustawy, Dziennika Ustaw, Urzędu Statystycznego, brak jest monitoru powoływania się na to. W żadnym uzasadnieniu nie ma pozycji prawnej, a Pan mi mówi, że jest to wszystko dobrze, to ja Panu powiem, że nie wierzę, że Pan chce mi poradzić, że Pan dokładnie wie, że integralną częścią uchwały jest uzasadnienie. Jeżeli chce mi Pan powiedzieć, że w uzasadnieniu wykropkowane są wszystkie daty podstaw prawnych, powoływania się na Dzienniki GUS-owskie i nic nie ma, i chce mi Pan powiedzieć, że ta uchwała jest dobra i mamy ją głosować, to ja Panu mówię, że nie. Ale ja nie chcę z Panem polemizować, bo mecenas tylko opiniuje, a nie podejmuje decyzje. Jeżeli Pan uważa — bo teraz z Panem polemizuję, ale nie chcę — że pusta kartka z napisem „projekt" jest projektem uchwały, to ja muszę się cofnąć albo przejść do tej koalicji, która jest obecnie, cofnąć w moim rozumowaniu to, co robiłem przez 32 lata, bo jeszcze w życiu nie widziałem, żeby pusta kartka z napisem „projekt" była projektem uchwały, która stanowi o wysokości środków, które mają wpłynąć do budżetu gminy.

Przewodniczący Rady Miejskiej Idzi Mądry - Panie Radny, bardzo prosimy o wniosek.

Radny Rady Miejskiej Dariusz Kaźmierczak - My nic nie dostaliśmy, tylko przedruk z rozporządzenia, jeszcze jakby był napisany „Dziennik". Z rozporządzenia dostaliśmy puste kartki bez wypełnienia rzeczy, którą dzisiaj Radni Gminy powinni głosować, i ja, ze względu na powagę, a nie na to, kto ma siłę i przegłosuje — bo jest takie powiedzenie, że na świecie i w Polsce pewnej grupy ludzi jest więcej i zawsze ta większość to przegłosuje, niekoniecznie mądrzej — ja tylko chcę, żeby Radni zapoznali się z propozycją Burmistrza, jakie zakłada podwyżki, jak skonstruuje budżet i jak będzie to przez Radnych odebrane lub na Komisjach procedowane. Nie mogą trzy osoby w gabinecie zaciszonym ustalić stawek, na końcu wysłać Radnym „kropki, kropki, kropki, kropki", a na sesji powiedzieć, że wszystko było dobrze. Chcecie, to bierzcie w tym udział, a ja uważam, że męską powagą jest przyznanie się do błędu. Ten błąd idzie naprawić, bo ustawodawca i my, Radni, przewidzieliśmy to w statucie. Można go naprawić i nic się nie wydarzy, jeżeli za 7 dni się tu

spotkamy, a w międzyczasie odbędą się Komisje. Ale jak ktoś chce, to kolanem przepchnąć na siłę, jak to wygląda... Przepraszam, Panie Michale, Pan wie, jakie stawki zaproponował Pan Burmistrz w projekcie, który Pan otrzymał?

Przewodniczący Rady Miejskiej Idzi Mądry – Panie Darku, bardzo proszę o wniosek. Wszystkie projekty uchwał zostały zaopiniowane przez Mecenasa. Podważa Pan decyzje dzisiaj Mecenasa?

Radny Rady Miejskiej Dariusz Kaźmierczak – Tak, jak najbardziej.

Przewodniczący Rady Miejskiej Idzi Mądry – Podważa Pan, tak?

Radny Rady Miejskiej Dariusz Kaźmierczak – Tak, w 100 %.

Przewodniczący Rady Miejskiej Idzi Mądry – To poproszę o wniosek, żebyśmy mogli głosować.

Radny Rady Miejskiej Dariusz Kaźmierczak – Już wniosek złożyłem zgodnie ze statutem.

Przewodniczący Rady Miejskiej Idzi Mądry – Proszę go powtórzyć.

Radny Rady Miejskiej Dariusz Kaźmierczak – To trzeba słuchać albo się uczyć. Zgodnie, jeszcze raz: Rozdział 5. Tryb pracy Rady, Oddział 1. Sesje Rady, pkt 2. Przygotowanie sesji, ust. 5 — przepraszam, ust. 4, przepraszam, 6, ust. 6 — w razie niedotrzymania terminów, o jakich mowa w ust. 4 i 5, Rada może podjąć uchwałę o odroczeniu sesji i wyznaczyć nowy jej termin odbycia. Wniosek, czyli to, co ja złożyłem, o odroczenie sesji, może być zgłoszony przez radnego tylko na początku obrad. To, co uczyniłem, przed przegłosowaniem ewentualnym wniosku o zmianę porządku. I nie zgadzam się z Mecenasem, że teraz ma ktoś głosować. Jest to mój wniosek formalny. Przygotowuje się uchwałę o odroczeniu sesji. Jeżeli ta uchwała nie przejdzie, będziecie sobie, Panowie, robić swoje.

Przewodniczący Rady Miejskiej Idzi Mądry – Najpierw musi być głosowanie.

Radny Rady Miejskiej Dariusz Kaźmierczak – Nie musi być głosowania, bo nie ma tego zapisu w statucie. Radny — jest wyraźnie napisane — radny ma, ja jeszcze raz powtarzam, radny ma, zgodnie z ustawą, możliwość uchwałodawczą, i ja to zgłaszam. I nic się nie stanie, jak przygotujecie tę uchwałę.

Przewodniczący Rady Miejskiej Idzi Mądry – Ma Pan do tego pełne prawo.

Radny Rady Miejskiej Dariusz Kaźmierczak – I proszę przygotować tą uchwałę.

Przewodniczący Rady Miejskiej Idzi Mądry – Bardzo proszę o przygotowanie głosowania o odroczeniu dzisiejszej sesji. Szanowni Państwo, jest przygotowane głosowanie. Głosujemy: „za", „przeciw" lub „wstrzymujemy się". Bardzo proszę o oddanie głosu.

Radny Rady Miejskiej Dariusz Kaźmierczak – Proszę, przestańcie. Proszę, przestańcie

tu robić karykaturę prawa. Ja wiem, Panie Mecenasie, tylko jest Pan radcą prawnym i powinien Pan zareagować na nieprawdziwe sformułowania Przewodniczącego. Wyrok sądu NSA, WSA mówi wyraźnie — brak. Okej. Dariusz Kaźmierczak nie będzie oddawał głosu, bo to, co jest teraz robione, jest niezgodne z prawem. Pan robi karykaturę rady.

Radna Rady Miejskiej Maria Błońska – Panie Przewodniczący, czy ja mogę ręcznie? Tak? Ja jestem „przeciw".

Przewodniczący Rady Miejskiej Idzi Mądry – Szanowni Państwo, jesteśmy w komplecie. Dołączyła do nas Pani Przewodnicząca Maria Błońska. Kto jest „za", kto jest „przeciw", kto się „wstrzymał"? Głosujemy. Kto jest „za"? Ale Pan tylko głosuje. Kto jest „przeciw"? Kto się „wstrzymał"? Dziękuję bardzo. Szanowni Państwo, na 21 radnych obecnych na sali, 1 głos nie został oddany, 2 były „wstrzymujące", 1 był „za", 17 jest „przeciw". Wniosek został odrzucony.

Radny Rady Miejskiej Dariusz Kaźmierczak – Proszę odnotować w protokole, że zostało złamane prawo łamiąc statut i tego wszystkiego będą poniesione konsekwencje. Proszę to zapisać w statucie, w tym.

Przewodniczący Rady Miejskiej Idzi Mądry – Dziękuję.

AD PKT 2 – PRZEDSTAWIENIE PORZĄDKU OBRAD.

Przewodniczący Rady Miejskiej Idzi Mądry – Punkt 2, przedstawienie porządku obrad. Porządek obrad XIV Sesji Rady Miejskiej w Żninie 24 października 2025 r.:

1. Otwarcie sesji i stwierdzenie kworum.
2. Przedstawienie porządku obrad.
3. Przyjęcie protokołu z obrad poprzedniej sesji.
4. Sprawozdanie Burmistrza z realizacji zadań w okresie międzysesyjnym.
5. Podjęcie uchwały zmieniającej uchwałę w sprawie budżetu Gminy Żnin na 2025 r.
6. Podjęcie uchwały w sprawie określenia wysokości stawek podatku od środków transportowych na rok podatkowy 2026.
7. Podjęcie uchwały w sprawie określenia na 2026 rok wysokości stawek podatku od nieruchomości oraz wprowadzenia dodatkowych zwolnień od podatku.
8. Podjęcie uchwały w sprawie obniżenia średniej ceny skupu żyta przyjmowanej jako podstawa obliczania podatku rolnego na 2026 rok.
9. Podjęcie uchwały w sprawie nadania nazwy drodze wewnętrznej położonej w miejscowości Bożejewiczki.

10. Podjęcie uchwały w sprawie wyrażenia zgody na nabycie prawa użytkowania wieczystego nieruchomości położonych w Cerekwicy i Uścikowie.
11. Podjęcie uchwały w sprawie wyrażenia zgody na zbycie w drodze darowizny nieruchomości położonej w Murczynie.
12. Podjęcie uchwały w sprawie wyrażenia zgody na zawarcie kolejnej umowy dzierżawy części nieruchomości położonej w Żninie przy ul. Gnieźnieńskiej.
13. Podjęcie uchwały w sprawie wyrażenia zgody na zawarcie kolejnej umowy najmu części nieruchomości położonej w Żninie przy ul. Szpitalnej.
14. Podjęcie uchwały w sprawie miejscowego planu zagospodarowania przestrzennego dla dwóch terenów położonych w miejscowości Kierzkowo.
15. Podjęcie uchwały w sprawie miejscowego planu zagospodarowania przestrzennego w miejscowości Wójcin.
16. Podjęcie uchwały w sprawie miejscowego planu zagospodarowania przestrzennego w Żninie przy ul. Szpitalnej.
17. Podjęcie uchwały w sprawie wyrażenia zgody na zawarcie kolejnej umowy najmu nieruchomości położonych w Żninie przy ul. Towarowej.
18. Podjęcie uchwały w sprawie rozszerzenia zasięgu istniejącej nazwy ulicy Porzeczkowej w Żninie.
19. Podjęcie uchwały w sprawie ustalenia Strefy Płatnego Parkowania, ustalenia wysokości opłaty za postój pojazdów samochodowych na drogach publicznych w Strefie Płatnego Parkowania, sposobu pobierania opłat i określania wysokości opłaty dodatkowej.
20. Podjęcie uchwały w sprawie Rocznego programu współpracy Gminy Żnin z organizacjami pozarządowymi oraz podmiotami, o których mowa w art. 3 ust. 3 ustawy o działalności pożytku publicznego i o wolontariacie na rok 2026.
21. Podjęcie uchwały w sprawie powołania komisji doraźnej do rozpatrzenia wniosków o nadanie tytułu „Zasłużony dla Gminy Żnin".
22. Wolne wnioski i informacje.
23. Zakończenie.

Przewodniczący Rady Miejskiej Idzi Mądry – Wysoka Rado, zwracam się z prośbą o zgłaszanie pytań do porządku obrad. Pan Burmistrz, bardzo proszę.

Burmistrz Żnina Łukasz Kwiatkowski – Panie Przewodniczący, Wysoka Rado, zgłaszam wniosek o zmianę porządku obrad XIV Sesji Rady Miejskiej w Żninie, polegającej na wykreśleniu z porządku obrad pkt 8, tj. Podjęcie uchwały w sprawie obniżenia średniej ceny

skupu żyta przyjmowanej jako podstawa obliczania podatku rolnego na 2026 rok. Uzasadniam to: 20 października tego roku Główny Urząd Statystyczny komunikatem podał średnią cenę skupu żyta za okres 11 kwartałów, będącą podstawą do obliczania podatku rolnego na rok podatkowy 2026. Ta średnia cena wynosi 66,42 zł za jedną decytonę. Na rok 2025 średnia cena wynosiła 86,34 zł za jedną dt. Uchwałą Rady Miejskiej w Żninie z października 2024 r. obniżono średnią cenę skupu żyta przyjmowanej jako podstawę obliczenia podatku rolnego na rok 2025 z kwoty 86,34 zł na 70,20 zł. W związku z tym proponuje się Wysokiej Radzie, aby na rok 2026 pozostawić średnią cenę skupu żyta podaną przez Główny Urząd Statystyczny na poziomie 66,42 zł jako podstawę do ustalenia podatku rolnego na rok podatkowy 2026 w Gminie Żnin i nie podejmować dodatkowo uchwały obniżającej tę kwotę. Dziękuję.

Przewodniczący Rady Miejskiej Idzi Mądry – Dziękuję Panie Burmistrzu. Pan Dariusz Kaźmierczak, bardzo proszę.

Radny Rady Miejskiej Dariusz Kaźmierczak – Panie Burmistrzu, nie wierzę. Jest to jedyny podatek i prosiłbym to przeanalizować. Niech Pan Mecenas to przeanalizuje w tym czasie, jak będę mówił. To jest jedyny podatek, który trzeba co roku podjąć. Jedyny. Można nie podjąć podatku od środków transportu, nieruchomości — zostają z lat ubiegłych. Tu jest ogłoszony w Monitorze i Rada Miejska na dany rok musi podjąć decyzję — ma możliwość obniżenia podatku albo zostawienia. To jest jedyny podatek, który musimy przegłosować. Jak go Pan nie przegłosuje, nie będzie w 2026 r. podatku rolnego. Proszę nie robić takich błędów. Przecież to jest dramat, co ja tu słyszę. Jest to jedyny podatek — i z tytułu to wynika — podatek na 2026 r. To nie jest podatek za 2025 r. Tak jest to konstruowane. I proszę, Panie Mecenasie. Ja mogę nie płacić tego podatku, mi to naprawdę jest obojętne, tylko co tu się dzieje? Coli bakterie szkodzą w wodzie żnińskiej? Proszę, Panie Mecenasie, Panie Przewodniczący, proszę, żeby Pan Mecenas wypowiedział się, czy musimy dzisiaj podjąć uchwałę o stawce.

Burmistrz Żnina Łukasz Kwiatkowski – Ja poproszę tutaj Pana Mecenasa, bo Pan Radny prosił o wypowiedź Pana Mecenasa w tej kwestii — co się zadzieje, jeśli Rada Miejska nie uchwali stawki na podatek rolny, zresztą stawki obniżenia, po prostu obniżenia stawki.

Radny Rady Miejskiej Dariusz Kaźmierczak – Lub przyjęcia stawki GUS-owskiej.

Przewodniczący Rady Miejskiej Idzi Mądry – Dziękuję Panie Burmistrzu, Panie Mecenasie bardzo proszę.

Mecenas Przemysław Szymczak – Jedną chwilę, dobra, bo potrzebuję.

Radny Rady Miejskiej Dariusz Kaźmierczak – To przerwę zrobimy.

Mecenas Przemysław Szymczak – Nie, nie, aż tak to nie. Ja chcę otworzyć przepis, natomiast konkretnie go podać. Jeżeli my dzisiaj nie uchwalimy tej uchwały, to po prostu zostanie stawka, która została opublikowana w raporcie GUS-u.

Radny Rady Miejskiej Dariusz Kaźmierczak – W raporcie GUS-u, ale nie z zeszłego roku.

Mecenas Przemysław Szymczak – Z tego roku, obecnego roku. Obecnego roku i to będzie obowiązywać.

Radny Rady Miejskiej Dariusz Kaźmierczak – Ale musi być podjęta uchwała.

Mecenas Przemysław Szymczak – Nie. Nie musi być. W przypadku niepodjęcia uchwały, zostaje taka jak jest.

Radny Rady Miejskiej Dariusz Kaźmierczak – Panie Burmistrzu, tak konstruuje rada uchwałę o obniżeniu, nikt nie mówi o obniżeniu — może być uchwała podjęta taka, jak ustala GUS. To, że w Polsce się robi, że zawsze się podatek rolny obniża, a ja mówiłem na początku, a od nieruchomości się podnosi, to jest kurioza. I nie może być tego inaczej. I to jest jedyny podatek, który musimy podjąć uchwałą, bo może Pan za chwilę wycofać inne uchwały i bardzo bym się wtedy cieszył, chociaż tam nie chodzi o te 3 %, bo i tak tam logiki nie ma, ale podatek rolny będziecie mieć uchylone. Uwierzcie mi, że będziecie mieć to uchylone.

Przewodniczący Rady Miejskiej Idzi Mądry – Pan Przewodniczący Marek Gałązka, bardzo proszę.

Radny Rady Miejskiej Marek Gałązka – Szanowni Państwo, krótko w tym temacie. Przepisy prawne mówią, wskazują jednoznacznie, że jeżeli rada nie uchwali obniżenia ceny skupu żyta, to będzie obowiązywać stawka podana przez GUS. Czyli tak naprawdę — po co mamy ją obniżać, skoro zaraz to zrobi GUS? Jeśli nie podejmiemy tej uchwały, będzie obowiązywać stawka GUS-owska, czyli 66, koniec kropka.

Przewodniczący Rady Miejskiej Idzi Mądry – Panie Mecenasie.

Radny Rady Miejskiej Dariusz Kaźmierczak – Jeszcze raz powtarzam, że jest to jedyny podatek, który musi być uchwalony.

Przewodniczący Rady Miejskiej Idzi Mądry – Czy są jeszcze pytania do porządku obrad? Bardzo proszę Pan Przewodniczący Robert Luchowski.

Radny Rady Miejskiej Robert Luchowski – Panie Przewodniczący, Panie Burmistrzu, Wysoka Rado, skoro mamy podjąć tę uchwałę, to ja bym chciał zapytać Pana Burmistrza o wysokość stawek podatkowych pozostałych w stosunku do roku ubiegłego. Jest to kluczowe w głosowaniu nad tą zaskakującą propozycją dzisiaj, ponieważ na posiedzeniu

Komisji widocznie źle Pana zrozumiałem – była mowa o zdjęciu tej uchwały z porządku obrad, natomiast powiem szczerze, że umknęła mi konsekwencja. W związku z tym, żebym mógł się w tej kwestii wypowiedzieć, potrzebne mi są informacje odnośnie wysokości pozostałych stawek podatku w stosunku do roku ubiegłego. I wtedy będzie pytanie drugie: jak to się ma do tej kwoty tzw. podatku rolnego, który poprzez niepodjęcie dzisiaj tej uchwały będzie na następny rok 2026 uchwalony. Taką informację mógł uzyskać.

Burmistrz Żnina Łukasz Kwiatkowski – Panie Przewodniczący, Wysoka Rado, zgodnie z informacjami, które przekazywałem podczas Komisji w dniu 23 października 2025 r., propozycja wysokości stawek podatkowych kształtuje się następująco: tak jak tu przed chwilą było powiedziane – nieprzyjmowanie uchwały dotyczącej obniżenia stawki podatku, ceny kwoty tej z 70,00 zł na 0,20 zł, momencik, jeszcze raz. Dokładnie tak. Nieprzyjmowanie tej uchwały spowoduje, że stawka ceny żyta będzie obowiązywała do ustalenia podatku rolnego na poziomie 66,46 zł, czyli de facto będzie to obniżka dla nas. Natomiast propozycja stawek podatku od nieruchomości – moja propozycja – to wzrost o 4,5 %. Jeżeli chodzi o środki transportowe, bez zmian w stosunku do roku 2025.

Przewodniczący Rady Miejskiej Idzi Mądry – Pan Przewodniczący Robert Luchowski. Proszę bardzo.

Radny Rady Miejskiej Robert Luchowski – Dziękuję bardzo za tę informację. To jeszcze dopytam w takim razie o ten podatek rolny, czyli o konsekwencje dzisiejszego głosowania, które za chwilę się odbędzie. Jak się ma ta niezmieniona stawka w odniesieniu do stawki GUS procentowo w porównaniu do stawki z zeszłego roku, jeżeli chodzi o cenę żyta?

Burmistrz Żnina Łukasz Kwiatkowski – Znaczy, w kontekście ubiegłorocznej stawki, tak? W zeszłym roku ta stawka przyjęta była na poziomie 70,20 zł. Teraz, konsekwencją nieprzyjęcia tej uchwały, będzie kwota 66,42 zł, więc mamy obniżenie o około 3,78 zł. Ale nie możemy, tak to jest maksimum.

Przewodniczący Rady Miejskiej Idzi Mądry – Bardzo proszę, Pan Dariusz Kaźmierczak.

Radny Rady Miejskiej Dariusz Kaźmierczak – Panie Burmistrzu, ja nie mogę słuchać, że Pan dzisiaj mówił rolnikom, że Pan obniżył podatek rolny. Pan niczego nie obniżył. Tak, Pan tak powiedział, że jest obniżone w stosunku do zeszłego roku. Nie. Cena GUS-owska w tym roku wynosi tyle, a Pan nie obniżył rolnikom ani grosza. W którym momencie tu jest obniżona? Bo może znowu czegoś nie rozumiem, Panie Burmistrzu i Pan mi wytłumaczy na 2026 r. w którym, gdzie jest obniżona kwota podatku rolnego. Ale my nie mówimy o stosunku. My mówimy o logice. Jak może Pan obniżyć, jeżeli jest maksymalna stawka GUS-owska, bo na tej podstawie buduje się uchwały i podatek rolny w Polsce, a Pan mówi,

że Pan go obniżył w stosunku do zeszłego roku, by Pan powiedział, że w zeszłym roku w GUS było 80,00 zł, a w tym jest 66,00 zł i Pan się przychyla do 66,00 zł to bym to zrozumiał, ale nie mogę zrozumieć, że Pan obniża podatek na 2026 r., bo ja może, ja nie wiem. Ale to nie jest zasługa Burmistrza ani Rady. To GUS-owskie są sprawy.

Przewodniczący Rady Miejskiej Idzi Mądry – Pan Przewodniczący Marek Gałązka, bardzo proszę.

Radny Rady Miejskiej Marek Gałązka – To znaczy, ja myślę, że Burmistrz nie chce tutaj specjalnie bronić, ale Burmistrz, odpowiadając na pytanie Pana Radnego Luchowskiego, precyzyjnie odpowiedział, że stawka teraz, która będzie GUS-owska, jest stawką niższą w stosunku do stawki, tak kwotowo, w stosunku do stawki, która była w zeszłym roku. Natomiast, jeśli mówimy teraz, czy obniżamy, czy podwyższamy, to jeśli nie podejmujemy tej uchwały, to znaczy, że nie obniżamy, ale nie tego, co płacił w zeszłym roku rolnik, tylko nie obniżamy tej tak naprawdę ceny skupu. Zresztą, te nazewnictwo, tak ad vocem, nazewnictwo uchwała w sprawie obniżenia średniej — nikt nie obniża średniej ceny, bo ona jest policzona GUS-owska. My tylko obniżamy ustalenie niższej stawki od stawki maksymalnej tak naprawdę. Ale też, Szanowni Państwo, jeszcze jedną rzecz, bo ja to rozumiem, że przepis prawny mówi, że rzeczywiście skutkiem niepodjęcia uchwały będzie to, że będzie obowiązywać stawka GUS-owska. Tylko chcę zwrócić, mam taką wątpliwość głównie do prawnika. Mam taką wątpliwość natury prawnej, bo co to tak naprawdę jest, że rada nie uchwali? To troszeczkę wygląda tak, że to Burmistrz na przykład decyduje o tym, że nie wnosimy tej uchwały, czyli będzie stawka GUS-owska, ale to zamyka drogę do wypowiedzi, inicjatywy radnym, że niektórzy by chcieli na przykład im podnieść.

Radny Rady Miejskiej Dariusz Kaźmierczak – Obniżyć.

Radny Rady Miejskiej Marek Gałązka – Znaczy tak. Ponieść, podwyższyć nie można, tak? Ale jakby zamyka tę furtkę troszeczkę do tego, że ktoś by chciał jeszcze niższą. Oczywiście, być może nie ma wśród nas takich, ale można zgłosić, tak? Oczywiście. Tak, tak.

Przewodniczący Rady Miejskiej Idzi Mądry – Pan Dariusz Kaźmierczak.

Radny Rady Miejskiej Dariusz Kaźmierczak – Panie Przewodniczący, ja bym chciał, żeby wybrzmiało do społeczeństwa, które nas ogląda, że Burmistrz Kwiatkowski zastosował najwyższą stawkę żyta do podatku rolnego, jaki obowiązuje w Polsce. To jest pierwsze. Drugie, zamknęliście demokratyczną możliwość wypowiedzenia się na temat podatku rolnego w Gminie Żnin, do tego jest ta sesja. Przyjmijmy, że tak jest jak mówi Kwiatkowski, że ma dwudziestu za sobą i on już się z niczym nie musi liczyć, bo tu się starostwo dwa powstało. Najważniejsze ile się ma szabel, a reszta to ma siedzieć cicho.

Nie ma wypowiedzi szefowej struktur, szefowej Komisji wsi. Nie ma delegacji kółek rolniczych, których chyba u nas nie ma. Nie ma KOWR-u. Nie ma przedstawicieli, tam gdzie Wesołek jest naprzeciwko. Co tu się dzieje?

Przewodniczący Rady Miejskiej Idzi Mądry – Szanowni Państwo, jesteśmy w porządku obrad. Jest wniosek Burmistrza. Pan Przewodniczący Ryszard Wesołek, bardzo proszę.

Radny Rady Miejskiej Dariusz Kaźmierczak – Mam zabrany głos? Niech Pan to powie. To mogę mówić dalej. Dziękuję. Dziękuję bardzo. Jestem w takim razie, jeszcze raz, zanim wylejemy dziecko z kąpielą i chcę pomóc i myślę, że to wszyscy rozumieją, niech ta uchwała zostanie, niech ta kwota 66,00 zł zostanie i przegłosujmy ją na „tak" i będzie po temacie. Po co ją zdejmować z porządku obrad? Dziękuję.

Przewodniczący Rady Miejskiej Idzi Mądry – Dziękuję bardzo. Pan Ryszard Wesołek.

Radny Rady Miejskiej Ryszard Wesołek – Panie Przewodniczący, Panie Burmistrzu, Szanowni Państwo, wszyscy Radni jak tutaj siedzimy, wszyscy Radni byli zaproszeni na posiedzenie wspólne, o którym Pan Radny Kaźmierczak mówił, że to było niezgodne ze statutem. Wszyscy Radni mogli tam wziąć udział w tym posiedzeniu, mogli się wypowiedzieć, także nie było nic zamknięte, nie były omawiane podatki w gronie, nie wiem, trzech osób. To omawianie z klubami radnych było tylko, jak rozumiem, takim spotkaniem organizacyjnym, które miało jakby ukierunkować pracę nad tym budżetem. W czasie tego posiedzenia wspólnego wszyscy jak tutaj siedzimy, mieliśmy to zaproszenie, mogliśmy wziąć aktywny albo nieaktywny udział w tym posiedzeniu i zgłaszać swoje propozycje. Pan Burmistrz, wszyscy dostali materiały dodatkowe, gdzie były pewne propozycje, które pokazywały, w jakim zakresie jest to jakby widziane, każdy mógł się wypowiedzieć i do tego ustosunkować. Nie rozumiem tego zarzutu, że prace były w jakimś zamkniętym gronie. Nie, wszyscy mogliśmy nad tym pracować. Wszyscy mogliśmy się wypowiedzieć. Nie wszyscy z tego skorzystali, ale to już zupełnie inna sprawa. Dziękuję.

Radny Rady Miejskiej Dariusz Kaźmierczak – Jeszcze ostatnie...

Przewodniczący Rady Miejskiej Idzi Mądry – Pan Przewodniczący Grzegorz Koziełek, proszę bardzo.

Radny Rady Miejskiej Grzegorz Koziełek – Dziękuję bardzo. Szanowni Państwo, bo to tak krąży w tej chwili temat wydawałoby się jakiegoś cichego ustalania wymiaru podatku. Chciałem powiedzieć, że na zaproszenie Pana Burmistrza spotkali się szefowie klubów z Panią Skarbnik, z Panią Zastępcą Burmistrza, z szefem Komisji Budżetu. Tak jak tutaj kolega Ryszard powiedział, jakby żeby zainicjować prace już dużo wcześniej nad projektem budżetu, bo podatki to jest jakby wstęp do tworzenia tego dokumentu na

przyszły rok. Jeżeli chodzi o ten wymiar, który miał być ogłoszony, to przedwczoraj na Komisjach dokładnie było informowane, wyjaśniane, a Pan Dariusz wstał, wyszedł, nakrzyczał na wszystkich i tak poczuliśmy się, że tylko jedna osoba w tym świecie ma jedyną słuszną rację, a reszta gdzieś tam jest niedouczona, tak jak przed chwilą nam Pan wytyka. Może jeszcze co do podatku wymiaru, nie można przyjąć ceny GUS-owskiej jako uchwały o obniżeniu podatku, bo de facto się nie obniża, no ludzie kochani... jak można przyjąć 66,42 zł jako uchwałę o obniżeniu? Nie jest to obniżenie i może tylko zacytuję informacje ze stron prawnych: „jeżeli rada gminy nie podejmie uchwały w sprawie obniżenia ceny skupu żyta oraz obniżenia ceny sprzedaży drewna...", bo tutaj jeszcze jest taki podatek, który niektóre gminy ustalają, „...do obliczenia podatku rolnego i podatku leśnego w danym roku, na terenie danej gminy stosuje się cenę skupu żyta określoną w komunikacie GUS", koniec.

Przewodniczący Rady Miejskiej Idzi Mądry – Pan Przewodniczący Marek Gałązka.

Radny Rady Miejskiej Marek Gałązka – Ja myślę, że, nazwijmy rzecz po imieniu, myślę, że popełniono, trzeba posypać głowę popiołem, popełniono pewien błąd proceduralny, który polegał na tym, że po prostu ta sesja została zwołana zbyt wcześnie. Dlaczego? Bo jeśli chcemy otrzymać na 7 dni przed terminem sesji, to powinniśmy dostać projekty ze stawkami, łącznie ze stawką podatku rolnego, ale nie mogliśmy jej podać, bo GUS podał dopiero 20 października, czyli zostałyby 4 dni i tu jest problem, że rzeczywiście czasami ten pośpiech nie zawsze jest dobry i tutaj myślę, że tu jest największy problem, bo właściwie co? Trzeba na 7 dni przed podać projekty uchwał ze stawkami, a niestety 17 października 2025 r. GUS nie podał tej średniej ceny skupu żyta za ostatnie 11 kwartałów i pojawił się problem, więc ta sesja tak naprawdę powinna się odbyć po 27 października, gdzie już wiemy jaka ta stawka średnia ceny skupu żyta przed GUS jest. I tu myślę, że jest największy problem i ja myślę, że trzeba posypać głowę popiołem i na przyszłość inaczej podejść do tematu.

Przewodniczący Rady Miejskiej Idzi Mądry – Bardzo proszę Pan Dariusz Kaźmierczak.

Radny Rady Miejskiej Dariusz Kaźmierczak – Może jeszcze z pół godziny będziemy rozmawiać, to wszyscy zrozumieją o czym mówimy, ale dziękuję za ten głos, bo to jest tylko powielenie tego, co ja powiedziałem. Jeszcze raz. W uchwale nie było żadnych stawek. W uchwałach nie było żadnego uzasadnienia, brak nawet podstaw prawnych wpisanych. A tak powiem, że ośmiornica plus nad czym debatowała jak nie wiedzieli jaka jest składka, jaka jest wysokość żyta i podjęła decyzję, że jednak wypuszczają uchwałę? To ja się pytam, nad czym wy dyskutowaliście tam te tęgie głowy ośmiornicy plus?

Przewodniczący Rady Miejskiej Idzi Mądry – Niech Pan nie mówi o żadnej ośmiornicy plus.

Radny Rady Miejskiej Dariusz Kaźmierczak – Ośmiornicy plus, jeżeli nie wiedzieliście ile kosztuje kwintal żyta? Teraz idźmy dalej. Ja zaproponowałem salomonowe rozwiązanie, żebyśmy jeszcze raz usiedli nad stawkami, porozmawiali i za 7 dni się odbędzie sesja i nie będzie żadnego problemu.

Przewodniczący Rady Miejskiej Idzi Mądry – Wniosek Pański został odrzucony.

Radny Rady Miejskiej Dariusz Kaźmierczak – Bezprawnie.

Przewodniczący Rady Miejskiej Idzi Mądry – To jest Pańskie zdanie.

Radny Rady Miejskiej Dariusz Kaźmierczak – Ale czy mogę kontynuować, czy będzie mi Pan przerywał? Niech się Pan wypowie. Ja wiem, że największą winę ponosi Pan, że dopuścił Pan te uchwały pod obrady, ale to już jest Pana problem.

Przewodniczący Rady Miejskiej Idzi Mądry – Oczywiście jest to mój problem, Panie Dariuszu.

Radny Rady Miejskiej Dariusz Kaźmierczak – Jeżeli dzisiaj, pierwszy raz w karierze dostałem 7 dni przed sesją puste kartki z napisem „projekt" przedrukowane z rozporządzenia, bo to nie jest nasz wytwór, pomijam już te żyto, bo jak tu ktoś mówi, że obniżenie, tytuł uchwały to my nadajemy i można było, że ustala się, uchwała o ustaleniu stawki żyta, a nie obniżeniu, ale już nie będę wchodził w te tematy, bo to nie ma znaczenia. Dzisiaj jest problem inny. Problem jest inny. Ośmiornica plus, która się spotkała na temat debatowania.

Przewodniczący Rady Miejskiej Idzi Mądry – Odbieram Panu głos.

Radny Rady Miejskiej Dariusz Kaźmierczak – Na temat debatowania.

Przewodniczący Rady Miejskiej Idzi Mądry – Nie ma żadnej ośmiornicy, Pan gada głupoty. Pan Przewodniczący Ryszard Wesołek, bardzo proszę.

Radny Rady Miejskiej Dariusz Kaźmierczak – Ile ma wynosić, ile ma wynosić kwintal żyta...

Radny Rady Miejskiej Ryszard Wesołek – Dziękuję bardzo. Panie Przewodniczący, Panie Burmistrzu, Szanowni Państwo, chciałbym się odnieść do jednej rzeczy, bo jak rozumiem chodziło tutaj Panu Przewodniczącemu Markowi o fakt 7 dni, tak od informacji z GUS-u o cenie kwintala, ale my nie podejmujemy żadnej uchwały dotyczącej podatku rolnego, prawda? A jeśli nie podejmujemy, to o jakich 7 dniach mowa?

Radny Rady Miejskiej Dariusz Kaźmierczak – Ale Proszę Państwa, czy my mamy tego słuchać? Proszę Państwa, czy wy wiecie jak się buduje?

Przewodniczący Rady Miejskiej Idzi Mądry – Szanowni Państwo, jesteśmy w porządku obrad. Proszę o przygotowanie głosowania.

Radny Rady Miejskiej Dariusz Kaźmierczak – Uchwałodawstwo w stosunku do sesji? Kto opowiada o 7 dniach?

Przewodniczący Rady Miejskiej Idzi Mądry – Dotyczącego wniosku Pana Burmistrza.

Radny Rady Miejskiej Dariusz Kaźmierczak – Pan pomylił, 7 dni to jest dostarczenie dokumentów na sesję, a żeby dostarczyć na sesję dokumenty, muszą być projekty uchwał z uzasadnieniem.

Radny Rady Miejskiej Ryszard Wesołek – Tak, rozumiem, ale chodzi mi o to, że nie ma uchwały dotyczącej podatku rolnego. Ja tylko do tego się odnoszę.

Przewodniczący Rady Miejskiej Idzi Mądry – Bardzo proszę o spokój.

Radny Rady Miejskiej Dariusz Kaźmierczak – Ale się cofnęliśmy do tyłu.

Przewodniczący Rady Miejskiej Idzi Mądry – Pan Przewodniczący Robert Luchowski, bardzo proszę.

Radny Rady Miejskiej Robert Luchowski – Dziękuję. Panie Przewodniczący, Wysoka Rado, Panie Burmistrzu, ja tylko chciałem dołączyć do głosu Pana Radnego Marka Gałązki. Jest błąd. Te spotkania to była lipa, nie? Trzeba powiedzieć wprost. Po prostu to była lipa. Przybyłem na, słuchajcie, przybyłem na spotkanie, które było sympatyczne i porozmawialiśmy sobie o jakichś tam wariantach, rozwiązaniach, natomiast trzeba nad czymś debatować, a my nie mieliśmy nad czym debatować. I to też jest do poprawy. Raz, pilnujmy terminów, a dwa – od mojego Burmistrza ja wymagam uchwały z wpisaną twardo stawką. Jak będzie za wysoka, dostanie Pan łomot, tak jak ja dostawałem. Po prostu uważam – i tutaj też to wspieram – my powinniśmy dzisiaj się pochylać nad konkretną uchwałą z konkretną wysokością stawki podatku i dzisiaj po tym, co usłyszałem, nie przekonał mnie Pan do żadnej stawki podatku i o tym będę mówił przy okazji głosowania nad uchwałami. Łupimy jednych, a robimy dobrze innym, czyli sprawiedliwość równa się zero, czyli zamiast jakości mamy jak było. Czy było dobrze wcześniej? Nie było dobrze. Mieliśmy to poprawiać, brniemy dalej w to, co określiliście Państwo, że dobrze w tej gminie nie chodziło, więc w przyszłym roku – ja nie chcę też tutaj być niesympatyczny – po prostu chciałbym też, żeby już było dobrze, żeby to było wszystko przemyślane od samego początku, dochowane terminy i faktycznie, jeżeli odbywają się spotkania, to jest dobry pomysł, że się odbywają, że mamy możliwość wypowiedzenia się, zawsze decyduje większość, zawsze decydowała i tak pewnie będzie. Natomiast dobrze, że jest możliwość wypowiedzenia się i wysłuchania. Natomiast stawki muszą być po prostu wpisane i trzeba za to po prostu brać twardo jako

Burmistrz odpowiedzialność. Dziękuję.

Radny Rady Miejskiej Dariusz Kaźmierczak – Ja ostatnie tylko słowo. Naprawdę było problemem na poszczególne Komisje, które nie mogą się odbywać wspólnie, zaprosić poszczególne grupy — transportowców, rolników, kupców — żeby usłyszeli jakie stawki? Tylko jak mogli oni usłyszeć o stawkach, rolnicy jak mogli usłyszeć o stawkach, jak ten Burmistrz nie wiedział, jakie stawki chce? Ale spotkała się ośmiornica plus, dyskutowała i nie wiedziała nad czym. Dziękuję.

Przewodniczący Rady Miejskiej Idzi Mądry – Zamykam dyskusję. Przechodzimy do głosowania. W pierwszej kolejności będziemy głosować zdjęcie pkt. 8: Podjęcie uchwały w sprawie obniżenia średniej ceny skupu żyta przyjmowanej jako podstawa obliczania podatku rolnego na 2026 rok, a w drugim głosowaniu będziemy głosować cały porządek obrad. Bardzo proszę o oddanie głosu. Głosujemy „za", „przeciw" lub „wstrzymujemy się". Jest w całości, bo jest przemieszczenie z pkt. 9 na pkt. 8. To już kosmetyka. Kto z Państwa nie może oddać głosu – głosujemy ręcznie. Kto z Państwa jest „za" zdjęciem punktu? Kto z Państwa jest „przeciw"? Dziękuję. Kto się z Państwa „wstrzymał"? Dobrze, ale kto, ja mówię, kto nie zagłosował elektronicznie, zagłosuje ręcznie. Pan Przewodniczący Robert Luchowski nie może zagłosować, bo nie działa mu tablet. Na 21 obecnych Radnych na Sali, czy Pan Dariusz Kaźmierczak głosuje w tej chwili? Dobrze. A Pan Tomasz Pierzyński? Głosuje „za", „przeciw" lub „wstrzymuje się"? „Za"? Na 21 obecnych Radnych, 20 oddało głos, 1 głos został nieoddany, 3 głosy są „wstrzymujące", 1 głos jest „przeciw". Punkt został zdjęty. I Szanowni Państwo, głosujemy teraz nad całością porządku obrad, gdzie pkt. 9 staje się 8, pkt. 10 – 9 i tak po kolei. Bardzo proszę o przygotowanie głosowania. Pan Dariusz Kaźmierczak głosuje? Nie? Dobrze. Na 21 obecnych Radnych na sali, 20 Radnych głosowało „za", 1 głos został nieoddany. Porządek obrad dzisiejszej sesji został przyjęty.

AD PKT 3 – PRZYJĘCIE PROTOKOŁU Z OBRAD POPRZEDNIEJ SESJI.

Przewodniczący Rady Miejskiej Idzi Mądry – Punkt trzeci, przyjęcie protokołu z obrad XIII sesji Rady Miejskiej w Żninie. Wysoka Rado XIII sesja odbyła się w dniu 19 września 2025 r. Protokół z tej sesji zawiera 41 stron i 9 załączników. Protokół odzwierciedla przebieg tej sesji, w związku z tym proponuję, aby Wysoka Rada protokół przyjęła. Wobec tego proszę o zagłosowanie w Systemie RADA. Bardzo proszę o oddanie głosu. Głosujemy „za", przeciw" lub „wstrzymujemy się". Szanowni Państwo, na 21 obecnych na sali Radnych, 20 głosowało „za", 1 głos jest „przeciwny".

Rada w wyniku przeprowadzonego głosowania przyjęła ww. protokół.

AD PKT 4 – SPRAWOZDANIE BURMISTRZA ŻNINA Z DZIAŁALNOŚCI W OKRESIE MIĘDZYSESYJNYM ORAZ Z WYKONANIA UCHWAŁ RADY MIEJSKIEJ.

Przewodniczący Rady Miejskiej Idzi Mądry – Punkt czwarty, sprawozdanie Burmistrza Żnina z działalności w okresie międzysesyjnym oraz z wykonania uchwał Rady Miejskiej. Panie Burmistrzu, bardzo proszę.

Burmistrz Żnina Łukasz Kwiatkowski – Panie Przewodniczący, Wysoka Rado, w okresie międzysesyjnym, czyli od 6 września 2025 r., wydałem zarządzenia w następujących sprawach: powołany został Zespół do spraw koordynacji opracowania Gminnego Programu Profilaktyki Rozwiązywania Problemów Alkoholowych oraz Przeciwdziałania Narkomanii na lata 2026–2029. Wprowadzono instrukcję bezpieczeństwa pożarowego w kompleksie budynków gminnych przy ul. Potockiego 1a w Żninie. Przeprowadzone zostały konsultacje Rocznego programu współpracy Gminy Żnin z organizacjami pozarządowymi oraz podmiotami, o których mowa w art. 3 ust. 3 ustawy o działalności pożytku publicznego i o wolontariacie na rok 2026. Konsultacje te trwały od 19 września 2025 r. do 2 października 2025 r. Szerzej o wynikach tych konsultacji pozwólcie Państwo, że tę informację przekażę w kolejnym punkcie porządku obrad. Powołany został Zespół Interdyscyplinarny w Żninie. W skład Zespołu weszli pracownicy Miejskiego Ośrodka Pomocy Społecznej, poradni psychologiczno-pedagogicznej, przychodni rodzinnej, Fundacji Dar Serca, Komendy Powiatowej Policji, Centrum Usług Wspólnych i Zarządzania Oświatą, Gminnej Komisji Rozwiązywania Problemów Alkoholowych, Zespołu Kuratorskiej Służby Sądowej Sądu Rejonowego oraz Powiatowego Centrum Pomocy Rodzinie. Zespół ten podejmuje działania na rzecz przeciwdziałania przemocy domowej. 15 października 2025 r., podczas Dnia Edukacji Narodowej, wręczone zostały wyróżniającym się nauczycielom nagrody za osiągnięcia dydaktyczno-wychowawcze i opiekuńcze. Nagrody te otrzymało 11 nauczycieli. Dodatkowo podczas tej uroczystości złożono również gratulacje nauczycielce Szkoły Podstawowej im. Anny i Alfreda Krzyckich w Słębowie, która uhonorowana została nagrodą Kuratora Oświaty. Przyznano pomoc finansową z Funduszu Zdrowotnego dla nauczycieli oraz nauczycieli emerytów lub rencistów szkół i placówek oświatowych prowadzonych przez Gminę Żnin. Pomoc ta trafiła łącznie do 8 osób, a łączna kwota przekazana na ten cel wyniosła 5 550,00 zł. Na dzień 21 października w Sołectwie Jaroszewo zarządzono przedterminowe wybory Sołtysa Sołectwa Jaroszewo oraz uregulowanie spraw dotyczących funkcjonowania innych organów w sołectwie – mowa tutaj o wyborach do Rady Sołeckiej. Jesteśmy już po wyborach i Sołtysem Sołectwa Jaroszewo została Pani

Wioleta Ertman, natomiast trzecim członkiem Rady Sołeckiej została Pani Anna Tomczewska. Z tego miejsca Pani Sołtys, jak i wszystkim mieszkańcom, serdecznie gratuluję. Na dzień 28 października 2025 r. zarządzono przeprowadzenie przedterminowych, uzupełniających wyborów do Rady Sołeckiej Sołectwa Kaczkówko. Odbędą się one w Świetlicy Wiejskiej w Cerekwicy o godzinie 18:00. Z 5 uchwał Rady Miejskiej w Żninie podjętych na XIII Sesji Rady Miejskiej w Żninie w dniu 19 września 2025 r., 3 uchwały wykonano, a 2 są w trakcie realizacji. Dodatkowo 16 października 2025 r. podpisana została umowa z Ministerstwem Cyfryzacji oraz Naukową Akademicką Siecią Komputerową – Państwowym Instytutem Badawczym na realizację zadania pn. „Nowe komputery przenośne oraz tablety do dyspozycji uczniów". Dzięki tej umowie do 5 placówek szkolnych z terenu naszej gminy trafi łącznie 110 laptopów i 432 tablety. Przedsięwzięcie realizowane jest w ramach projektu dofinansowanego ze środków Unii Europejskiej. Decyzją Wojewody Kujawsko-Pomorskiego, ze środków dedykowanych Programowi ochrony ludności i ochrony cywilnej, do Gminy Żnin trafi 1 062 855,31 zł. Z tej kwoty ponad 1 000 000,00 zł skierowane zostanie na dofinansowanie inwestycji w Wawrzynkach, natomiast 51 600,00 zł pozwoli na realizację cyklu szkoleń dla pracowników urzędu z obszaru obrony cywilnej i ochrony ludności, kursu kwalifikowanej pierwszej pomocy dla strażaków ochotników oraz zakup urządzenia AED wraz ze szkoleniem z jego obsługi. W związku z powyższym koszt inwestycji w Wawrzynkach po postępowaniu przetargowym wynosi 1 800 000,00 zł, z czego 1 400 000,00 zł stanowić będzie dofinansowanie pochodzące z rządowego wsparcia oraz środków KOWR. Jak łatwo tutaj policzyć, dofinansowanie do tego zadania ze środków zewnętrznych będzie wynosiło 78%. 13 października 2025 r. w Żninie gościliśmy Ministra Sportu i Turystyki, Pana Jakuba Rutnickiego. Podczas tej wizyty Minister wręczył decyzję o przyznaniu dofinansowania ze środków Funduszu Rozwoju Kultury Fizycznej. Mowa o kwocie 407 500,00 zł, która została przyznana na wniosek Gminy Żnin, celem modernizacji kompleksu sportowego Orlik – wraz z budową bieżni lekkoatletycznej oraz skoczni w dal przy Szkole Podstawowej nr 2 w Żninie. To blisko dwugodzinne spotkanie, myślę, było dobrą okazją również do rozmów na temat dodatkowego dofinansowania do zadania, które rozpoczynamy realizować, tj. modernizacji żnińskiego stadionu. Przy tej okazji chciałbym Państwa Radnych poinformować, że udało się na przyszły rok uzyskać – można powiedzieć – pierwszy etap modernizacji stadionu z Sejmiku Województwa w kwocie nieco ponad 1 500 000,00 zł i czekamy na informację z Ministerstwa, a taką mamy otrzymać do końca października, o jaką wartość otrzymamy dofinansowanie na tę inwestycję. Sumując, prawdopodobnie liczymy, że na rok 2026, bo o taką kwotę wnioskujemy, będzie to 1 500

000,00 zł. Sumując, na tę chwilę na to zadanie, warte 24 300 000,00 zł, mamy dofinansowanie na poziomie 12 500 000,00 zł, co stanowi blisko 52%. Zakończyliśmy realizację zadania pn. „Budowa pochylni do budynku Szkoły Podstawowej nr 1 w Żninie". Inwestycja ta, dofinansowana ze środków PFRON, została zrealizowana w ramach Programu wyrównywania różnic między regionami na kwotę 185 000,00 zł. W ramach tego zadania wykonano przebudowę schodów oraz budowę pochylni dla osób niepełnosprawnych. Zakończyliśmy realizację zadania dotyczącego budowy ścieżki rowerowej od drogi powiatowej relacji Dobrylewo–Brzyskorzystewko do drogi gminnej wewnętrznej w miejscowości Sobiejuchy. W ramach inwestycji wybudowano ścieżkę o nawierzchni z masy asfaltowo-bitumicznej o długości nieco ponad 2,7 km. Dodatkowo wybudowano 6 punktów świetlnych – są to lampy solarno-hybrydowe na przejazdach. Koszt robót budowlanych wyniósł nieco ponad 2 300 000,00 zł, a zadanie to stanowi kontynuację wcześniej wykonanej ścieżki rowerowej wzdłuż Jeziora Żnińskiego Dużego, o długości ponad 3 km. To zadanie było realizowane w trakcie dwóch kadencji samorządu terytorialnego. Zakończyła się też budowa drogi rowerowej łączącej istniejący dotychczas ciąg pieszo-rowerowy przy ul. Mickiewicza z ciągiem rowerowym przy węźle drogi ekspresowej S5 Żnin Północ. Łączna długość nowej drogi rowerowej wynosi 560 m, a wartość zadania wyniosła blisko 970 000,00 zł. To zadanie było realizowane również w dwóch kadencjach samorządu. 17 września w Muzeum Ziemi Pałuckiej w Żninie, Dyrektor tej jednostki podpisał umowę na budowę drewnianych pomostów komunikacyjnych na terenie Zamku w Wenecji. Zgodnie z umową podpisaną z wykonawcą prac, wartość tych prac wyniesie ponad 180 000,00 zł, a te prace będą wykonywane w ramach projektu Muzeum Ziemi Pałuckiej 2.0. Zakończyliśmy też przebudowę ul. Bocznej w Żninie. Tam wykonano nową nawierzchnię wraz z nowym oświetleniem i chodnikiem. Zadanie to zostało dofinansowane z Rządowego Funduszu Rozwoju Dróg, wartość zadani to ponad 1 800 000,00 zł. to zadanie było realizowane również w trakcie dwóch kadencji samorządu. Trwa wymiana oświetlenia sodowego na energooszczędne typu LED. W 1866 punktach świetlnych, w ramach otrzymanego dofinansowania z Rządowego Programu Inwestycji Strategicznych „Rozświetlamy Polskę", na terenie Gminy Żnin zostanie wymienione wyeksploatowane oświetlenie sodowe na energooszczędne typu LED, znajdujące się na majątku Enea oświetlenie. Kwota pozyskanego dofinansowania na ten cel to ponad 2 600 000,00 zł. Prace rozpoczęły się od 10 września, a przewidywany okres zakończenia tych prac to połowa listopada tego roku. 15 października zawarliśmy również umowę z firmą Gardenia na wykonanie zadania związanego z realizacją robót związanych

z projektem „Zielona Gmina" wyłoniony w ramach zamówienia publicznego podmiot wykona to zadanie na kwotę blisko 1 400 000,00zł. Projekt ten jest współfinansowany z środków Funduszy Europejskich dla Kujaw i Pomorza na lata 2021 – 2027 w kwocie ponad 850 000,00 zł. W ramach tego projektu wykonane zostaną łąki kwietne, nasadzenia drzew, krzewów, bylin, roślin cebulowych, wykonane zostaną zabiegi pielęgnacyjne drzew w celu przedłużenia ich żywotności, odmulony zostanie zbiornik retencyjny położony pomiędzy Urzędem Miejskim a Dworcem autobusowym, rozszczelnione zostaną powierzchnie betonowe w celu wymiany szczelnych powierzchni gruntu na przepuszczalne na ul. Śniadeckich, a także zostanie wykonana instalacja nawadniania i oświetlenia nasadzonej roślinności na ul. Śniadeckich i Placu Wolności. Ten projekt będzie realizowany do końca czerwca roku 2026. Zgodnie z decyzją Wojewody, a także podpisanym w miesiącu październiku porozumieniem, Gmina Żnin otrzymała dofinansowanie z Budżetu Państwa w kwocie blisko 120 000,00 zł na montaż płytek wskaźnikowych przy ul. 700 – lecia oraz doświetlenie przejść dla pieszych na ul. Spokojnej w Żninie. Zadanie to realizowane jest w ramach Rządowego Programu Ograniczania przestępczości i aspołecznych zachowań „razem bezpieczni" na lata 2025 – 2028, szacowana wartość zadania to blisko 180 000,00 zł. I kończąc, zakończyliśmy też realizację zadania dotyczącego uporządkowania infrastruktury podziemnej wraz z przebudową ul. Panoramicznej. W ramach tej inwestycji została wybudowana kanalizacja deszczowa, wykonano nową nawierzchnię jezdni o dł. ok 450 m wraz z infrastrukturą oświetleniową, przebudowano skrzyżowanie z ulicami Opłotkową, Cichą, Skrajną, Ptasią, a także wbudowano dodatkowy odcinek kanalizacji deszczowej w ul. Glicznera i ul. Jana III Sobieskiego wraz z odtworzeniem nawierzchni z masy asfaltowej. Co ważne myślę, połączono tym odcinkiem drogi, właściwie ulice Majdanową i Czarnieckiego. Zadanie to jest dofinansowane z Rządowego Funduszu „Polski Ład" w kwocie ponad 2 500 00,00 zł. Dziękuję bardzo.

Przewodniczący Rady Miejskiej Idzi Mądry – Szanowni Państwo, otwieram dyskusję w punkcie, kto z Państwa chciałby zabrać głos? Bardzo Proszę, Pan Przewodniczący Robert Luchowski.

Radny Rady Miejskiej Robert Luchowski – Dziękuję bardzo. Panie Przewodniczący, Wysoka Rado, Panie Burmistrzu ja chciałem dopytać. Nie będę chwalił, bo się dzieje. Natomiast dopytam o dwie kwestie. Kwestia remizy w Wawrzynkach, środki które pozyskaliśmy na dofinansowanie budowy tej jednostki OSP pochodzą z budżetu państwa, z przeznaczeniem na ochronę ludności. Mam nadzieję, że podejmując decyzję o przekierowanie tych środków na budowę remizy strażackiej w Wawrzynkach, dokładnie

przeanalizowaliście Państwo czy teraz, bądź w przyszłości nikt nie zakwestionuje tych środków na budowę tego typu przedsięwzięcia, bo rozumiem, że głównym celem przekazania z budżetu państwa tych środków, była ochrona ludności. W domyśle, albo w konkretach, na wypadek zagrożeń wojną lub innymi niebezpieczeństwami, z którymi musimy się liczyć, skoro drony rosyjskie, czy białoruskie pojawiają się nad budynkami rządowymi w Warszawie, no to trudno się spodziewać co u nas może się zdarzyć. Pewnie do jakiś zdarzeń, być może, mam nadzieję, że nie dojdzie, zawsze trzeba brać pod uwagę, że dojść musi. Więc trzymam kciuki, mam nadzieję, że zostało to dokładnie zweryfikowane i sprawdzone tak, aby w przyszłości nikt tego nie zakwestionował, że remiza OSP w Wawrzynkach ma służyć za magazyn ochrony ludności, tylko kogo ona ochroni, no bo takie pytanie można by sobie zadać. To jest jak gdyby jedna rzecz, o którą chciałem zapytać. Oczywiście nie będę znowu powtarzał, że jest potrzebna remiza, bo ja już to mówiłem wielokrotnie, więc żeby też nie odebrać tego, że tutaj coś mam wątpliwości co do zasadności budowy, czy realizacji tego przedsięwzięcia. Natomiast tutaj też sygnalizuję, mam nadzieję, że to wszystko zostało przemyślane. I jeszcze jedna rzecz. Świetnie idziemy rowerowo, pytanie od Pana Burmistrz, były zaczęte rozmowy w sprawie przebudowy, czy wspólnej przebudowy drogi Brzyskorzystewko – Redczyce, tak ją nazwijmy, czyli tego – Dobrylewo, mówimy o przecięciu tej ścieżki rowerowej, o której Pan Burmistrz wspominał, no przebudowa tej drogi wiemy jak jeszcze bardziej mogłaby polepszyć jakość komunikacji, więc pytanie, czy już jakieś konkrety są z Panem Starostą uzgodnione, czy to będzie współfinansowanie z naszej strony, czy to jednak będzie inicjatywa wyłącznie powiatu, wszakże droga powiatowa, czy powiat własnymi siłami wykona. I jeszcze w kontekście rowerowym jedno zapytanie może. Czy jeszcze gdzieś tam z tyłu głowy Pana Burmistrza jest temat połączenia drogi rowerowej wzdłuż ul. Dworcowej z centrum miasta, czyli to, co gdzieś tam wypadło, było w planach, mówimy o tej drodze przy Gąsawce, czy już coś tam się rodzi i jakiś pomysł, żeby ewentualnie. Jeżeli nie, o też prośba, żeby też wciąż o tym pamiętać. Dziękuję.

Przewodniczący Rady Miejskiej Idzi Mądry – Pan Burmistrz, bardzo proszę.

Burmistrz Żnina Łukasz Kwiatkowski – Panie Przewodniczący, Wysoka Rado, w kwestii inwestycji w Wawrzynkach, inwestycja i wniosek były analizowanie nie tylko przez pracowników Wydziału Inwestycji i Funduszy Zewnętrznych, ale również przez odpowiednie departamenty w Urzędzie Wojewódzkim Kujawsko – Pomorskim, ale również w Ministerstwie Spraw Wewnętrznych i Administracji, które to Ministerstwo przyznawało, to był ten decydujący głos. Jeżeli chodzi o magazyn obrony cywilnej, to wiem, że są to

miejsca, w których znajdują się odpowiednie rzeczy: łóżka, plandeki, apteczki, agregaty, itd. Inwestycja w Wawrzynkach przez swoje gabaryty spełnia te wymogi, stąd też tutaj przychylność, czy to Pana Ministra, czy to również Pana Wojewody. Jeżeli chodzi o drogę rowerową, o drogę powiatową, czyli ten sławetny bruk, z tego co wiem jest dokumentacja w tym roku, z resztą chyba już została wykonana na przebudowę tej drogi. Udało się tutaj wspólnie z Dyrektorem Kubickim i Panem Starostą, że w projekcie tej drogi jest też budowa drogi rowerowej. Co do finansowania i realizacji tej inwestycji, jeszcze na ten temat ze Starostą, Zarządem Powiatu właściwie, nie rozmawiałem. Niemniej jednak jest dokumentacja, więc już jest krok w dobrą stronę. Jeżeli chodzi o to połączenie rowerowe, mówimy wzdłuż Gąsawki tutaj tak, Dworcowa – centrum, mamy dokumentację projektową i myślę, że będziemy szukali dofinansowań, żeby tą inwestycję zrealizować. Dziękuję pięknie.

Przewodniczący Rady Miejskiej Idzi Mądry – Czy ktoś z Państwa chciałby zabrać głos? Bardzo proszę, Pan Dariusz Kaźmierczak.

Radny Rady Miejskiej Dariusz Kaźmierczak – Panie Przewodniczący, Wysoka Rado, Panie Burmistrzu, chciałem pogratulować 400 000,00 na remont, przy udziale Pana Ministra Sportu, plus plejady gwiazd, jak policzyłem dobrze ci, którzy przyjechali na te 400 000,00 więcej kosztują, niż przywieźli, na miesiąc. Ale bardziej mnie inna rzecz zaintrygowała. Kiedyś mój wspaniały kolega Idzi Mądry naciskał mnie, żebym z Robertem Luchowskim pogadał i wpisał do budżetu wóz bojowy, szkołę nr 1, zrobiliśmy to Robercie i basen. Rozumiem, że słyszał Pan, co mówił Minister Sportu, Panie Burmistrzu mamy dofinansowania na baseny. Jak jest Pan przygotowany na pieniądze z rządu na baseny, jak Pan na I sesji zdjął Pan basen, bo tak towarzysze losu Panu kazali. Są pieniądze na baseny. Drugie pytanie, przy przesłuchaniu, bo to tak się chyba nazywa Prezesa WIK-u i po dostarczeniu nam uchwały, którą tu ta rada podjęła beze mnie, na 2026 w inwestycjach, które są nie do końca zgodne z tym, jak pracuje spółka prawa handlowego, ale przyjmijmy, że tu w tej gminie dużo...nie ma wpisanej ul. Dworcowej. Jak Pan chce odpowiedzieć mieszkańcom, jak Pan próbuje grać bosa, jak kolega z naprzeciwka – karać wszystkich, jaką Pan sobie wymierzy karę? Karę chłosty, karę worka jutowego wkoło Baszty chodzenia, za zmarnowanie projektu na kanalizację ul. Dworcowej za Pana, gdzie Pan Daszkowski powiedział, że to jest Pana wina, że Pan tego nie zrealizował, bo on nie miał z tym nic wspólnego, to jest drugie pytanie. Trzecie pytanie, chciałem pogratulować seniorom za bardzo udaną zabawę. Tylko mam pytanie, czy nie mogą tej imprezy odbywać się w Domu Kultury, czy naprawdę musi Józefa Błajet, Ewa Szóstak – Ławińska uczestniczyć, tańczyć,

kroić torty. Przepraszam a to oni są z naszej gminy? Ja rozumiem Pana. Ja doskonale Pana rozumiem. Pan mieszka w Rogowie i zaprosił Pan radną powiatową z Rogowa, gminy to ja to rozumiem, ale dlaczego za nasze pieniądze, to jest trzecie pytanie? Czwarte pytanie, czy już się Pan zrzekł kilometrówki i odda Pan pieniądze, które do tej pory Pan wziął przez półtora roku, czy dalej będzie etat kierowcy z samochodem i po co on ma służyć? I jeszcze do tego Dnia Seniora mam pytanie, czy Pan Lewandowski, który nakręcał te filmiki to jest ten sam, co Panu kampanię wyborczą robił? Ostatnia rzecz ul. Kościuszki, bo Pan Przewodniczący mi obiecał, ale widzę, że nic niema. Mam pendrive'a, czy Pan może mi puścić?

Przewodniczący Rady Miejskiej Idzi Mądry – Tak, projektor jest przeznaczony w punkcie wolne wnioski i w tym punkcie będziemy.

Radny Rady Miejskiej Dariusz Kaźmierczak – Szkoda, że go Pan wymontował, bo Pan się zgodził powiedział, że będę mógł puścić.

Przewodniczący Rady Miejskiej Idzi Mądry – Ale przecież przed chwilą powiedziałem, że będzie mógł Pan to puścić w wolnych wnioskach.

Radny Rady Miejskiej Dariusz Kaźmierczak – A możemy teraz puścić?

Przewodniczący Rady Miejskiej Idzi Mądry – W wolnych wnioskach.

Radny Rady Miejskiej Dariusz Kaźmierczak – Ale jest Kościuszki, odbiór Kościuszki.

Przewodniczący Rady Miejskiej Idzi Mądry – W wolnych wnioskach.

Radny Rady Miejskiej Dariusz Kaźmierczak – Panie Burmistrzu czy ja mogę prosić o projektor?

Przewodniczący Rady Miejskiej Idzi Mądry – Panie Burmistrzu odpowie Pan na cztery, pięć pytań. Panie Dariuszu, a możemy na bieżąco?

Radny Rady Miejskiej Dariusz Kaźmierczak – Nie, ja chcę żeby Pan Burmistrz miał czas, żeby mu tam inni napisali to, co ma powiedzieć. Dlatego nie chcę pytanie, bo źle to będzie wyglądać. Szanuję młodego człowieka. Proszę Państwa podejdźmy do ul. Kościuszki. Zacznijmy od tego, że na moją interwencję zostało wyfrezowane skrzyżowanie, miało być całościowo wyfrezowane, zostało w połowie wyfrezowane. Przy dokonywaniu drugi raz frezowania i kładzenia masy nie spryskano emulsją i położono na suchy asfalt, drugi asfalt. Przyjmijmy, że już to tłumaczyłem, że nie był to asfalt SMA, tylko zwykła masa ścieralna, czyli o niższych parametrach. Prosiłem Panią Kierownik, która bardzo szybko się uczy, ale na moje pytanie nie potrafiła odpowiedzieć. Prosiłem o odwierty w tym miejscu, prosiłem o odwierty wskazane przy Pewexie, żeby mieszkańcy byli zadowoleni z tego powodu, no nie było. Mam około 300 zdjęć, uchybień po Pana odbiorze, podpisaniu protokołu, nierówności,

brak spoinowania, barak elementów wstawienia, zastoisk wodnych, barierek wstawionych jak na pastwisku, a nie wyciętych po prostu wiertnicą i wstawionych, no wstyd. Byłem u Pani Kierownik również, że zastosowane materiały w postaci kostki i krawężników są niskiej jakości i nie mają parametrów spełniających na ulicę. Przypomnę mieszkańcom Gminy Żnina, że kosztowało to 7 000 000,00 zł. Zaprasza, przy wszystkich lampach, które na mój wniosek zostało coś poprawione w większości lamp, a przy szczególności teraz dostawionych znaków brakuje pewnych elementów infrastruktury. Chciałem też pogratulować, bo mieliście czas na to, żeby to zmienić, nie chce mi się tam liczyć czy jest tam 80 czy 300 znaków, na tym odcinku 300 m. no tam to wygląda, to się nadaje do telewizji, wszystko tam jest fajne, ale można było. I teraz pytanie, na kogo wniosek Pan doprowadził zmianę projektową, chodzi o infrastrukturę podziemną, kanalizacyjną, zwiększenie przepustu, które nie dało efektu, dalej mamy zalewane. Jeżeli ma Pan filmiki, które ja też mam i chciałem je dzisiaj puścić, ale nie dało rady, no bo jest blokada, wróciliśmy do cenzury. Tak powiem wam teraz, taką fajną anegdotę. Zadzwoniłem do mojego byłego przyjaciela Idziego Mądrego, czy mogę filmiki, zdjęcia puścić, on powiedział, tak, na Kościuszki, fajnie. Po pół godzinie do mnie dzwoni tak, ale wiesz co, ja bym musiał to obejrzeć, przyniosę Ci to obejrzysz.

Przewodniczący Rady Miejskiej Idzi Mądry – Żartobliwe, oczywiście wyraziłem zgodę na projektor i ten projektor będzie. Powiedziałem, tylko niech Pan nie dodaje. Oczywiście Pan leci na skróty, żeby ośmieszyć kogoś, podpuścić. Ale mój drogi kolego, będzie projektor w wolnych wnioskach i przedstawisz ten filmik. Nikt go nie wymontował, bo w ogóle go tu nie ma. Przerwa i będzie zamontowane, niech Pan nie wyolbrzymia.

Radny Rady Miejskiej Dariusz Kaźmierczak – Proszę Państwa, Panie Burmistrzu, czy Panu nie zadrżała ręka, bo z drona Pan odbierał tę ulicę, bo się wstydził Pan na tą ulicę iść, żeby Pana nie zlinczowali. Czy Pan odbierając z drona tą ulicę, Pan uważa, że ta ulica jest wykonana dobrze, gdzie zalewa za czasów Leszka Jakubowskiego śp. zalewało się przy Pewexie, a za czasów Kwiatkowskiego zalewa się przy byłym kolorowym, obecnie aptece? No powiem, że sam tytuł jak to ładnie Pan przeczytał, uporządkowanie infrastruktury podziemnej i uporządkowanie pod względem zbioru wód opadowych z rynien i ze wszystkiego co tam było, które miały służyć poprawieniu bezpieczeństwa, jakości, wszystkiego na tej ulicy odebrał, a każdy deszcz pokazuje, że ta inwestycja nie powinna być odebrana. Ja nie mówię, że jest to tylko i wyłącznie wina wykonawcy, największa jest Pana, bo Pan dokonał dopuszczenia, jak to Pan nazywa nieistotnych zmian, a ja uważam, że bardzo istotnych dokonał zmian, bo dzisiaj nawet nie mogę zganić Roberta Luchowskiego,

no bo to on już tego nie dotykał. Byli inni co rozłożyli te płachty i powiedzieli: „tu taką rurę, tu taką i będzie dobrze". No nie jest dobrze. W związku z tym, chciałbym, żeby wziął to Pan na siebie ta odpowiedzialność i chciałbym, żeby Pan mi odpowiedział jako radnemu, zgodnie z nową ustawą bardzo dużo łożącemu środków finansowych na tę gminę, czy ta ulica będzie przejezdna po opadach deszczu i dlaczego ją Pan odebrał? Dwa, czy w końcu na ul. Dworcowej będzie kanalizacja, żebym nie płacił 30 zł/m^3, bo dostarczam swoją przepompownią do WIK-u, a WIK mnie kasuje jak za swoje. Chciałem powiedzieć, że to następna sprawą do ul. Dworcowej, bo też zadałem pytanie Panu Prezesowi, który został wybrany w konkursie, przyniesiony w teczce z Białożewina. Czy może mi Pan odpowiedzieć dlaczego Pan wypuszcza, jako administrator, właściciel, któremu Panu dajemy z baraku na Dworcowej ścieki do Gąsawki, dlaczego nie wywozicie tam ścieków, gdzie nie ma kanalizacji? Dlaczego Pan.

Przewodniczący Rady Miejskiej Idzi Mądry – Panie Radny do rzeczy, to nie jest przesłuchanie.

Radny Rady Miejskiej Dariusz Kaźmierczak – Ale ja zadaje pytanie.

Przewodniczący Rady Miejskiej Idzi Mądry – Pan już zadał tyle pytań, że już się sam pogubiłem.

Radny Rady Miejskiej Dariusz Kaźmierczak – Trzeba mieć większą pojemność.

Przewodniczący Rady Miejskiej Idzi Mądry – Pojemność 2400.

Radny Rady Miejskiej Dariusz Kaźmierczak – Niech mi Pan powie, dlaczego gmina nie ma podpisanej umowy z WIK-iem na wywożenie nieczystości, dlaczego? Pytam się dlaczego Gmina Żnin ze swojego obiektu nie wywozi nieczystości, tylko wypuszcza do Gąsawki? Zapraszam do Gąsawki, po prawej stronie pod przepust kolejowy i tam jest taka rura i lecą mydeliny i to. Na sam koniec, bo to było w okresie międzysesyjnym, niejaki Sikora, mój ulubieniec wysłał do mnie pismo, że kupując 2 lata temu, czy 2,5 roku temu, a może 3, działkę na ul. Ogrodowej, żebym przyciął gałęzie. No metodą NBA pismo potraktowałem pierwszym rzutem do kosza. I ja posiadam ok 30 m tej siatki tam, którą przycinałem na wybory, żeby mój baner wisiał, a mówią, że jest nieprzycięty, ale wiecie co jest problem? Oni mi piszą, żebym ja uporządkował ten teren, a 8 m jest gminne, jest nieprzycięte, bo tam jest droga między Mydlikowskim a nami gminna i jest nieprzycięte. A on pisze, że ja mam to zrobić i tu się odbywa to wszystko. Przepraszam ostatnie pytanie, bo bym zapomniał. Punkt 13, bo tu sobie zapisałem. Panie Burmistrzu, sprawozdania, punkt 13. Kaczkówko ma 40 mieszkańców dzisiaj tam mieszkających. W większości 73 % to są osoby w emerytalnym wieku. Pewnie się Pan nie zapoznał z protokołami zebrań wiejskich, gdzie mieszkańcy chcą

mieć świetlicę i Pan ich zaprasza na wybory uzupełaniające do Cerekwicy na 18:00, po zmianie czasu, czyli bardzo bardzo ciemno i mają te 80 i 90-latkowie przyjść do Cerekwicy na te wybory. Powiem, że jestem zdumiony. Wie Pan dlaczego jestem zdumiony? Bo kiedyś Robert Luchowski chociaż 17 razy uchwałę wywoływał na temat Kaczkówka, żeby była świetlica, a później ją zaskarżył do Wojewody nie, ale to tak, żeby było na marginesie. Ale Pan nie robi nic. Pan za 160 000,00 postawił scenę na rynku na Dni Żnina, a nie ma na świetlicę za 50 000,00, 100 000,00, czy jak Pan wybuduje za 3 000 000,00, bo mi jest to obojętne i nie robi Pan takich kroków i Pan zaprasza mieszkańców, obraża ich, zaprasza ich Pan do Cerekwicy. Szkoda, że nie do Kaczkowa, byłoby 3 km dalej. Niech się Pan zastanowi, co Pan robi, bo ja wiem, że jest lobby strażackie, które ja bardzo mocno wspieram i będę wspierał, bo to jest nasze bezpieczeństwo. A w niektórych sytuacjach widać je, ale taka kultura osobista, żeby uszanować starszych mieszkańców małej wsi wymaga tego, aby wykonać ten ruch, gdzie ja już kiedyś dałem rozwiązania, żeby to zrobić i będzie po temacie. Żeby Ci ludzie mogli tych 8 – 10 co przychodzi na zebranie się zebrać. Dziękuję, proszę o odpowiedź.

Przewodniczący Rady Miejskiej Idzi Mądry – Panie Burmistrzu.

Burmistrz Żnina Łukasz Kwiatkowski – Panie Przewodniczący, Wysoka Rado, Szanowny Panie Radny, szanując porządek obrad XIV sesji Rady Miejskiej pozwolę sobie odpowiedzieć tylko na te pytania, na które w tym miejscu porządku obrad, na te pytania, które dotyczyły sprawozdania z działalności Burmistrza, mianowicie dotyczące wyborów w Kaczkówku i wizyty Ministra. Na resztę odpowiem Panu w ostatnim punkcie porządku obrad, bądź pisemnie. Jeżeli chodzi o wizytę Ministra, nie jest prawdą, że Pan Minister namawiał mnie na budowę boiska, pływalni. Rozmawialiśmy na temat dofinansowania naszej inwestycji na stadionie, a namawiał do budowy budynków sportowych na zasadzie dual use, czyli budowy hal sportowych, które miałyby spełniać ewentualnie funkcję schronów. I to tylko tyle, jeżeli chodzi o wizytę Pana Ministra.

Radny Rady Miejskiej Dariusz Kaźmierczak – Panie Burmistrzu, proszę odsłuchać filmik na swojej stronie urzędu.

Burmistrz Żnina Łukasz Kwiatkowski – O basenie rozmowa była, nie było namawiania, tak. To jest różnica. O równych formułach finansowań Pan Minister informował, niemniej jednak namawiał na budowę obiektów sportowych w formule dual use. Natomiast ja namawiałem Pana Ministra i to był też dla mnie osobiście ważny cel spotkania się z Ministrem, aby zwiększyć dofinansowanie do modernizacji stadionu. I ja myślę, że w pierwszej kolejności, to jest priorytet dla tutaj naszych mieszkańców. Basen, ja nie mówię

Panie radny, że on nie jest potrzebny, ale w pierwszej kolejności mamy zaszłości wieloletnie, jeżeli chodzi o bazę sportową w kontekście stadionu. Mamy zaszłość w kontekście budowy Żnińskiego Domu Kultury, no naprawdę myślę, że są ważniejsze priorytety. Basen też jest ważny, ale czy jest na miejscu nr 1. Ja osobiście nie uważam tak.

Radny Rady Miejskiej Dariusz Kaźmierczak – Pana koalicjanci w tamtej kadencji wiedzieli, że tak jest.

Przewodniczący Rady Miejskiej Idzi Mądry – Pan Przewodniczący Ryszard Wesołek, bardzo proszę.

Burmistrz Żnina Łukasz Kwiatkowski – Ale jeszcze ja pozwolę się odnieść do kwestii wyborów w Kaczkówku. Jeżeli mogę prosić, bo temat, o którym Pan wspomniał, czyli przekazania nie, sprzedaży części Pańskiego majątku na rzecz mieszkańców, na rzecz powstania tam świetlicy był obradowany podczas jednej z Komisji Infrastruktury i Gospodarki Przestrzennej i tutaj wiem, że Szanowni Państwo Radni z tej komisji mieli pomysł, żeby się tutaj spotkać, porozmawiać. Jeżeli mogę prosić tutaj Pana Radnego Grzegorza Koziełka o informację w tym zakresie.

Przewodniczący Rady Miejskiej Idzi Mądry – Bardzo proszę.

Radny Rady Miejskiej Grzegorz Koziełek – Dziękuję bardzo. Tak, jak Pan Burmistrz wspomniał, jedno z posiedzeń komisji zawierało właśnie punkt dotyczący tematu, nabycia, bo tak trzeba to nazwać, na rzecz Gminy Żnin pewnego obiektu, który sugerowano, że byłby najlepszym, jedynym słusznym na świetlicę dla mieszkańców Kaczkówka. Próbowaliśmy spotkać się w terenie, zobaczyć ten obiekt. Poprosiłem o możliwy kontakt z osobami, które mogłyby udostępnić obejrzenie tego obiektu, niestety odzewu nie było żadnego i w związku z tym komisja nie miała możliwości zapoznania się i odłożyliśmy to.

Radny Rady Miejskiej Dariusz Kaźmierczak – Przepraszam, a z kim się Pan kontaktował? Ja jestem właścicielem.

Przewodniczący Rady Miejskiej Idzi Mądry – Pan Przewodniczący Ryszard Wesołek, bardzo proszę.

Radny Rady Miejskiej Ryszard Wesołek – Panie Przewodniczący, Panie Burmistrzu, Szanowni Państwo z uwagi, że Pan Radny Kaźmierczak pozwolił sobie rozszerzyć troszeczkę ten punkt i w swoich wypowiedziach troszeczkę szerzej, niż zagadnienia dotyczące sprawozdania się wypowiadał, chciałbym wyrazić swoje zdumienie tymi słowami dotyczącymi tego, że wyrzucił to zawiadomienie, prośbę o przycięcie tych chaszczy wyrastających na chodnik, na ul. Ogrodowej. Naprawdę świadczy to o pewnej ignorancji dla osób, które z tego chodnika korzystają. Czy to, że nie jest Pan 100 % właścicielem całego

tego odcinka, jeśli tak jest, nie wiem, nie mam takiej wiedzy, czy rzeczywiście tak jest, to zwalnia Pana z odpowiedzialności, że krzewy z Pana działki wyrastają na chodnik. Cieszę się, że Pan tutaj się do tego przyznał, że to jest Pana działka, bo fajnie, że to tu wybrzmi i, że ludzie tego słuchają.

Radny Rady Miejskiej Dariusz Kaźmierczak – Ad vocem. Proszę Państwa, żeby była jasność, bo Pan Grzegorz Wesołek też ma, wykształcenie mu szkodzi, Ryszard Wesołek, też mu wykształcenie szkodzi. Proszę Państwa, ja tą działkę kupiłem od gminy, nic nie robiłem i tak jak gmina dba, tak ją przejąłem, to żeby było jasne. Dwa, Kodeks cywilny reguluje, śliwki, jabłka, gałęzie, które wychodzą na teren osoby trzeciej, staje się jego właścicielem. Gmina Żnin jest tych gałęzi właścicielem, niech je przytnie w swoich granicach administracyjnych. Jeżeli swojego terenu nie uporządkowują, a mnie wzywają do sprzątania. Jeżeli ludzi karacie tym, że nie podłączają się do kanalizacji albo nie mają umowy na wywóz nieczystości, a barak w Żninie, w centrum miasta puszcza do Gąsawki nieczystości i wy chcecie być tutaj Cezarami? Tak to wy, a jak coś to tak. No przepraszam, jest Pan w dużym błędzie.

Przewodniczący Rady Miejskiej Idzi Mądry – Pani Przewodnicząca Joanna Purczyńska, bardzo proszę.

Radna Rady Miejskiej Joanna Purczyńska – Panie Przewodniczący, Panie Burmistrzu, ja tylko jedno zdanie do Pana Radnego Dariusza Kaźmierczaka. Panie Darku, ja wiem, że Pan bardzo lubi Panią Edytę Szóstak – Ławińską, ale Pani Edyty nie było na Dniu Seniora, ale chciała, żeby to po prostu. No jej nie było.

Przewodniczący Rady Miejskiej Idzi Mądry – Pan Przewodniczący Jerzy Krynicki, bardzo proszę.

Radny Rady Miejskiej Jerzy Krynicki – Panie Przewodniczący, Szanowna Rado, Panie Burmistrzu, ja w nawiązaniu do wizyty Pana Ministra w Żninie i przyznania środków na budowę bieżni i skoczni przy Szkole Podstawowej nr 2 w Żninie. Chciałbym tutaj w tej sprawie troszeczkę pewną sytuację, która już powstała blisko 20 lat temu przedstawić. Mianowicie taką, że w momencie kiedy miał być budowany orlik przy Szkole nr 2, pierwszy orlik w naszej gminie zastanawialiśmy się, jak ten orlik ustawić, żeby ten orlik nie był w miejscu, które będzie pozwalało w przyszłych latach rozszerzyć też budowę o bieżnię lekkoatletyczną. Wtedy nie było jeszcze orlików lekkoatletycznych, tylko orliki piłkarskie. Tak się stało, że w latach późniejszych można było składać wnioski na budowę orlików lekkoatletycznych. Miejsce, które pozostało wolne niejako w planach na budowę orlika miało pewną koncepcję, taką wizualizację, jak to ma wyglądać. Z moich obliczeń wychodzi,

że wejdzie tam bieżnia 200 m, może trochę zabraknąć, może będzie trochę więcej. Jaka jest w tej chwili sytuacja w Szkole nr 2. Po budowie hali sportowej, hali, która, że tak powiem jest bardzo dobrze zaprojektowana pod względem głównie lekcji wychowania fizycznego. Na boisku tym właśnie, który był na dalszą część modernizacji, był magazyn materiałów budowlanych, który wykorzystywano przy budowie hali. Z tego, co mówią pracownicy szkoły, ten teren nie został właściwie uporządkowany. Część gruzu, które tam były zostały niejako zrównane i to miejsce praktycznie rzecz biorąc, od momentu, kiedy zaczęła się budowa było, że trak powiem wyłączone z użytku. Jest to około już 7 lat temu. Do czego zmierzam, w ostatnim czasie powstał wzdłuż boiska, od orlika do przedszkola, od strony szkoły, postawiony płot z bramami, z furtką zamykający wejście na ten teren. Co to powoduje to, że dzieci w tej szkole nie mają gdzie biegać. Sytuacja ta jest dla mnie bardzo niepokojąca, bo ja cofnę się latami wstecz, boisko przy Szkole nr 2 było najbardziej obleganym boiskiem przez dzieci. Tam odbywały się najróżniejszego typu rozgrywki i tam zawsze było pełno dzieci. W tej chwili boisko jest całkowicie zamknięte. Co to powoduje, że dzieci, które mają lekcje w-f, aby tam biegać mogą jedynie tam biegać po płytach, z których część nie nadaje się, żeby tam była, bo są bardzo mocno wyszczerbione, wokół terenu, który jest przy szkole, co wiadomo jest niewskazane no i grozi niebezpieczeństwem. Pan Burmistrz tutaj wspomniał o priorytetach, które były mówione z Panem Ministrem, który bardzo mi się podobało w stroju sportowym, pokazywał dzieciom jak należy prawidłowo wykonywać dwutakt, także to było takie miłe w sensie tego, że uważam, że to jest przede wszystkim praktyk, a nie teoretyk i pewne rzeczy, które są bardzo ważne dla rozwoju dzieci są mu bliskie. Na obecną chwilę nie ma w tej szkole możliwości do biegania. Panie Burmistrzu, dla mnie priorytetem jako nauczyciela w-f jest to, aby dzieci mogły na lekcji w-f biegać. W tej szkole dzieci nie mają tego od wielu lat. Możliwością, która sprawiłaby, żeby te dzieci zachęcić do biegania, to jest budowa bieżni okrężnej, która po prostu pełniłaby warunki do biegania, a także motywowała dzieci w większym stopniu do biegania. Poruszyłem ten temat, z resztą poruszałem już też na komisji i w rozmowach z Panem Burmistrzem i z Panem Przewodniczącym, jest to dla mnie, że tak powiem, najważniejsza sprawa inwestycyjna. I mam pytanie, czy podczas wizyty Pana Ministra też były jakieś rozmowy nt. możliwości dofinansowania do budowy orlika lekkoatletycznego przy Szkole nr 2, bo powiem Państwu, że te dzieci, nie mają tak jak dzieci, starsze przy liceum, czy przy 1, aby wyjść do parku biegać. Jedynym miejscem, które byłoby do biegania to właśnie jest bieżnia okólna, która pozwali dzieciom po prostu w sposób właściwy, motywujący podnosić swoją sprawność biegową, która jest najważniejsza w całym cyklu wychowania fizycznego.

Dziękuję.

Przewodniczący Rady Miejskiej Idzi Mądry – Panie Burmistrzu.

Burmistrz Żnina Łukasz Kwiatkowski – Panie Przewodniczący, Wysoka Rado, Szanowny Panie Radny, temat wielokrotnie omawialiśmy podczas komisji. Mieliśmy też wspólnie wizję lokalną w terenie. Początkowo projektując i wnioskując o środki z Ministerstwa, planowana tam była okrężna, o której Pan Radny wspominał. Niestety aby otrzymać dofinansowanie ze środków Ministerstwa, obiekty sportowe muszą spełnić pewne wytyczne Ministerstwa. Zgodnie z tymi wytycznymi w tym miejscu nie mieści się bieżnia okrężna, stąd zaprojektowano bieżnię prostą. Jeżeli chcemy w tym miejscu, a jeszcze miejsce myślę, by można było na niepełną 200 m bieżnie okrężną, możemy to zrealizować, ale niestety tylko ze środków własnych. Środków na dofinansowanie z funduszu Ministerstwa nie otrzymamy. Podobnie jak przy Szkole Podstawowej nr 1 to boisko musiało spełnić pewne wytyczne, pewne normy, stąd udało się też blisko 400 000,00 pozyskać na tą inwestycję i w przypadku tej inwestycji przy Szkole Podstawowej nr 2 było podobnie. Są wytyczne przyjęte przez Ministerstwa i tutaj Ministerstwo trzyma się tylko i wyłącznie tego. Działka musi posiadać odpowiednie wymiary, odpowiednia długość, szerokość itd. Ale to, co rozmawialiśmy tutaj z Panem Radnym, to nie wyklucza, żeby ze środków własnych w przyszłości wykonać taką bieżnię okrężną. Pewnie nie pełną 200 m, ale miejsce na to jeszcze jest. Dziękuję bardzo.

Przewodniczący Rady Miejskiej Idzi Mądry – Pan Przewodniczący Ryszard Wesołek, proszę.

Radny Rady Miejskiej Ryszard Wesołek – Panie Przewodniczący, Panie Burmistrzu, ja przepraszam jeszcze raz, że moja wypowiedź nieco może wykracza poza ten punkt, ale nie sposób, nie odnieść się do Pana Radnego, który nas już jak widzę opuścił, bo on mówił, że nie ma takiego obowiązku, że to jest w ramach gminy, że to powinno być ścięte, a on nie ma takiego obowiązku. Ministerstwo Infrastruktury rekomenduje, że właściwym postępowaniem jest to, wynikające z obecnego stanu prawnego, a zakładające uzgodnienie z właścicielem, a gdy ten tego nie podejmie, odpowiednie działanie, samodzielne usunięcie gałęzi i korzeni, sugeruje resort Infrastruktury. Myślę, że ze strony urzędu zostały zachowane wszystkie procedury, które być powinny i wyrzucenie tego dokumentu, tego pisma, które dostał Pan Kaźmierczak, no świadczy tylko o Panu Radnym. Dziękuję.

Przewodniczący Rady Miejskiej Idzi Mądry – Dziękuję bardzo. Szanowni Państwo, zamykam dyskusję. Jest godzina 10:43, spotykamy się o 11:00. Ogłaszam Przerwę.

AD PKT 5 – PODJĘCIE UCHWAŁY ZMIENIAJĄCEJ UCHWAŁĘ W SPRAWIE BUDŻETU GMINY ŻNIN NA 2025 R.

Przewodniczący Rady Miejskiej Idzi Mądry – Wznawiam obrady sesji. Przechodzimy do pkt 5 – Podjęcie uchwały zmieniającej uchwałę w sprawie budżetu Gminy Żnin na rok 2025. Panie Burmistrzu, bardzo proszę.

Burmistrz Żnina Łukasz Kwiatkowski – Panie Przewodniczący, Wysoka Rado, Szanowny proszę o autopoprawkę przedmiotowego projektu uchwały. O zmianach i o tej autopoprawce poproszę dwa słowa Panią Skarbnik.

Przewodniczący Rady Miejskiej Idzi Mądry – Bardzo proszę, Pani Skarbnik.

Skarbnik Gminy Bernadeta Chojnacka – Panie przewodniczący, Wysoka Rado, otrzymaliście Państwo w sumie pierwotny projekt zmian w budżecie. Następnie był przesłany kolejny, uwzględniający zarządzenie, które Pan Burmistrz wydał już po tym projekcie. Związane one było z wprowadzeniem środków z dotacji od Wojewody Kujawsko – Pomorskiego. Łączna kwota po stronie dochodów i wydatków to 3 141 997,76 zł. Było o tyle to istotne, że decyzje wpłynęły już po złożonym przez Pana Burmistrza projekcie, a jednocześnie należało to wprowadzić z dnia na dzień, ponieważ dotyczyły one wypłaty zasiłków, które realizuje Pomoc opieki społecznej, ponieważ były ustalone już daty wypłat. Natomiast drugą wersję otrzymaliście Państwo ze zmianą, która dotyczyła, która dotyczy zwiększenia zadania dotyczący przebudowy drogi gminnej na ul. Bocznej z uwagi na zwiększenie tego zadania, ponieważ główny wykonawca nie uregulował płatności ze swoimi podwykonawcami, którzy zgłosili się w związku z tym, zgodnie z resztą z prawem, do gminy o zapłatę zaległych faktur. Dziękuję.

Przewodniczący Rady Miejskiej Idzi Mądry – Dziękuję, Pani Skarbnik. Bardzo proszę o przygotowanie autopoprawki do punktu podjęcia uchwały zmieniającej uchwałę w sprawie budżetu Gminy Żnin. Głosujemy „za", „przeciw", „wstrzymujemy się". Bardzo proszę o oddanie głosu. Na 16 obecnych na sali i radnych 16 głosowało „za". Autopoprawka została przyjęta Otwieram dyskusję w punkcie. Kto z Państwa chciałby zabrać głos? Bardzo proszę Pan Przewodniczący Robert Luchowski.

Radny Rady Miejskiej Robert Luchowski – Panie Przewodniczący, Wysoka Rado, Panie Burmistrzu, właściwie pytanie też do Pani Skarbnik. Chciałbym dopytać o, bo też tutaj Pani Skarbnik już wspomniała o tym, w sytuacji, kiedy przedsiębiorca czy firma realizuje inwestycje na terenie naszej gminy i w ramach umowy pozyskuje podwykonawców, to rozumiem, że to co Pani stwierdziła, że na gminie spoczywa obowiązek w przypadku nie

uregulowania należności między wykonawcą głównym a podwykonawcami. Ten obowiązek spada na gminę i jest to prawnie uregulowane. Nie wynika to z jakichś warunków umowy. Okej, dziękuję bardzo.

Przewodniczący Rady Miejskiej Idzi Mądry – Pan Przewodniczący Grzegorz Koziełek.

Radny Rady Miejskiej Grzegorz Koziełek – Jeżeli mógłbym jeszcze dopytać, że Pan Burmistrz pozwoli, czy te kwoty, które są należne podwykonawcom mieszczą się w kwocie, w kwocie, jaka jest w umowie na wykonanie zadania, czy ją przekracza?

Przewodniczący Rady Miejskiej Idzi Mądry – Panie Burmistrzu, bardzo proszę.

Burmistrz Żnina Łukasz Kwiatkowski – Panie Przewodniczący, Wysoka Rado pozwólcie, że odniosę się jeszcze do wypowiedzi tutaj Pani Skarbnik udzielając odpowiedzi panu radnemu Robertowi Luchowskiemu, ale tylko w przypadku, jeżeli wykonawca zgłosi tych podwykonawców. Tylko zgłoszonym podwykonawcom, my jesteśmy zobowiązani, jeżeli wykonawca nie zapłaci, wtedy obowiązek jest tutaj samorządu gminnego. Natomiast odnosząc się do pytania Pana Radnego Grzegorza Koziełka, no właśnie po to jest to zwiększenie o te 257 000,00 zł, ponieważ te należności są wyższe, aniżeli środki zabezpieczone u nas w budżecie na tę inwestycję. Szanowni Państwo, na te niezapłacone roboty podwykonawcom, jesteśmy może nie zmuszeni, no zobligowani zapłacić kwotę blisko 1 200 000,00 zł. Jest czterech podwykonawców, którzy te faktury za te prace, termin tych faktur już dawno upłynął i powiem Państwu, że niektórzy podwykonawcy czekają od sierpnia, a nawet i dłużej za swoimi należnymi pieniążkami.

Przewodniczący Rady Miejskiej Idzi Mądry – Dziękuję, czy ktoś z Państwa chciałby zabrać głos w punkcie? Nie widzę, przechodzimy do odczytania. Tak, bardzo proszę, Pan Grzegorz Koziełek.

Radny Rady Miejskiej Grzegorz Koziełek – Dziękuję bardzo. Jeszcze takie dopytanie, czy wykonawca ma prawo zawierać umowy z podwykonawcami na kwoty przekraczające kwotę, określoną w umowie z gminą. A jeżeli takie ewentualnie przekroczenie jest, jakie są narzędzia do tego, żeby no sprawa była zgodna z interesem gminy, żeby nie było na przykład złamania dyscypliny lub podobnych sytuacji, które narażają gminę i mieszkańców na dodatkowe koszty.

Przewodniczący Rady Miejskiej Idzi Mądry – Panie Burmistrzu, bardzo proszę.

Burmistrz Żnina Łukasz Kwiatkowski – Szanowni Państwo, Panie Przewodniczący, Wysoka Rado, my oczywiście będziemy starali się zgodnie z przepisami prawa odzyskać te pieniążki od wykonawcy. Jeżeli chodzi, czy zgodnie z prawem te umowy z podwykonawcami były zawierane, tak. Przypadek jest tutaj taki, że zgodnie z umową

zawartą z wykonawcą miała miejsce tutaj zastosowana podzielona płatność. Czyli po realizacji połowy inwestycji wykonawca otrzymał połowę wynagrodzenia. No idziemy tutaj na rękę wykonawcom, ponieważ nie każdy jest w stanie wyłożyć od razu taką dużą kwotę, ale niestety są wykonawcy, którzy działają nieuczciwie, może tak powiem i nie no nie płacą podwykonawcom. Stąd też powstało takie zobowiązanie w stosunku do nas, do gminy. No i tyle, tak? Pani Skarbnik, coś więcej?

Przewodniczący Rady Miejskiej Idzi Mądry – Myślę, że wystarczy. Ktoś z Państwa chciałby zabrać głos? Zamykam dyskusję, przechodzimy do odczytania projektu uchwały. Bardzo proszę Pan Andrzej Kurek.

Wiceprzewodniczący Rady Miejskiej Andrzej Kurek – Uchwała Rady Miejskiej w Żninie z dnia 24 października 2025 roku zmieniająca uchwałę w sprawie budżetu gminy Żnin na 2025 r. Podstawa prawna, § 1, w uchwale nr 7/78/2024 Rady Miejskiej w Żninie z dnia 20 grudnia 2024 r. w sprawie budżetu Gminy Żnin na 2025 rok zmienionej, tu mamy zarządzenia, paragrafy. Pozwolicie Państwo, że przejdę od razu do § 2. Wykonanie uchwały powierza się Burmistrzowi Żnina. § 3, uchwała wchodzi w życie z dniem podjęcia i podlega publikacji w Dzienniku Urzędowym Województwa Kujawsko – Pomorskiego oraz na tablicy ogłoszeń Urzędu Miejskiego w Żninie. Dziękuję.

Przewodniczący Rady Miejskiej Idzi Mądry – Dziękuję Panie Andrzeju. Przechodzimy do głosowania w sprawie uchwały zmieniającej uchwałę w sprawie budżetu Gminy Żnin na rok 2025. Głosujemy „za", „przeciw", „wstrzymujemy się". Bardzo proszę o oddanie głosu. Na 19 obecnych na sali radnych, 19 głosowało „za". Uchwała została podjęta.

Rada podjęła Uchwałę Nr XIV/150/2025 zmieniającą uchwałę w sprawie budżetu Gminy Żnin na 2025 r., która stanowi załącznik nr 4 do protokołu.

AD PKT 6 – PODJĘCIE UCHWAŁY W SPRAWIE OKREŚLENIA WYSOKOŚCI STAWEK PODATKU OD ŚRODKÓW TRANSPORTOWYCH NA ROK PODATKOWY 2026.

Przewodniczący Rady Miejskiej Idzi Mądry – Punkt szósty, podjęcie uchwały w sprawie określenia wysokości stawek podatku od środków transportowych na rok podatkowy 2026. Panie Burmistrzu, bardzo proszę.

Burmistrz Żnina Łukasz Kwiatkowski – Panie Przewodniczący, Wysoka Rado, bardzo proszę o wprowadzenie autopoprawki przedmiotowego projektu uchwały zgodnie

z materiałami przesłanymi Państwu Radnym w dniu 23 października. O tej autopoprawce informowałem również Państwa w dniu 22 października podczas łączonych Komisji Rady Miejskiej w Żninie. Zgodnie z projektem uchwały proponuje się Wysokiej Radzie, aby wysokość stawek podatku od środków transportowych na rok podatkowy 2026 pozostawić zgodnie z przedstawionymi wartościami. To jest ogólnie mówiąc bez zmian w stosunku do wartości przyjętych na rok 2025. Dziękuję.

Przewodniczący Rady Miejskiej Idzi Mądry – Bardzo proszę o przygotowanie głosowania. Autopoprawka, będzie uchwała w sprawie określenia wysokości stawek podatku od środków transportowych na rok podatkowy 2026. Głosujemy „za", „przeciw" lub „wstrzymujemy się". Bardzo proszę o oddanie głosu. Szanowni Państwo, na 19 obecnych w sali radnych 17 głosowało „za", 2 radnych „wstrzymało się". Autopoprawka została wprowadzona. Otwieram dyskusję w punkcie. Kto z państwa chciałby zabrać głos? Bardzo proszę, Pan Przewodniczący Robert Luchowski.

Radny Rady Miejskiej Robert Luchowski – Dziękuję. Panie Przewodniczący, Wysoka Rado, Panie Burmistrzu, ja może tylko raz zajmę głos i potem już przy kolejnych stawkach podatkowych nie będę zabierał głosu, ponieważ żadna z Pańskiej propozycji nie znalazła mojej akceptacji i będę głosował przeciwko stawkom podatkowym w tym roku. Wynika to z prostej przyczyny, ja wyjaśniałbym to szerzej na naszym spotkaniu wspólnym dlatego, że no niezrozumiałym jest dla mnie fakt, w jakim my kierunku zmierzamy. Mamy kolejny rok ustalania stawek podatkowych i właściwie nic w tym nic w tym temacie nie jest jasne. Ja jestem generalnie za tym, aby równomiernie wszystkie grupy podatkowe obciążać kosztami funkcjonowania gminy. Więc dla mnie akceptowalne byłoby rozwiązanie, które gwarantowałoby każdej z grupy podatników równe traktowanie. Ta reguła została tutaj złamana. Zresztą po raz kolejny, w związku z tym jest przeze mnie nieakceptowana. Jesteśmy przy środkach transportowych. Ja powiem tak, jeszcze może do tego podatku, który mnie najbardziej interesuje, aczkolwiek ja zawsze wydawało mi się, że rozumowałem bardziej w kontekście gminy, a nie a nie w kontekście własnego interesu, czyli interesu mojej rodziny, gdzie jestem podatnikiem od nieruchomości i ja jestem w stanie zapłacić tą stawkę, którą Pan dzisiaj proponuje. No pod warunkiem, że pozostałe grupy podatkowe również podatników będą również na takim samym poziomie tą daniną obciążone. Natomiast pojawił się pewien pomysł czy właśnie dywagacje, długo rozmawialiśmy na temat przyczyny wycofywania się z naszego lokalnego rynku firm, które prowadzą działalność w branży transportowej. Więc ja może podpowiem, że jeżeli chcemy, bo to jest eksperyment, to co my teraz robimy. Utrzymujemy wysokość podatku od środków

transportowych na poziomie roku ubiegłego i teraz będziemy się przyglądać, czy znów jakaś jakiś właściciel firmy, która w tej branży funkcjonuje z naszej gminy przeniesie się do gminy o bardziej korzystnych warunkach, czy też zostanie. Więc znów będziemy się cały rok przyglądać, co się dzieje. Więc może ten rok podatkowy, który otworzymy, rok 2026, oczywiście my nie będziemy chodzić po firmach, czy Pan Przewodniczący Komisji Budżetu i Gospodarki czy Komisji Infrastruktury i pytać właścicieli jaka forma, jaka wysokość podatku byłaby akceptowalna. Natomiast myślę, że to jest ten kierunek. Jeżeli my chcemy docelowo doprowadzić do sytuacji, że będziemy gminą o najkorzystniejszych stawkach podatkowych w tej branży. No to najpierw trzeba zdiagnozować jakie są oczekiwania. No bo jeżeli za miedzą, mówiąc kolokwialnie, pojawi nam się stawka niższa, no to będą się pewnie ci, którzy mogą, o tym też wspominała Pani Skarbnik, dla mnie też to była nowa wiedza na tym spotkaniu, że to nie jest też tak jak kiedyś było, że można było się wynieść. No trzeba jeszcze udowodnić, że tam, że tak powiem, ma się swoje miejsce zamieszkania, więc jak gdyby tak jakaś trudność pewna istnieje, natomiast widać, że ta trudność wcale nie uniemożliwia wyprowadzania się firm z naszej gminy. Więc zapytajmy najpierw, nie wiem, przedsiębiorców zajmujących, działających w branży transportowej na terenie gminy Żnin, na terenie powiatu, jaka wysokość podatku byłaby akceptowalna i wtedy uderzmy mocno. My się nie bawmy w jakieś zamrażanie, kolokwialnie mówiąc, podatku, tylko uderzmy mocno. Jeżeli chcemy zaryzykować eksperymentem, obniżmy ten podatek o 25 czy 30% i wtedy jak zobaczymy, że nagle hura wszyscy do Gminy Żnin, którzy zajmują się branżą transportową, ich ilość wzrosła dwukrotnie, trzykrotnie, będzie powód do radości. My znów idziemy w jakąś drogę z dużym znakiem zapytania, której ja nie rozumiem. Pewnie jest to pewne wsparcie, chociaż myślę, że to dużo przesadzone, dużo przesadzona teza, że tak powiem zachowując te kwoty podatku, my w jakiś sposób wspieramy tą lokalną przedsiębiorczość. No, no nie wspieramy, myślę. Więc dla mnie to, co znowu w tym roku robimy, jest po prostu nieakceptowalne. Można oczywiście mnie posądzić o jakiś socjalizm. Natomiast no ja, jako mieszkaniec, moja rodzina, jako mieszkańcy Gminy Żnin jesteśmy w stanie ponieść ciężar podatku od nieruchomości, bo to jest kluczowy podatek, który płacimy po to, żeby gmina mogła się dalej rozwijać. Przy podatkach, przy wysoka przy określaniu wysokości stawek podatkowych, była to dzisiaj między wierszami o tym mowa. Mi. jako radnemu jest potrzebna wiedza o planach Pana Burmistrza odnośnie wydatków i dochodów projektu budżetu na rok 2026. Bo jeżeli my będziemy planować inwestycje według życzeń, oczywiście tam potem można je ściągać w ciągu roku, ale jeżeli my będziemy planować inwestycje według życzeń. Przypominam cały czas, od 1 stycznia

zmiana minimalnego wynagrodzenia. Czy Panu Burmistrzowi się to podoba, czy nie, trzeba będzie wynagrodzenia wyregulować, uregulować. To, przed czym też przestrzegałem, też ze smutnego doświadczenia, grupa tak zwanych średnio zarabiających natychmiast się odezwie i ustawi się w kolejną kolejkę do Pana Burmistrza. My też już teraz nie chcemy zarabiać 5 000,00, skoro od 1 stycznia minimalne wynagrodzenie jest 4 800,00, tylko chcemy zarabiać na przykład 5 300,00. Niech Pan nam też zrekompensuje przynajmniej o tą różnicę, o którą wzrasta minimalne wynagrodzenie i tak dalej i tak dalej. Przypominam, czego Państwu nie trzeba przypominać, bo Państwo z tego sobie zdajecie sprawę, o wzroście wynagrodzeń dla nauczycieli. To już jest postanowione. Samorząd się może cieszyć, że tylko tyle, środowisko nauczycielskie niekoniecznie. No ale samorząd musi tą żabę połknąć, że te 3% trzeba szykować plus pochodne. Więc ja powiem tak, wydatków mnóstwo, niestety bieżących i to nas nie ominie i jeżeli są jakieś inne pomysły poza dochodami z tytułu podatków, no to ja bym chciał je znać, bo wtedy może byłbym spokojniejszy. Natomiast, jeżeli głównym źródłem w tym obszarze mają być podatki, no to powiem, że nie zazdroszczę, bo no trzeba będzie się tutaj na pewne wyzwania, pewnych wezwania podjąć. Także przepraszam, nawet nie muszę przepraszać, nie przekonaliście mnie Państwo w tym roku do swojej wizji i niestety w tym roku tej wizji, już poprzeć nie mogę. Nawet się wstrzymać nie będę, wstrzymywał się nie będę, dlatego że no chcę pokazać, że absolutnie ja chcę mieć zerojedynkową sytuację i wiedzieć, co czeka wszystkie grupy podatników w przyszłym roku. Wiem, nie jestem z tego zadowolony, w związku z tym na mnie liczyć dzisiaj proszę nie. Dziękuję.

Radny Rady Miejskiej Marek Gałązka – Dziękuję bardzo. Szanowni Państwo, ja również zabiorę głos jakby raz dotyczący naszego kierunku i w ogóle uchwalania stawek pozostałych podatków lokalnych. Ja może zanim przejdę do to chciałbym jakby ad vocem do wypowiedzi Pana Radnego Roberta Luchowskiego. Jakby chciałbym doprecyzować co Pan ma na myśli, równe traktowanie wszystkich podatników, tak konkretnie. Bo Pan, z resztą słuszna idea, tylko ja chcę wiedzieć, co to dla Pana, ta równość oznacza. A potem chciałbym kontynuować.

Radny Rady Miejskiej Robert Luchowski – Okej, ja bardzo chętnie doprecyzuję. To jest bardzo prosty tryb myślenia, jeżeli podatników od nieruchomości obciąża się wzrostem podatków w stosunku do roku 2025 4,5 % lub 3 % inną grupę, to chciałbym, żeby wszystkie grupy na tym samym poziomie tą obciążenie odczuły.

Radny Rady Miejskiej Marek Gałązka – Czyli dobrze rozumiem, czyli byłby Pan za tym, żeby 4,5 wszystkie podatki podnieść? Bo przed chwilą mówił Pan o minimalnej stawce, bo

czegoś nie rozumiem.

Radny Rady Miejskiej Robert Luchowski – To znaczy ja powiem tak. Jeżeli jest propozycja 3 %, mówimy o inflacji mniej więcej na rok 2026 o poziomie 3%. Jeżeli dobrze pamiętam. No to okej, ja jestem w stanie to to przyjąć, bo dla mnie takim minimalnym stanem akceptowalności, jest przynajmniej utrzymanie stanu wysokości podatków ze wzrostem o poziom inflacji. To jest takie minimum. A jeżeli myślimy poważnie o inwestycjach i o naprawdę cały czas, żeby ta gmina na tym dobrym torze była, no to domyślam, że te potrzeby są znacznie większe. I zawsze trzeba pamiętać, że sesja podatkowa minie, uchwalimy budżet, natomiast no za chwilę przyjdą mieszkańcy, będą jeszcze chcieli to, tamto, no a Burmistrz musi tam poszukać pieniędzy. No i to jest właściwie jego ciężka robota przez cały rok, więc jak ustalamy 3%, to niech te 3% wzrasta wszędzie. Jak ustalamy 4,5 % to niech te 4,5 % wzrasta wszędzie. Dotyczy to też branży rolniczej, żebyśmy co do tego nie mieli żadnych wątpliwości. Dziękuję.

Radny Rady Miejskiej Marek Gałązka – Dziękuję bardzo za tę odpowiedź, to już w takim razie trochę więcej rozumiem Pana tok myślenia. Szanowni Państwo, już w XVIII wieku, taki ojciec ekonomii Adam Smith się nazywał, on wprowadził, które do dzisiaj są stosowane przez wszystkich ministrów finansów, każdego kraju i tak dalej pewne tak zwane zasady sprawiedliwego opodatkowania. Pierwszą z tych zasad rzeczywiście jest tak jak państwo mówi mówicie, ta równość. Tylko, że ta równość postrzegana przez Pana jako że równe traktowanie to jest wtedy, gdy wszystkim podnosimy o jednakowy procent, jest bardzo powierzchownym rozumieniem równości. Równość w świetle uniwersalnych zasad sprawiedliwego opodatkowania, równość oznacza jej zdefiniowania jako takie obciążenie, w zależności do możliwości obciążonych tym podatkiem. I mamy cztery grupy podatków, znaczy trzy grupy. Mówimy na razie o tych trzech podatkach, podatek od nieruchomości, od środków transportowych, podatek rolny. To z tych trzech tak naprawdę tylko te dwie te dwie grupy są tak dosyć mocno zaadresowane sektorowo. Pierwszy to jest ewidentnie podatek rolny, drugi to jest podatek od środków transportowych. Ale patrząc z perspektywy też rolnika, proszę pamiętać o tym, że rolnicy nie tylko płacą podatek od podatek rolny, płacą również podatek od nieruchomości w części swoich budynków, które są częścią mieszkalną. Tak samo firmy transportowe też płacą, jeśli mają nieruchomości, też płacą podatek od nieruchomości. Więc podatek od nieruchomości jest takim podatkiem, który jest poza jakby nie jest wyraźnie zaadresowany sektorowo. Natomiast te dwa tak i teraz, jeśli bo moje znaczy ten kierunek, który teraz wyznaczyliśmy sobie od początku, on jest on jest słuszny. Dlatego ja traktuję równość, tak jak to mądrzejsi ode mnie i od nich się uczyłem, że

trzeba opodatkowywać, szukając pewnego kompromisu interesu dwóch ważnych podmiotów. Pierwszy, czyli kompromis pomiędzy interesem stroną dochodową Gminy Żnin, a drugi to jest interes tych przedsiębiorców. I rzeczą myślę, że oczywistą, znaną przez wszystkich jest, że zbyt duże obciążenie podatkowe zniechęca do inwestycji, do pracy, drenuje tę, tę, tę, tę motywację, natomiast zbyt niskie jest problemem dla, na przykład, do realizacji zadań własnych, które gmina musi prowadzić. W związku z tym, szukając tego kompromisu, zresztą jeden z najbardziej cenionych, najbardziej znanych w historii makroekonomii doradca rządu brytyjskiego, potem jego teorie były stosowane do walki z kryzysem lat 30. John Maynard Keynes, on mówił tak, że sztuka podatkowa polega na tym tak w sposób ironiczny, metaforyczny. Czy ja Panu przeszkadzam, Panie Andrzeju? Dobrze, ale myślałem, że znaczy bo odbieram, że jak mówię Pan się uśmiecha, że to odbieram jako przeszkadzam, że Pan się jak ja mówię Pan się śmieje z tego, tyle.

Przewodniczący Rady Miejskiej Idzi Mądry – Panie Przewodniczący, proszę kontynuować.

Radny Rady Miejskiej Marek Gałązka – Sztuka opodatkowania będzie, będę o tym mówił. Jak inni mówią też słucham i jakoś tam nie uśmiecham się pod nosem. Wszystkich, każdego z Państwa głos szanuję poważnie, chociaż bywają mniej i bardziej poważne tematy. Sztuka opodatkowania polega na tym, żeby skubać tę gęś w taki sposób, aby uzyskać jak najwięcej pióra, ale przy jak najmniejszym syczeniu. W związku z tym nie mogę się zgodzić z tym, że bo Pana tok myślenia jest taki, że równo wszystkim, po wszystkim równo. To wie Pan co, ja Panu przede wszystkim powiem tak odnośnie podatku. Był Pan Burmistrzem przez 10 lat. Szkoda, że co do tego, co się umówiliśmy już ładnych kilkanaście lat temu, no jednak Pan się nie zdecydował na ustalenie tych minimalnych stawek podatku od środków transportowych, ale taki tok myślenia, że wszystkim po równo podnosimy, bo to tylko jest sam wzrost, wyklucza w pewnym sensie, gdyby była sytuacja, że wszystkim trzeba też obniżyć taki sam procent, bo gdyby Pan chciał wszystkim obniżyć, to Pani Skarbnik otworzyłaby bardzo szeroko oczy i byłaby zdumiona, że tego się nie da spiąć. Stąd między innymi takie to myślenie przez 10 lat u Pana, ale nie tylko dominowało i Pan nigdy nie obniżał podatków, tylko zawsze je rok w roku ewentualnie no ta średnia cena skupu były, zresztą co do podatku rolnego go obniżano, akurat tak się przypadkowo być może złożyło 2016, 2017, gdy byłem w urzędzie, no i teraz od czasu, gdy jestem radnym. One będą mówię o stawce, w porównaniu do tego, co rolnik płaci, w związku z tym nie może być tak, że jeśli, bo podatek rolny jest podatkiem iście sektorowym, jeśli myśląc o tym podatku, nigdy w życiu nie myślałbym w tej sytuacji, biorąc sytuację makroekonomiczną w rolnictwie,

gdzie ceny nawozów, środków produkcji proporcjonalnie rosną, a nawet jeśli chodzi o stronę przychodową rolnictwa, no wiemy ma mamy klęskę rodzaju. Rzeczywiście te prognozy są bardzo negatywne na przyszły rok. Gdzieś tam pod koniec ewentualnie eksperckie prognozy mówią, że gdzieś tam na rynku trzody chlewnej, czy innym rynku pod koniec 2026 roku może być przynajmniej prognozowany jest wzrost, ale generalnie sytuacja makroekonomiczna w rolnictwie jest prognozy są niestety niekorzystne. W związku z tym, nie można tak z takim, tak jak w systemie słusznie minionym na zasadzie totalnej urawniłowki myśleć, że jak wszystkim podniosę o jednakowy procent, to znaczy, że jednakowo wszystkich obciążam. Takie założenie byłoby słuszne wtedy, gdyby stawki podatków uchwalone w poprzednich latach były ustalone, a dane wszystkie ewidentnie wskazują, że podatek od środków transportowych, o czym Pan mówił, by jest podatkiem za wysokim. Skutki są twarde. Skutki te i efekty są twarde. Przecież w zeszłym roku mówiłem o tym, byłem za tym, żeby obniżać ten podatek. Ja się z Panem zgadzam absolutnie, że jeśli obniżyć, to rzeczywiście obniżyć do minimalnego poziomu, a wcale aż tak dużo, jeżeli zeszlibyśmy, bo te stawki minimalne dotyczą tych pojazdów o tym powyżej tam 12 ton, tych największych. To wcale aż takiego wielkiego, przecież, słuchajcie, no podatek od środków transportowych to jest w sumie bodajże około milion, milion złotych w budżecie, tak? Więc to zejście, te minimalne stawki nie są już takie aż bardzo niskie, więc ten margines nie jest aż tak wielki. No i rzeczywiście ja postulowałem, tylko no zauważyłem jakby, że więc tak metodą trochę krokowo. Jak się w zeszłym roku podnieśliśmy, teraz nie. Może w końcu doczekam się takich czasów, że rzeczywiście podejmiemy odważną decyzję i ten tylko jest jeden problem też, no mówiłem o tym w zeszłym roku również na sesji. Po kilku tygodniach dowiedziałem się, że gmina Barcin obniżyła po raz pierwszy podatek od środków transportowych, więc w zakresie takiej konkurencji w powiecie, no to troszeczkę już jest za późno, bo nawet jak obniżymy to super atrakcyjny, przynajmniej w naszym, w naszym powiecie już nie będziemy, więc mleko już jest jakby po zawodach, natomiast uważam, że do tych dwóch podatków od środków transportowych, słuchajcie, podnieśliście, podnieśliśmy też o ten 1, ileś procent w zeszłym roku. No i skutek jaki był, to co Pan mówił wcześniej, nie, że liczba pojazdów zarejestrowanych spadła z 430 do 300 iluś, czyli prawie o 100. Oczywiście podwyżkę ja też zgłębiłem jeszcze temat. Sobie trochę doczytałem się, musiałem dokształcić w tym zakresie. Poświęciłem temu sporo czasu od naszej nawet ostatniej komisji wczoraj siedziałem. Reakcja podatników na zmiany stawek podatków od środków transportowych ma charakter asymetryczny. Co to znaczy? Znaczy to, że jak podnosisz, to wcale niekoniecznie musi to oznaczać, że tyle, że taka sama liczba podmiotów

stąd czy pojazdów, stąd, mówiąc kolokwialnie, ucieknie. Jak gdybyśmy obniżyli o taki sam procent, to taka sama liczba podmiotów raptem się pojawi. Bardziej ten efekt jest widoczny reakcja, ruch bardziej jest wtedy, gdy rzeczywiście obniżamy. I ja tu podzielam Pana pogląd. Ja chciałbym się doczekać takich czasów, żeby Gmina Żnin mogła się pochwalić tym, że ma atrakcyjne, konkurencyjne i sprzyjające przeciw, zwłaszcza, że a dzisiaj w świetle moich ich analiz, podatek od środków transportowych już od ładnych paru lat jest po prostu zbyt wysoki. To dlaczego ja mam myśleć w taki sposób, że jak stawki od nieruchomości podnoszą 4,5, to podatek od środków transportowych też podnosi. Proszę zobaczyć, jak wygląda polityka fiskalna w naszym kraju na szczeblu centralnym. Czy tam jest, że wszystkie podatki podnosimy o jednakowy procent? To tyle, jeżeli chodzi o to. Ja uważam, że ten kierunek coś zaczyna się zmieniać i będę zawsze za tym, że jak będzie w rolnictwie koniunktura bardzo dobra, to pewnie rolnicy zawsze walczą o to, bo każdy chce płacić jak najmniej. Ale wtedy bardziej byłby skłonny w warunkach dobrej koniunktury podnieść ten podatek rolny, oczywiście przy zachowaniu tych przepisów ustawowych, bo wtedy wiem, że wiem co, że ten rolnik w warunkach dobrej koniunktury, chociaż to jest bardzo ciężko przewidywać, rynki rolne, wiecie, zmiany klimatyczne i tak dalej, to jest ciężkie do prognozowania. Ale wtedy wiem, że ja podniosę i ten rolnik sobie poradzi z tym. Słuchajcie, też nie oszukujmy się, bo trochę demonizujemy. Ta dyskusja bardzo często ma, jest nacechowana zbyt często emocjami, a nie jakimś twardym rachunkiem. Podatek rolny w strukturze kosztów operacyjnych rolnika stanowi, średnio rzecz biorąc, dane makroekonomiczne, o tym mówią 2 % ogólnych kosztów. Przy większych jeszcze to jest mniej. W związku z tym te reakcje tak samo podatek od środków transportowych, to jest około 1 % łącznych kosztów operacyjnych, więc jak mu trochę podniesiemy, to go aż tak bardzo nie zaboli. Nie demonizujmy też tych stawek, ale natomiast jeśli ma nam się stosować tą regułę zasad, bo bardzo dobrze, że tak jest. Pan radny Grzegorz Koziełek też o tym mówi, o tej kwestii sprawiedliwości, tylko ja mam wątpliwości i nie zgadzam się z waszym pojmowaniem tej, tego równego traktowania. Te podatki zresztą one są tak różne, co do ich istoty, że jak ktoś powie, że o 1 % znaczy, że równo w sposób równy potraktował, skoro ewidentnie widzimy, że niektóre stawki podatków są, moim zdaniem, zbyt wysokie. Odnośnie tylko jeszcze jednej kwestii. Tutaj Pan Radny Andrzej Kurek mówił na posiedzeniu na komisji, że no do czegoś tam się umówiliśmy i tak dalej. No ja rzeczywiście, jak wróciłem do domu i sobie jeszcze raz to wszystko odtworzyłem, przypomniałem, no to tak nie do końca jest, że tak jak się umawialiśmy na tym spotkaniu wstępnym, bo się umawialiśmy, jakby wspólny kierunek, propozycja Burmistrza i nasza

dyskusja była taka, że rzeczywiście, nie podwyższamy podatku od środków transportowych, ewentualnie była przestrzeń, żeby pomyśleć o obniżce tylko, że jak mam obniżać o 1 % też wolę obniżyć do minimalnych stawek, bo to nic nie da. A i umawialiśmy się, że pod stawki podatku od środków transportowych znajdą się gdzieś w połowie tego wskaźnika inflacji 2025, który wyniósł 4,5 %, a Państwo dzisiaj, Burmistrz proponuje, że podnosi przerzuca ciężar inflacji na 4,5 w całości na podatnika. Tylko powiem jeszcze jedno. Umawialiśmy się na 2-3, ale raptem wyszło 4,5. Ja też to staram się rozumieć, bo wiem, że cele inwestycyjne są ambitne. Wszystko wskazuje na to. No powiedzmy sobie, budowa stadionu już najprawdopodobniej no będzie nas kosztować dużo, dużo więcej, niż się tego spodziewaliśmy. Więc ja też rozumiem, że skarbnik dba o tę stronę dochodową budżetu. Natomiast te 4,5 to zobaczcie, znaczy powiem tylko o konsekwencjach. 4,5 % jak górne stawki w obwieszczeniu minister finansów je podniósł, to jest w oparciu o wskaźnik inflacji za pierwsze półrocze 2025 r., w porównaniu do cen na koniec pierwszego półrocza roku 2024. Dzisiaj chcecie podnieść podatek o 4,5 % który będą płacić w którym roku? W 2026 roku. A prognozy różnych instytucji OECD, Międzynarodowego Funduszu Walutowego, NBP, prognozy inflacji mówią, że ta inflacja będzie mniejsza niż te 4,5, czyli 3%. Czyli podnosząc o 4,5, tak naprawdę proponujecie podnieść realnie, już nie nominalnie, ale realnie ponad tak naprawdę poziom inflacji, który najprawdopodobniej w gospodarce wystąpi. Dlatego, co do kierunku się zgadzam. Krótko powiem już zamykając temat, bo niektórzy nie mogą już mnie słuchać. Bardzo przepraszam, no może mówię opowiadam głupoty. Mój kierunek jest taki. Zastanówmy się, może rzeczywiście trzeba odważnie spróbować. Oczywiście trzeba o to też zapytać skarbnika, jak to, jaki to będzie, bo gdybym dzisiaj zapytał, nie wiem czy taką odpowiedź bym uzyskał. Gdybyśmy mieli, uchwalili minimalne, to ile tego podatku tysięcy, setek mieliśmy mniej 200, 300. To to byłoby raptem tylko 300 000, a jak fantastyczny sygnał. Słuchajcie, my w Gminie Żnin mamy minimalne stawki, to jest to jest bardzo fajna więc tutaj, ale akceptuję, dlatego zagłosowałem „za". Natomiast jeżeli chodzi o wskaźnik, znaczy o podatek od nieruchomości, zmiana 4,5, ja zawsze byłem zawsze jestem za tym, żeby uzyskać pewien kompromis, przerzucania ciężarów inflacji, trochę wziąć na siebie i a nie w całości przerzucać go na podatników zwłaszcza, że ta inflacja będzie tak naprawdę niższa w przyszłym roku. Dlatego ja, jeśli chodzi o taką stawkę 4,5 Państwo wybaczą, no umawialiśmy się jednak co do innych stawek, Panie Radny, Andrzeju Kurku. Ale jak się spotkaliśmy na komisji zacząłem mówić, no to miał Pan tu jakiś ton pretensjonalny, że się do czegoś umówiliśmy. No się umówiliśmy do 2-3 %. W związku z tym, jeśli chodzi o i teraz słuchajcie, jeszcze jest jedna rzecz. Ja też was rozumiem, że

sprawa wygląda tak, że jednym obniżamy, drugim nie podnosimy, a od nieruchomości podwyższamy aż o 4,5. Ta luka pomiędzy tymi obniżkami, a tym brakiem zmiany, a w drugiej grupie rzeczywiście 4,5, może mieć odzew negatywny społecznie. W związku z tym, ja za taką stawką 4,5 % nie zagłosuję. Z pozostałymi się zgadzam. Uważam, że to powinno być około 3 % maksymalnie podwyżka podatku od nieruchomości. Dziękuję za uwagę. Przepraszam, że niektórych moja wypowiedź rozbawiła. Dziękuję za głos.

Przewodniczący Rady Miejskiej Idzi Mądry – Dziękuję, Pan Przewodniczący Ryszard Wesołek.

Radny Rady Miejskiej Ryszard Wesołek – Panie Przewodniczący, Panie Burmistrzu, Szanowni Państwo. Chciałbym zwrócić uwagę, że rzeczywiście podatek od nieruchomości jest podatkiem, jeśli tak można powiedzieć, sprawiedliwym, bo dotyka wszystkich, tak jak tutaj Pan Przewodniczący.

Radny Rady Miejskiej Marek Gałązka – Nie ma podatków sprawiedliwych. Możemy tak tylko szukać tej sprawiedliwości. To jest donkiszoteria.

Radny Rady Miejskiej Ryszard Wesołek – Sprawiedliwie dotyka wszystkich mieszkańców. W tym sensie sprawiedliwym, tak. Bo pozostałe podatki jak rolne czy podatek od środków transportu jest podatkiem takim stymulującym albo zatrzymującym z tą z tym ten rozwój danej działalności, prawda? A więc ten podatek od nieruchomości jest takim podatkiem sprawiedliwym. I to właśnie w kontekście tego, co Pan Radny Luchowski stwierdził, rzeczywiście gmina musi zadbać o środki, które pozwolą na realizację zadań gminy. No o tym musimy, o tym musimy pamiętać, że te ceny i ta inflacja tak naprawdę nie wiemy ile wyniesie w przyszłym roku, to naprawdę trudno przewidzieć. Różnie to może się potoczyć. Czasami, czasami, no nigdy nie mamy w 100% pewności, czy ona będzie zgodna z tym, jakie są przewidywania. A więc te środki na realizację tych zadań muszą być zabezpieczone. Stoimy przed wyzwaniami, które to no muszą, powinny zostać zrealizowane. Jeszcze mam pytanie do Pani Skarbnik. Proszę mi powiedzieć ten podatek od środków właśnie od nieruchomości. Jeśli możemy tak wyliczyć średnie mieszkanie, powiedzmy 60 m^2, jaki to będzie koszt dla mieszkańca od tego mieszkania. Albo Pan Burmistrz oczywiście tu.

Przewodniczący Rady Miejskiej Idzi Mądry – Pan Burmistrz ma taką wiedzę?

Burmistrz Żnina Łukasz Kwiatkowski – Panie Przewodniczący, Wysoka Rado, bodajże jak się nie mylę, przy 60-metrowym mieszkaniu wzrost podatków o 4,5 % to jest wzrost w złotówkach dla mieszkańca o 3 zł.

Przewodniczący Rady Miejskiej Idzi Mądry – 3 zł za mieszkanie.

Radny Rady Miejskiej Robert Luchowski – Dziękuję bardzo. Panie Przewodniczący,

Wysoka Rado, Panie Burmistrzu, ad vocem do konkluzji Pana Radnego Marka Gałązki. Ta konkluzja była trafna, no bo tu siedzimy jako przedstawiciele, nie chcę mówić, że wyborców, ale no społeczności naszej lokalnej i ja mam wyrazisty przekaz od mieszkańców. Chcemy być traktowani równo. Pewnie nie każdy głębiej sięga, mówiąc te słowa, ale przynajmniej społeczność chce mieć poczucie równego traktowania. I te informacje, które docierają, że na przykład, wiadomo, że nikt tych procentów nie przelicza sobie, no chyba, że są jakieś jednostki, które w domu przeliczają skrupulatnie na złotówki, tylko sam wydźwięk informacji, tak? Ci na tym samym poziomie, ci na tym samym poziomie, ci trzy, a my 4,5, niesprawiedliwie, niesprawiedliwie, niesprawiedliwie. Mieszkaniec nie analizuje, mieszkaniec chce mieć poczucie sprawiedliwości. I wyłącznie w tym kontekście, w tym kontekście mówię. Jestem za tym, żebyśmy faktycznie dobrze przepracowali ten rok. Pewnie najlepiej w Komisji Budżetu i Gospodarki. Zastanowili się, co możemy jeszcze poprawić, żebyśmy na rok 2027 byli lepiej przygotowani i no faktycznie, żeby Burmistrz też miał poczucie bezpieczeństwa, że to co nam za chwilę będzie wysyłał w projekcie uchwały budżetowej, żeby było realne do realizacji, ale to jak gdyby też mówię o czynniku materialnym, ale też chcę powiedzieć o czynniku ludzkim, żeby też ludzie mieli poczucie tego, że ich praca jest godziwie wynagradzana, czyli też to, o czym wcześniej wspominałem, że no niestety to trzeba też brać pod uwagę, choć ani ja, ani Pan Radny nie jesteśmy jak gdyby my miłośnikami wydatków bieżących. No zawsze jakiś rozwiązań szukaliśmy, aby tych wydatków inwestycyjnych było przynajmniej, żeby one rosły, ale niestety to też kiedyś rozmawialiśmy na ten temat. W mojej ocenie wydatków bieżących no nie da się zahamować, bo proces wzrostu ich jest tak postępujący, że możemy je wyhamowywać. Natomiast no musiałoby być rzeczywiście pionierskie rozwiązanie, żeby w każdym obszarze pokazać, żeby tych środków, żeby tych wydatków bieżących było mniej. Natomiast no takiej odwagi tu nie będzie, więc dziękuję za tą konkluzję i też ja tak się właśnie czuję jako siedząc tutaj jako przedstawiciel mieszkańców, stąd też o tej o tym o tym poczuciu sprawiedliwości wspomniałem. Dziękuję.

Przewodniczący Rady Miejskiej Idzi Mądry – Pan Przewodniczący Grzegorz Koziełek, bardzo proszę.

Radny Rady Miejskiej Grzegorz Koziełek – Dziękuję bardzo. Co do podatków, jest to bardzo niewygodny zawsze dla każdego, który musi podjąć odwagę, który musi mieć odwagę i podjąć decyzję jak głosować. Tutaj Pan Marek Gałązka, Pan Przewodniczący Komisji Budżetu, naświetla nam różne obrazy, czy tam sytuacje związane i z funkcjonowaniem w gospodarce tej mikro, makro, o sytuacji, jeżeli chodzi o przyszłość.

Może ja tylko też co do co do wysokości zmian tych podatków. Ja może tylko powiem, że 4,5 %, które proponuje Pan Burmistrz, ja nie mówię o podatku od środków transportu, tak? Bo jest na tym samym poziomie. Natomiast jeżeli chodzi o pozostałe, to jest 4,5 % to jest wzrost kwoty maksymalnej, jeżeli dobrze zrobiłem zrozumiałem na komisji, wzrost kwoty maksymalnej, jaka może być ustalona dla danego przedziału podatkowego, które zostało przekazane jako rozporządzenie, tak? Natomiast ja bym się odniósł również do tego, co już jest ogłoszone, mianowicie wrześniowa informacja o wysokości minimalnego wynagrodzenia, gdzie zakłada się wzrost o 3 %, tak? Więc tutaj te 3 % Panie Marku krążyło, tak, prawda? Więc no chociażby jako dowód dlaczego trzy. Jest to jeszcze jeden z argumentów. Natomiast nie wątpliwie ważne jest, żeby budżet gminy dał, mówię o przyszłych pracach, tak? Bo to dzisiaj to jest początek jakby bardzo trudnego zadania, przygotowania budżetu, żeby dał radę udźwignąć zobowiązania, które są naszymi oczekiwaniami i oczekiwaniami mieszkańców. Dziękuję.

Przewodniczący Rady Miejskiej Idzi Mądry – Dziękuję, Pan Przewodniczący Marek Gałązka.

Radny Rady Miejskiej Marek Gałązka – Bardzo dziękuję. Ja dziękuję, że Pan jakby, że rozmawiamy ze sobą, jest dialog, że gdzieś tam ten ekonomiczne zacięcie moje, gdzieś tam Pan wysłucha i stara się zrozumieć. Nie musi się Pan z tym oczywiście zgadzać, natomiast tylko jedno na koniec pytanie. Dajmy na to stawka podatku od środków transportowych dla tych większych na przykład samochodów. Tam oczywiście jest barw w zależności liczby osi, masy i tak dalej, jakie zawieszenie. Jest tam kilkadziesiąt takich kategorii, może kilkanaście. No ale dajmy na to, że ktoś płaci ten podatek od środków transportowych, gdzieś mi jakbym się w środku zaczynał, załóżmy 2 000,00. To jak podniesiecie mu o 5% to ile zapłaci w przyszłym roku? Oczywiście to nie jest pytanie z matematyki, no o ile? O 100 zł. A jak podniesiecie o 5 % stawki jakiegoś podatku od nieruchomości, to ile podniesiecie tym, którzy płacą w tych mieszkaniach? No podniesiecie, no ale o dużo, dużo mniej. Więc to jest jak. To jest magia procentu. Jeśli masz w kieszeni 1 zł, na drugi dzień masz 2 zł, to masz o 100 % więcej. A jeśli masz miliard złotych w kieszeni i masz odstęp, to masz o 2 miliardy więcej. Więc troszkę podzielam, ale ulegacie tak zwanej iluzji pieniądza, czyli tym też tym kwestiom efektu stopy procentowej. Ale to jest pole do myślenia i ja też dziękuję za ten, za Panów głos w tej dyskusji. To tyle z mojej strony.

Przewodniczący Rady Miejskiej Idzi Mądry – Pan Burmistrz, bardzo dziękuję.

Burmistrz Żnina Łukasz Kwiatkowski – Panie Przewodniczący, Wysoka Rado. Zacznę może od kilku danych statystycznych. Też pozwolę sobie jedną wypowiedź w stosunku do

podatku od środków transportowych, a także podatków od nieruchomości. W roku, jak to bywało wcześniej, bo mam wrażenie, że akurat chociażby w kwestii podatku nieruchomości idziemy w tym samym kierunku, jak rada poprzedniej kadencji. Dlaczego? W 2021 r. górne stawki podatków wzrastały o 3,9 % górne stawki. Rada Miejska uchwalała wzrost podatków o 3,9. W 2023, był wzrost o 11,8 górnych stawek. Rada Miejska uchwaliła o 10. Na rok 2024, tak, na rok, czyli w 2023, na rok 2024. Te górne stawki wzrosły o 15%. Rada Miejska uchwaliła, po burzliwych wtedy z tego co pamiętam o 8 %. W przyszłym roku, w zeszłym roku te górne stawki wzrosły o 2,7. My chyba średnio podatki nieruchomości podnieśliśmy o 2,2. W tym roku górne stawki wzrosły o 4,5 i proponuję również 4,5. W poprzednim latach to było skorelowane. Jak podatek od nieruchomości wzrastał o 4,5 to i podatek o tam 3,9 o 10, no to podatek transportowy również. Jaki jest pomysł na ten podatek transportowy? Bo on jest specyficzny. Stanowi on tak jak tutaj Pan Marek Gałązka powiedział, około 1 miliona w naszym 200 milionowym budżecie. 20 milionów złotych to jest podatek od nieruchomości. A około 4 milionów złotych to jest podatek rolny. Więc pytanie o jakich wartościach my tutaj teraz mówimy. Ale podmioty, które prowadzą działalność transportową mają hale, magazyny, mają duże garaże i płacą podatek od nieruchomości na potrzeby działalności gospodarczej. Mamy naprawdę te wysokie podatki, jeżeli chodzi, od środków transportowych. Pomysł jest taki, żeby właśnie wyhamować, zobaczyć co się będzie działo i może w przyszłości tutaj Wysoka Rada zdecyduje się, aby te wartości obniżyć. Obserwujemy co się dzieje w Barcinie w związku z tym, że te stawki są obniżone do minimalnych. Tak może przekornie powiem, no może byśmy ten barciński model przyjęli, ale do całości polityki podatkowej. Ale wtedy podatek od nieruchomości wykorzystywany na potrzeby działalności gospodarczej będzie maksymalny. Bo z tego gmina żyje. Gmina Żnin, Barcin z tego żyje, z tego podatku i tam nie ma zwolnień. Tam idzie maksymalna stawka, więc może nie wyrywkowo, nie wyrywajmy, tylko idźmy może systemem barcińskim, z czego myślę tutaj Gmina Żnin bardzo mocno skorzysta, niż ale właśnie musimy się tutaj dostosowywać do tych naszych żnińskich warunków. Jeżeli chodzi o budżet nasz, to chciałbym państwa też poinformować, że dochody z tytułu udziału w podatku dochodowym od osób fizycznych, także od osób prawnych i dochody z tytułu subwencji ogólnej, które stanowią część dochodów naszej gminy, zgodnie z informacją ministra finansów i gospodarki wzrosło blisko 6,5 miliona złotych. To jest też dodatkowy zastrzyk finansów dla naszego budżetu. W zeszłym roku było to ponad 81 milionów, w tym roku jest 88 milionów złotych. Analizując wspólnie z Panią Skarbnik te wzrosty podatków od środków transportowych, też analizowaliśmy tą propozycję, te słowa Pana Roberta

Luchowskiego, żeby równo obciążać i podatników uiszczających podatek od nieruchomości i tych od środków transportowych o 4,5 %. Jeżeli byśmy podnieśli podatek od środków transportowych równo o 4,5 %, to do budżetu wpłynęłoby więcej o środków o 37 000 zł. Czy to jest warte? To już Państwo sobie sami odpowiedzcie, a może by, no tak jak to już wspomniałem, będziemy obserwować będziemy tutaj przyglądać się tym podmiotom, które opłacają płacą ten podatek, bo nie jest tajemnicą, że jednak tych podatników ubywa. Co do tych akceptowalnych stawek, a żeby zapytać transportowcom. No pewnie myślę, że oni powiedzą, żeby te podatki były najniższe i zgodne z minimalnymi wartościami, a ja powiem Państwu szczerze, że przed dzisiejszą sesją wielokrotnie rozmawiałem z przedsiębiorcami naszymi. Ostatnia rozmowa miała miejsce wczoraj przy obecności nawet Pani Skarbnik, gdzie przedsiębiorcy mówią, akceptowalny dla nas jest wzrost podatków w okolicach inflacji, w okolicach. Nie jest to dużo, nie będzie to zbyt duże obciążenie. Wiadomo, no tak jak tutaj pan radny tutaj sprawdziliśmy z Panią Burmistrz, dla podatków od nieruchomości dla na potrzeby mieszkalne wzrośnie przy 60 m mieszkaniu o 3 zł rocznie. Prawda? W związku z tym stąd jest taka propozycja do Wysokiej Rady, aby podatek od środków transportowych zostawić na tym samym poziomie, co w roku 2025, a podatek od nieruchomości zgodnie z wzrostem górnych stawek podatku o 4,5 %. Dziękuję bardzo.

Przewodniczący Rady Miejskiej Idzi Mądry – Pan Przewodniczący Robert Luchowski, proszę.

Radny Rady Miejskiej Robert Luchowski – Dziękuję Panie Przewodniczący, Wysoka Rado, Panie Burmistrzu już w toku tej dyskusji przylgnęła do mnie łatka, że chcę wzrostu podatków 4,5%. Nie. Nie chcę wzrostu podatków dla wszystkich 4,5%. Zasugerowałem równe traktowanie. Wszystkich podmiotów. Panie Burmistrzu, nie ma co wychodzić przed szereg i się, że tak powiem, inaczej. Przekazując informacje o tych dodatkowych środkach, które zasilą budżet w roku 2026, rekomendowałbym lekką powściągliwość, dlatego że to, o czym wcześniej wspominałem, tych pieniędzy tak de facto już Pan prawie nie ma. Myślę, że tu milion, minimalne wynagrodzenie, tam milion, tam 2 miliony i ja tylko życzyłbym sobie i pewnie być może nawet podzielę zdanie większości rady, aby jak najwięcej tych środków z tych 6,5 miliona trafiło na wydatki tak jest, inwestycyjne czyli majątkowe. To jest niemożliwe. Będzie trzeba znów się bronić rękoma i nogami, żeby mówiąc kolokwialnie tych wszystkich pieniędzy nie przejeść, a będzie to bardzo ciężkie, dlatego że tak jak wcześniej wspominałem, ten rok 2026 no będzie kluczowy, chociażby ze względu na wynagrodzenia. Dobrze, Panie Burmistrzu, że powiedział, nie wiem dlaczego Pan na mnie patrzył, ale mówił Pan o decyzjach rady i słusznie. W żadnym roku, jeszcze nie

przypominam, w żadnym roku, kiedy ustaliliśmy kwotę podatku, rada się zgodziła z moimi propozycjami. Nigdy się nie zgodziła. To rada uchwala podatki. Ja przyjąłem to z pokorą. Nie byłem z tego powodu nigdy zachwycony, ale nie przypominam sobie sytuacji, żeby moje propozycje spotkały się z akceptacją. A nie ukrywam, że no efekt tych podejmowanych decyzji, no nie wprowadzał nic nowego. Tak, jak tutaj Pan Burmistrz powiedział, tak naprawdę nic spektakularnego się nie działo przez te 9 lat w sferze podatkowej. Nie było jakiegoś, nie było jakiegoś wspólnego porozumienia czy zgody na jakikolwiek eksperyment. Więc jeżeli wracamy do tych, do tej branży transportowej, to dobrze, to co powiedziałem, zróbmy ten eksperyment, tylko my się za długo nie przyglądajmy i się nie wahajmy, tylko no albo zerojedynkowo albo będziemy ciągle patrzeć i o tym dyskutować. Zobaczmy jak zrobili to inni. Zobaczmy, czy rzeczywiście pozyskali nową grupę podatników i wtedy zróbmy to raz tak solidnie i wtedy dopiero ja jestem w stanie powiedzieć, że przyjąć, wziąć za to odpowiedzialność, powiedzieć obniżyliśmy do minimalnych kwot. No jednak nam nie wyszło i co prawda nikt nie uciekł, ale też nikt nie przyszedł. Ale ja powiem tak, to będzie nasz sukces, nie? Że mieliśmy tą odwagę, powiedzieliśmy, no nie, idziemy na całość słuchajcie, w tym roku i faktycznie będziemy obserwować, co się będzie działo. Tylko po prostu to zróbmy. Po prostu to zróbmy. Dziękuję.

Przewodniczący Rady Miejskiej Idzi Mądry – Pan Przewodniczący Marek Gałązka, proszę.

Radny Rady Miejskiej Marek Gałązka – Ja ad vocem do wypowiedzi Pana Burmistrza. W zupełności się z Panem zgadzam i jakby w taki sposób też postrzegam tą politykę podatkową i tak z przymrużeniem oka, tylko z jedną rzeczą się nie zgadzam. Może nie kopiujmy na siłę modelu Barcińskiego, wypracujmy nasz wspólny Żniński. Tak żartując jeszcze, bo tak w kontekście tych obniżki stawek do poziomu minimalnego podatków od środków transportowych, wiemy, że osoby fizyczne, żeby tam płacić, to muszą tam zamieszkać, a w Barcinie bardzo walczą o liczbę mieszkańców, żeby przekroczyć 15 000 mieszkańców, bo to się przekłada na, ale przemilczę. Wypracujmy swój własny model. Dziękuję bardzo.

Przewodniczący Rady Miejskiej Idzi Mądry – Pan Przewodniczący Grzegorz Koziełek.

Radny Rady Miejskiej Grzegorz Koziełek – Wysoka Rado, Panie Burmistrzu. Co do eksperymentu to chyba się wszyscy z Państwa zgodzą, mają świadomość, że załóżmy, wprowadzamy. To już takie troszeczkę wyjście w przyszłość. Wprowadzony zostanie ten najniższy podatek od środków transportowych. Nie wydaje mi się, że 1 stycznia kolejnego roku będzie puk puk i my tutaj będziemy mieli 10, 20, 30 firm po 200, 300 pojazdów, tak?

Zanim rozejdzie się po świecie, zanim faktycznie będzie zapotrzebowanie na to, żeby tutaj posadowić firmę. Tak naprawdę to jest tylko zarejestrowanie i mówimy tu o osobach prawnych. Tak? Osoba prawna rejestruje tutaj firmę. Samochody mogą stać sobie na drugim końcu Polski, tak? Natomiast nie oczekujmy, że naraz będziemy mieli tłum walący na przykład firm leasingowych w Żninie. Dziękuję.

Przewodniczący Rady Miejskiej Idzi Mądry – Szanowni Państwo, zamykam dyskusję w punkcie. Pan Robert Szafrański, bardzo proszę o odczytanie projektu.

Wiceprzewodniczący Rady Miejskiej Robert Szafrański – Uchwała Rady Miejskiej w Żninie z dnia 24 października 2025 r. w sprawie określenia wysokości stawek podatku od środków transportowych na rok podatkowy 2026. Stosowna podstawa prawna. § pierwszy określa się wysokość stawek podatku od środków transportowych obowiązujących na terenie Gminy Żnin. Wykonanie uchwały powierza się Burmistrzowi Żnina. § czwarty, podatnicy uiszczają należny podatek na właściwy rachunek budżetu Gminy Żniny. § piąty, uchwała podlega ogłoszeniu w Dzienniku Urzędowym Województwa Kujawsko-Pomorskiego i wchodzi w życie z dniem 1 stycznia 2026 r.

Przewodniczący Rady Miejskiej Idzi Mądry – Dziękuję, Szanowni Państwo, przystępujemy do głosowania. Podjęcie uchwały w sprawie określenia wysokości stawek podatkowych od środków transportowych na rok 2026. Bardzo proszę o oddanie głosu. Głosujemy „za", „przeciw" lub „wstrzymujemy się". Szanowni Państwo, na 19 obecnych na sali radnych, 16 głosowało „za", 1 głos był „wstrzymujący", 2 radnych było „przeciw". Uchwała została podjęta.

Rada podjęła Uchwałę Nr XIV/151/2025 w sprawie określenia wysokości stawek podatku od środków transportowych na rok podatkowy 2026, która stanowi załącznik nr 5 do protokołu.

AD PKT 7 – PODJĘCIE UCHWAŁY W SPRAWIE OKREŚLENIA NA 2026 ROK WYSOKOŚCI STAWEK PODATKU OD NIERUCHOMOŚCI ORAZ WPROWADZENIA DODATKOWYCH ZWOLNIEŃ OD PODATKU.

Przewodniczący Rady Miejskiej Idzi Mądry – Punkt siódmy, podjęcie uchwały w sprawie określenia na 2026 roku wysokości stawek podatku od nieruchomości oraz wprowadzenia dodatkowych zwolnień od podatku. Panie Burmistrzu, bardzo proszę.

Burmistrz Żnina Łukasz Kwiatkowski – Panie Przewodniczący, Wysoka Rado, bardzo proszę o wprowadzenie autopoprawki przedmiotowego projektu uchwały, zgodnie

z materiałami przesłanymi Państwu Radnym w dniu 23 października, zgodnie z projektem uchwały po autopoprawce. Proponuje się na rok 2026 wzrost stawek podatków od nieruchomości w stosunku do stawek przyjętych na rok 2025 o 4,5%. Wzrost o 4,5. Dziękuję.

Przewodniczący Rady Miejskiej Idzi Mądry – Proszę przygotować głosowanie. Szanowni Państwo, głosujemy autopoprawkę, podjęcie uchwały w sprawie określenia na 2026 roku wysokości stawek podatków od nieruchomości oraz wprowadzenia dodatkowych zwolnień od podatku. Bardzo proszę o danie głosu, głosujemy „za", „przeciw" lub „wstrzymujemy się". Na19 obecnych na sali radnych, 15 głosowało „za", 2 „wtrzymało się", 2 było „przeciw". Autopoprawka została wprowadzona. Otwieram dyskusję w punkcie. Kto z Państwa chciałby zabrać głos? Dziękuję. Pan Andrzej Kurek odczyta projekt uchwały, bardzo proszę.

Wiceprzewodniczący Rady Miejskiej Andrzej Kurek – Uchwała Rady Miejskiej w Żninie z dnia 24 października 2025 roku w sprawie określenia na 2026 rok, wysokości stawek podatku od nieruchomości oraz wprowadzenia dodatkowych zwolnień od podatku. Podstawa prawna, § pierwszy określa się roczne stawki podatku od nieruchomości obowiązujące na terenie Gminy Żnin, w następujących wysokościach, Państwo to mają łącznie z autopoprawką wcześniej podane, § piąty, wykonanie uchwały powierza się Burmistrzowi Żnina. § szósty, uchwała podlega ogłoszeniu w Dzienniku Urzędowym Województwa Kujawsko-Pomorskiego i wchodzi w życie z dniem 1 stycznia 2026 r. Dziękuję.

Przewodniczący Rady Miejskiej Idzi Mądry – Dziękuję bardzo, przystępujemy do głosowania. Głosujemy „za", „przeciw" lub „wstrzymujemy się". Bardzo proszę o oddanie głosu. Szanowni Państwo, na 19 obecnych na sali radnych 15 głosowało „za", 2 się „wstrzymało", 2 jest „przeciw". Uchwała została podjęta.

Rada podjęła Uchwałę Nr XIV/152/2025 w sprawie określenia na 2026 roku wysokości stawek podatku od nieruchomości oraz wprowadzenia dodatkowych zwolnień od podatku, która stanowi załącznik nr 6 do protokołu.

AD PKT 8 – PODJĘCIE UCHWAŁY W SPRAWIE NADANIA NAZWY DRODZE WEWNĘTRZNEJ POŁOŻONEJ W MIEJSCOWOŚCI BOŻEJEWICZKI.

Przewodniczący Rady Miejskiej Idzi Mądry – Punkt 8, podjęcie uchwały w sprawie nadania nazwy drogi wewnętrznej położonej w miejscowości Bożejewiczki. Panie Burmistrzu, bardzo proszę.

Burmistrz Żnina Łukasz Kwiatkowski – Panie Przewodniczący, Wysoka Rado, Projekt uchwały dotyczy nadania nazwy drodze wewnętrznej położonej w miejscowości Bożejewiczki. W dniu 16 czerwca jedna z właścicielek działki przyległej do rzeczonej drogi wystąpiła do Burmistrza Żnina z wnioskiem o nadanie jej nazwy. Zaproponowano nazwę ul. Srebrna. W dniach od 14 sierpnia do 2 września Burmistrz Żnina przeprowadził konsultacje społeczne w celu poznania opinii społecznej w tym temacie. Konsultacje miały formę pisemnych ankiet i dotyczyły jedynie mieszkańców sołectwa Bożejewiczki. W wyznaczonym terminie do Urzędu Miejskiego w Żninie nie wpłynęła żadna ankieta od mieszkańców sołectwa, zatem proponuje się Wysokiej Radzie, aby ta ulica nazywała się Srebrna. Przedmiotowa uchwała, projekt uchwały był przedmiotem obrad Komisji Infrastruktury i Gospodarki Przestrzennej Rady Miejskiej w Żninie, a także Komisji wspólnych. Dziękuję.

Przewodniczący Rady Miejskiej Idzi Mądry – Otwieram dyskusję w punkcie. Kto z Państwa chciałby zabrać głos? Bardzo proszę, Pan Przewodniczący Grzegorz Koziełek.

Radny Rady Miejskiej Grzegorz Koziełek – Dziękuję bardzo, Panie Przewodniczący. Szanowna Rado, Panie Burmistrzu, jeżeli chodzi o tutaj cały pakiet uchwał, które za chwilę będą, były do uchwały, jest teraz zmiana numeracji. Już mówię, to będzie do obecnie numeru 18. Te wszystkie projekty uchwał były przedmiotem analizy na poniedziałkowym posiedzeniu Komisji Infrastruktury i Gospodarki Przestrzennej i chciałem poinformować Wysoką Radę, że na komisji wszystkie proponowane projekty uchwał są przez Komisję rekomendowane. Dziękuję.

Przewodniczący Rady Miejskiej Idzi Mądry – Bardzo dziękuję. Kto z Państwa chciałby zabrać głos? Dołączył do nas Pan Dariusz Kaźmierczak. Bardzo proszę, zamykam dyskusję. Pan Robert Szafrański, bardzo proszę o przeczytanie projektu uchwały.

Wiceprzewodniczący Rady Miejskiej Robert Szafrański – Uchwała Rady Miejskiej w Żninie z dnia 24 października 2025 r. w sprawie nadania nazwy drodze wewnętrznej położonej w miejscowości Bożejewiczki, stosowna podstawa prawna, § 1, nadaje się nazwę Srebrna, drodze wewnętrznej położonej w miejscowości Bożejewiczki, stanowiącej w całości

wydzieloną geodezyjnie działkę o numerze ewidencyjnym 288/18 w obrębie geodezyjnym Bożejewiczki. § 2, przebieg i granice drogi wewnętrznej wymienione w § pierwszym, oznaczone są na mapie stanowiącej załącznik do niniejszej uchwały. § 3, wykonanie uchwały powierza się Burmistrzowi Żnina i § 4, uchwała wchodzi w życie po upływie 14 dni od ogłoszenia w Dzienniku Urzędowym Województwa Kujawsko-Pomorskiego.

Przewodniczący Rady Miejskiej Idzi Mądry – Szanowni Państwo, przystępujemy do głosowania, podjęcie uchwały w sprawie nadania nazwy drodze wewnętrznej położonej w miejscowości Bożejewiczki. Bardzo proszę o danie głosu Głosujemy „za", „przeciw" lub „wstrzymujemy się". Jak głosowanie? Czy Pan Radny Dariusz Dziękuję, bardzo proszę zakończyć głosowanie. Na 20 obecnych radnych 19 głosowało „za", 1 głos został nieoddany. Uchwała została podjęta.

Rada podjęła Uchwałę Nr XIV/153/2025 w sprawie nadania nazwy drodze wewnętrznej położonej w miejscowości Bożejewiczki, która stanowi załącznik nr 7 do protokołu.

AD PKT 9 – PODJĘCIE UCHWAŁY W SPRAWIE W SPRAWIE WYRAŻENIA ZGODY NA NABYCIE PRAWA UŻYTKOWANIA WIECZYSTEGO NIERUCHOMOŚCI POŁOŻONYCH W CEREKWICY I UŚCIKOWIE.

Przewodniczący Rady Miejskiej Idzi Mądry – Podjęcie uchwały, punkt dziewiąty w sprawie wyrażenia zgody na nabycie prawa użytkowania wieczystego nieruchomości położonych w Cerekwicy i Uścikowie. Panie Burmistrzu, bardzo proszę.

Burmistrz Żnina Łukasz Kwiatkowski – Panie Przewodniczący, Wysoka Rado, projekt uchwały dotyczy wyrażenia zgody na nabycie prawa użytkowania wieczystego nieruchomości położonych w Cerekwicy i Uścikowie. Dotyczy to działki nr 27 w obrębie Uścikowo i działki nr 102 w obrębie Cerekwica. Te działki stanowią własność Skarbu Państwa i oddane zostały użytkowanie wieczyste Polskim Kolejom Państwowym S.A. W związku z planami budowy drogi dla rowerów na przedmiotowych działkach, Gmina Żnin zamierza nabyć prawo użytkowania wieczystego tych nieruchomości na cele związane z inwestycjami infrastrukturalnymi służącymi wykonywaniu zadań własnych w dziedzinie transportu. No, w planach jest, aby pomiędzy tymi dwiema miejscowościami powstała droga dla rowerów. Dziękuję.

Przewodniczący Rady Miejskiej Idzi Mądry – Otwieram dyskusję w punkcie. Kto

z Państwa chciałby zabrać głos? Nie widzę, przechodzimy do przeczytania projektu uchwały, Pan Andrzej Kurek, bardzo proszę.

Wiceprzewodniczący Rady Miejskiej Andrzej Kurek – Uchwała Rady Miejskiej w Żninie z dnia 24 października 2025 roku w sprawie wyrażenia zgody na nabycie prawy użytkowania wieczystego nieruchomości położonej w Cerekwicy i Uścikowie. Podstawa prawna. § 1 wyraża się zgodę na nieodpłatne nabycie na rzecz Gminy Żnin od Polskich Kolei Państwowych S.A. prawa użytkowania wieczystego nieruchomości stanowiących własność Skarbu Państwa oznaczonych jako działka nr 102 obręb Cerekwica, o powierzchni 0,9310 ha, dla której Sąd Rejonowy w Żninie IV Wydział Ksiąg Wieczystych prowadzi księgę wieczystą nr BY1Z/00023833/3 oraz działka nr 27, obręb Uścikowo, o powierzchni 3,0000 ha, dla której Sąd Rejonowy w Żninie IV Wydział Ksiąg Wieczystych prowadzi księgę wieczystą nr BY1Z/00024269/5. § 2, wykonanie uchwały powierza się Burmistrzowi Żnina. §, uchwała wchodzi w życie z dniem podjęcia.

Przewodniczący Rady Miejskiej Idzi Mądry – Szanowni Państwo, przystępujemy do głosowania. Podjęcie w sprawie w sprawie wyrażenia zgody na nabycie prawa użytkowania wieczystego nieruchomości położonych w Cerekwicy i Uścikowie. Głosujemy „za", „przeciw" lub „wstrzymujmy się". Bardzo proszę o oddanie głosu. Na 19 obecnych na sali radnych, 19 głosowało „za". Uchwała została podjęta.

Rada podjęła Uchwałę Nr XIV/154/2025 w sprawie w sprawie wyrażenia zgody na nabycie prawa użytkowania wieczystego nieruchomości położonych w Cerekwicy i Uścikowie, która stanowi załącznik nr 8 do protokołu.

AD PKT 10 – PODJĘCIE UCHWAŁY W SPRAWIE WYRAŻENIA ZGODY NA ZBYCIE W DRODZE DAROWIZNY NIERUCHOMOŚCI POŁOŻONEJ W MURCZYNIE.

Przewodniczący Rady Miejskiej Idzi Mądry – Punkt 10, podjęcie uchwały w sprawie wyrażenia zgody na zbycie w drodze darowizny nieruchomości położonej w Murczynie.

Burmistrz Żnina Łukasz Kwiatkowski – Panie Przewodniczący, Wysoka Rado, projekt uchwały dotyczy nr 30 w obrębie Murczyn, stanowi ona własność Gminy Żnin i w całości jest zajęta pod drogę powiatową relacji Chomętowo – Żnin. W wyniku komunalizacji imienia Wojewoda Bydgoski w 1993 r. przekazał na rzecz gminy tą przedmiotową nieruchomość. Ministerstwo Spraw Wewnętrznych i Administracji w 2023 r. decyzją

stwierdziło, iż przekazanie gminy nieruchomości nastąpiło z naruszeniem prawa. W 2023 r. ówczesny burmistrz wystąpił do zarządu powiatu z propozycją regulacji stanu prawnego tego odcinka nieruchomości, na którym znajduje się właśnie droga powiatowa. 30 lipca tego roku zarząd powiatu wyraził zgodę na nieodpłatne przekazanie tej nieruchomości w drodze darowizny. Dokonanie darowizny ma na celu oczywiście uregulowanie stanu prawnego gruntów pasa drogi powiatowej. Dziękuję.

Przewodniczący Rady Miejskiej Idzi Mądry – Otwieram dyskusję w punkcie. Kto z Państwa chciałby zabrać głos? Nie widzę, bardzo proszę Pana Roberta Szafrańskiego o odczytanie tekstu uchwały.

Wiceprzewodniczący Rady Miejskiej Robert Szafrański – Uchwała Rady Miejskiej w Żninie z dnia 24 października 2025 r. w sprawie wyrażenia zgody na zbycie w drodze darowizny nieruchomości położonej w Murczynie. Stosowana podstawa prawna, § 1. Wyraża się zgodę na zbycie w drodze darowizny na rzecz Powiatu Żnińskiego nieruchomości stanowiącej własność Gminy Żnin, oznaczonej jako działka ewidencyjna nr 30 o powierzchni 1,23 ha, położonej w obrębie ewidencyjnym Murczyn, dla której IV Wydział Ksiąg Wieczystych Sądu Rejonowego w Żninie prowadzi księgę wieczystą nr BY1Z/00015526/9. § 2. Darowizny nieruchomości dokonuje się w celu regulacji stanu prawnego drogi powiatowej nr 1955C relacji Chomętowo-Żnin. § 3. Wykonanie uchwały powierza się Burmistrzowi Żnina. § 4. Uchwała wchodzi w życie z dniem podjęcia.

Przewodniczący Rady Miejskiej Idzi Mądry – Szanowni Państwo, przystępujemy do głosowania. Podjęcie w sprawie w sprawie wyrażenia zgody na nabycie prawa użytkowania wieczystego nieruchomości położonych w Cerekwicy i Uścikowie. Głosujemy „za", „przeciw" lub „wstrzymujmy się". Bardzo proszę o oddanie głosu. Na 19 obecnych na sali radnych 19 głosowało „za". Uchwała została podjęta.

Przewodniczący Rady Miejskiej Idzi Mądry – Szanowni Państwo, przystępujemy do głosowania. Podjęcie w sprawie wyrażenia zgody na zbycie w drodze darowizny nieruchomości położonej w Murczynie. Głosujemy „za", „przeciw" lub „wstrzymujmy się". Bardzo proszę o oddanie głosu. Na 18 obecnych na sali radnych, 17 głosowało „za" 1 głos był „wstrzymujący". Uchwała została podjęta.

Rada podjęła Uchwałę Nr XIV/155/2025 w sprawie wyrażenia zgody na zbycie w drodze darowizny nieruchomości położonej w Murczynie, która stanowi załącznik nr 9 do protokołu.

AD PKT 11 – PODJĘCIE UCHWAŁY W SPRAWIE WYRAŻENIA ZGODY NA ZAWARCIE KOLEJNEJ UMOWY DZIERŻAWY CZĘŚCI NIERUCHOMOŚCI POŁOŻONEJ W ŻNINIE PRZY UL. GNIEŹNIEŃSKIEJ.

Przewodniczący Rady Miejskiej Idzi Mądry – Punkt 11, podjęcie uchwały w sprawie wyrażenia zgody na zawarcie kolejnej umowy dzierżawy części nieruchomości położonej w Żninie przy ul. Gnieźnieńskiej. Panie Burmistrzu, bardzo proszę.

Burmistrz Żnina Łukasz Kwiatkowski – Panie Przewodniczący, Wysoka Rado, projekt uchwały dotyczy części nieruchomości, która została oddana w dzierżawę mieszkańcowi budynku mieszkalnego wielorodzinnego, który zlokalizowany jest na nieruchomości przylegającej do przedmiotowej działki. Umowa ta wygasa w dniu 31 grudnia bieżącego roku i prosi się Wysoką Radę o wyrażenie zgody na zawarcie kolejnej umowy dzierżawy na kolejny okres z tym samym najemcą, której przedmiotem jest ta sama nieruchomość. Dziękuję.

Przewodniczący Rady Miejskiej Idzi Mądry – Szanowni Państwo, otwieram dyskusję w punkcie. Kto z Państwa chciałby zabrać głos? Nie widzę, Pan Andrzej Kurek, bardzo proszę.

Wiceprzewodniczący Rady Miejskiej Andrzej Kurek – Uchwała Rady Miejskiej w Żninie z dnia 24 października 2025 roku w sprawie wyrażenia zgody na zawarcie kolejnej umowy dzierżawy części nieruchomości położonej w Żninie przy ul. Gnieźnieńskiej. Podstawa prawna, § 1. Wyraża się zgodę na zawarcie kolejnej umowy dzierżawy w trybie bezprzetargowym, na kolejny okres do trzech lat, z tym samym dzierżawcą, której przedmiotem jest ta sama część nieruchomości stanowiąca część działki oznaczonej geodezyjnie nr 1154/2, dla której Sąd Rejonowy w Żninie IV Wydział Ksiąg Wieczystych prowadzi księgę wieczystą nr BY1Z/00020260/4, będącą własnością Gminy Żnin. § 2. Wykonanie uchwały powierza się Burmistrzowi Żnina. § 3. Uchwała wchodzi w życie z dniem podjęcia.

Przewodniczący Rady Miejskiej Idzi Mądry – Szanowni Państwo, przystępujemy do głosowania. Podjęcie w sprawie wyrażenia zgody na zawarcie kolejnej umowy dzierżawy części nieruchomości położonej w Żninie przy ul. Gnieźnieńskiej. Głosujemy „za", „przeciw" lub „wstrzymujmy się". Bardzo proszę o oddanie głosu. Na 18 obecnych na sali radnych, 17 głosowało „za" 1 głos był „wstrzymujący". Uchwała została podjęta.

Rada podjęła Uchwałę Nr XIV/156/2025 w sprawie wyrażenia zgody na zawarcie kolejnej umowy dzierżawy części nieruchomości położonej w Żninie przy ul. Gnieźnieńskiej, która stanowi załącznik nr 10 do protokołu.

AD PKT 12 – PODJĘCIE UCHWAŁY W SPRAWIE WYRAŻENIA ZGODY NA ZAWARCIE KOLEJNEJ UMOWY NAJMU CZĘŚCI NIERUCHOMOŚCI POŁOŻONEJ W ŻNINIE PRZY UL. SZPITALNEJ.

Przewodniczący Rady Miejskiej Idzi Mądry – Punkt 12, podjęcie uchwały w sprawie wyrażenia zgody na zawarcie kolejnej umowy najmu części nieruchomości położonej w Żninie przy ul. Szpitalnej. Panie Burmistrzu, bardzo proszę.

Burmistrz Żnina Łukasz Kwiatkowski – Panie Przewodniczący, Wysoka Rado, projekt uchwały dotyczy części nieruchomości, na której zlokalizowany jest budynek garażowy, niezwiązany trwale z gruntem stanowiącym odrębne od gruntu przedmiot własności. Umowa na tą nieruchomość wygasa w dniu 31 grudnia 2025 r. i prosi się Wysoką Radę o wyrażenie zgody na zawarcie umowy najmu na czas nieoznaczony z tym samym najemcą, tutaj przyjętym jest ta sama nieruchomość. Dziękuję.

Przewodniczący Rady Miejskiej Idzi Mądry – Otwieram dyskusję w punkcie. Kto z Państwa chciałby zabrać głos? Nie widzę, bardzo proszę o odczytanie uchwały.

Wiceprzewodniczący Rady Miejskiej Robert Szafrański – Uchwała Rady Miejskiej w Żninie z dnia 24 października 2025 r. w sprawie wyrażenia zgody na zawarcie kolejnej umowy najmu części nieruchomości położonej w Żninie przy ul. Szpitalnej. Stosowna podstawa prawna, § 1. Wyraża się zgodę na zawarcie umowy najmu na czas nieoznaczony, w trybie bezprzetargowym, z tym samym najemcą, której przedmiotem jest ta sama część nieruchomości stanowiąca część działki oznaczonej geodezyjnie nr 599/19, dla której Sąd Rejonowy w Żninie IV Wydział Ksiąg Wieczystych prowadzi księgę wieczystą nr BY1Z/00018307/9, będącą własnością Gminy Żnin. § 2. Wykonanie uchwały powierza się Burmistrzowi Żnina. § 3. Uchwała wchodzi w życie z dniem podjęcia.

Przewodniczący Rady Miejskiej Idzi Mądry – Bardzo dziękuję, przystępujemy do głosowania. Podjęcie w sprawie wyrażenia zgody na zawarcie kolejnej umowy najmu części nieruchomości położonej w Żninie przy ul. Szpitalnej. Bardzo proszę o oddanie głosu. Głosujemy „za", „przeciw" lub „wstrzymujmy się". Na 17 obecnych na sali radnych, 16 głosowało „za" 1 głos był „wstrzymujący". Uchwała została podjęta.

Rada podjęła Uchwałę Nr XIV/157/2025 w sprawie wyrażenia zgody na zawarcie kolejnej umowy najmu części nieruchomości położonej w Żninie przy ul. Szpitalnej, która stanowi załącznik nr 11 do protokołu.

AD PKT 13 – PODJĘCIE UCHWAŁY W SPRAWIE MIEJSCOWEGO PLANU ZAGOSPODAROWANIA PRZESTRZENNEGO DLA DWÓCH TERENÓW POŁOŻONYCH W MIEJSCOWOŚCI KIERZKOWO.

Przewodniczący Rady Miejskiej Idzi Mądry – Punkt 13, podjęcie uchwały w sprawie miejscowego planu zagospodarowania przestrzennego dla dwóch terenów położonych w miejscowości Kierzkowo. Panie Burmistrzu, bardzo proszę.

Burmistrz Żnina Łukasz Kwiatkowski – Panie Przewodniczący, Wysoka Rado, projekt tej uchwały był szczegółowo omawiany na Komisji Gospodarki Przestrzennej i Nieruchomości wspólnie z pracownikami wydziału Gospodarki Przestrzennej i Nieruchomości, a wcześniej, przepraszam, Komisji Infrastruktury. Także szczegółowo to omówiliśmy jakie zmiany w miejscowym planie zagospodarowania przestrzennego będą wprowadzane. Dziękuję.

Przewodniczący Rady Miejskiej Idzi Mądry – Otwieram dyskusję w punkcie. Kto z Państwa chciałby zabrać głos? Nie widzę, bardzo proszę o odczytanie projektu uchwały.

Wiceprzewodniczący Rady Miejskiej Andrzej Kurek – Uchwała Rady Miejskiej w Żninie z dnia 24 października 2025 roku w sprawie miejscowego planu zagospodarowania przestrzennego dla dwóch terenów położonych w miejscowości Kierzkowo. Podstawa prawna, projekt zawiera 24 §, więc pozwolicie Państwo, że przejdę do § 20. Wykonanie uchwały powierza się Burmistrzowi Żnina. § 21. uchwała wchodzi w życie po upływie 14 dni od daty jej ogłoszenia w Dzienniku Urzędowym Województwa Kujawsko-Pomorskiego. Dziękuję.

Przewodniczący Rady Miejskiej Idzi Mądry – Bardzo dziękuję, przystępujemy do głosowania. Podjęcie w sprawie miejscowego planu zagospodarowania przestrzennego dla dwóch terenów położonych w miejscowości Kierzkowo. Głosujemy „za", „przeciw" lub „wstrzymujmy się". Bardzo proszę o oddanie głosu. Na 16 obecnych na sali radnych, 15 głosowało „za" 1 głos był „przeciw". Uchwała została podjęta.

Rada podjęła Uchwałę Nr XIV/158/2025 w sprawie miejscowego planu zagospodarowania przestrzennego dla dwóch terenów położonych w miejscowości Kierzkowo, która stanowi załącznik nr 12 do protokołu.

AD PKT 14 – PODJĘCIE UCHWAŁY W SPRAWIE MIEJSCOWEGO PLANU ZAGOSPODAROWANIA PRZESTRZENNEGO W MIEJSCOWOŚCI WÓJCIN.

Przewodniczący Rady Miejskiej Idzi Mądry – Punkt 14, podjęcie uchwały w sprawie miejscowego planu zagospodarowania przestrzennego w miejscowości Wójcin. Panie Burmistrzu, bardzo proszę.

Burmistrz Żnina Łukasz Kwiatkowski – Panie Przewodniczący, Wysoka Rado, projekt uchwały w sprawie miejscowego planu zagospodarowania przestrzennego dla miejscowości Wójcin, był również omawiany podczas Komisji Infrastruktury i Gospodarki Przestrzennej przeze mnie, a także przez pracowników Wydziału Gospodarki Przestrzennej i Nieruchomości Urzędu Miejskiego w Żninie. Dziękuję.

Przewodniczący Rady Miejskiej Idzi Mądry – Otwieram dyskusję w punkcie. Kto z Państwa chciałby zabrać głos? Nie widzę, bardzo proszę o odczytanie projektu uchwały.

Wiceprzewodniczący Rady Miejskiej Robert Szafrański – Uchwała Rady Miejskiej w Żninie z dnia 24 października 2025 r. w sprawie miejscowego planu zagospodarowania przestrzennego w miejscowości Wójcin. Stosowna podstawa prawna, § 1. 1. Uchwala się miejscowy plan zagospodarowania przestrzennego w miejscowości Wójcin, zwany dalej planem stwierdzając, że niniejszy plan nie narusza ustaleń Studium uwarunkowań i kierunków zagospodarowania przestrzennego gminy Żnin3), z wyłączeniem ustaleń dla lokalizacji urządzeń wytwarzających energię z odnawialnych źródeł energii, dla których nie ma zastosowania obowiązek stwierdzenia przez Radę Miejską w Żninie, że plan nie narusza ustaleń Studium, zgodnie z art. 67 ustawy z dnia 7 lipca 2023 r. o zmianie ustawy o planowaniu i zagospodarowaniu przestrzennym oraz niektórych innych ustaw. Stosowne § i § Wykonanie uchwały powierza się Burmistrzowi Żnina. § 21. Uchwała wchodzi w życie po upływie 14 dni od daty jej ogłoszenia w Dzienniku Urzędowym Województwa Kujawsko - Pomorskiego.

Przewodniczący Rady Miejskiej Idzi Mądry – Przystępujemy do głosowania. Podjęcie w sprawie miejscowego planu zagospodarowania przestrzennego w miejscowości Wójcin. Bardzo proszę o oddanie głosu. Głosujemy „za", „przeciw" lub „wstrzymujmy się". Na 16 obecnych na sali radnych, 15 głosowało „za" 1 głos był „przeciw". Uchwała została podjęta.

Rada podjęła Uchwałę Nr XIV/159/2025 w sprawie miejscowego planu zagospodarowania przestrzennego w miejscowości Wójcin, która stanowi załącznik nr 13 do protokołu.

AD PKT 15 – PODJĘCIE UCHWAŁY W SPRAWIE MIEJSCOWEGO PLANU ZAGOSPODAROWANIA PRZESTRZENNEGO W ŻNINIE PRZY UL. SZPITALNEJ.

Przewodniczący Rady Miejskiej Idzi Mądry – Punkt 12, podjęcie uchwały w sprawie miejscowego planu zagospodarowania przestrzennego dla terenu położonego w Żninie przy ul. Szpitalnej. Panie Burmistrzu, bardzo proszę.

Burmistrz Żnina Łukasz Kwiatkowski – Panie Przewodniczący, Wysoka Rado, projekt uchwały szczegółowo omówiony podczas prac Komisji Infrastruktury i Gospodarki Przestrzennej. Dziękuję

Przewodniczący Rady Miejskiej Idzi Mądry – Otwieram dyskusję. Kto z Państwa chciałby zabrać głos? Nie widzę, bardzo proszę o odczytanie projektu uchwały.

Wiceprzewodniczący Rady Miejskiej Andrzej Kurek – Uchwała Rady Miejskiej w Żninie z dnia 24 października 2025 roku w sprawie miejscowego planu zagospodarowania przestrzennego dla terenu położonego w Żninie przy ul. Szpitalnej. Podstawa prawna, § 1 – 19, § 18. Wykonanie uchwały powierza się Burmistrzowi Żnina. § 19. Uchwała wchodzi w życie po upływie 14 dni od daty jej ogłoszenia w Dzienniku Urzędowym Województwa Kujawsko – Pomorskiego. Dziękuję.

Przewodniczący Rady Miejskiej Idzi Mądry – Przystępujemy do głosowania. Podjęcie w sprawie miejscowego planu zagospodarowania przestrzennego w Żninie przy ul. Szpitalnej. Bardzo proszę o oddanie głosu. Głosujemy „za", „przeciw" lub „wstrzymujmy się". Na 18 obecnych na sali radnych, 17 głosowało „za" 1 głos był „przeciw". Uchwała została podjęta.

Rada podjęła Uchwałę Nr XIV/160/2025 w sprawie miejscowego planu zagospodarowania przestrzennego dla terenu położonego w Żninie przy ul. Szpitalnej, która stanowi załącznik nr 14 do protokołu.

AD PKT 16 – PODJĘCIE UCHWAŁY W SPRAWIE WYRAŻENIA ZGODY NA ZAWARCIE KOLEJNEJ UMOWY NAJMU NIERUCHOMOŚCI POŁOŻONYCH W ŻNINIE PRZY UL. TOWAROWEJ.

Przewodniczący Rady Miejskiej Idzi Mądry – Punkt 16, podjęcie uchwały w sprawie wyrażenia zgody na zawarcie kolejnego wynajmu nieruchomości położonych w Żninie przy ul. Towarowej. Panie Burmistrzu, bardzo proszę.

Burmistrz Żnina Łukasz Kwiatkowski – Panie Przewodniczący, Wysoka Rado, projekt uchwały dotyczy nieruchomości, które stanowią własność Gminy Żnin zostały oddane

w najem na cel lokalizacji istniejącego dworca autobusowego. Umowa wygasa w dniu 31 grudnia bieżącego roku.

Przewodniczący Rady Miejskiej Idzi Mądry – Otwieram dyskusję w punkcie. Kto z Państwa chciałby zabrać głos? Nie widzę, bardzo proszę o odczytanie projektu uchwały.

Wiceprzewodniczący Rady Miejskiej Robert Szafrański – Uchwała Rady Miejskiej w Żninie z dnia 24 października 2025 r. w sprawie wyrażenia zgody na zawarcie kolejnego wynajmu nieruchomości położonych w Żninie przy ul. Towarowej. Stosowna podstawa prawna, § § 1. Wyraża się zgodę na zawarcie kolejnej umowy najmu w trybie bezprzetargowym, na kolejny okres do trzech lat, z tym samym najemcą, której przedmiotem są te same nieruchomości stanowiące własność Gminy Żnin, położone w Żninie przy ul. Towarowej i tu są oznaczenia geodezyjne. § 2. Wykonanie uchwały powierza się Burmistrzowi Żnina. § 3. Uchwała wchodzi w życie z dniem podjęcia.

Przewodniczący Rady Miejskiej Idzi Mądry – Przystępujemy do głosowania. Podjęcie w sprawie miejscowego planu zagospodarowania przestrzennego w Żninie przy ul. Szpitalnej. Bardzo proszę o oddanie głosu. Głosujemy „za", „przeciw" lub „wstrzymujmy się". Na 18 obecnych na sali radnych, 17 głosowało „za" 1 jest „przeciw". Uchwała została podjęta.

Rada podjęła Uchwałę Nr XIV/161/2025 w sprawie wyrażenia zgody na zawarcie kolejnej umowy najmu nieruchomości położonych w Żninie przy ul. Towarowej, która stanowi załącznik nr 15 do protokołu.

AD PKT 17 – PODJĘCIE UCHWAŁY W SPRAWIE ROZSZERZENIA ZASIĘGU ISTNIEJĄCEJ NAZWY ULICY PORZECZKOWEJ W ŻNINIE.

Przewodniczący Rady Miejskiej Idzi Mądry – Punkt 17, podjęcie uchwały w sprawie rozszerzenia zasięgu istniejącej nazwy ulicy Porzeczkowej w Żninie. Panie Burmistrzu, bardzo proszę.

Burmistrz Żnina Łukasz Kwiatkowski – Panie Przewodniczący, Wysoka Rado, w związku z nowopowstającymi budynkami oraz podziałami nowych działek budowlanych zachodzi konieczność rozszerzenia nazwy ulicy, o wydzielone geodezyjnej działki w obrębie Żnina. Przedmiotowe działki graniczą bezpośrednio z działką o numerze 530/19, której Rada Miejska w Żninie uchwałą z 15 września 2005 roku nadała nazwę Porzeczkowa. Nadanie nazwy pozwoli na nowopowstałym osiedlu oznaczyć nowe domy mieszkalne i uregulować sprawy ewidencyjno-meldunkowe. Przedmiot uchwały był również omawiany podczas

komisji właściwej Komisji Rady Miejskiej. Dziękuję.

Przewodniczący Rady Miejskiej Idzi Mądry – Otwieram dyskusję. Kto z Państwa chciałby zabrać głos? Nie widzę, bardzo proszę Pan Andrzej Kurek.

Wiceprzewodniczący Rady Miejskiej Andrzej Kurek – Uchwała Rady Miejskiej w Żninie z dnia 24 października 2025 r. w sprawie rozszerzenia zasięgu istniejącej nazwy ulicy Porzeczkowej w Żninie. Podstawa prawna, § 1. Rozszerza się zasięg nazwy ulicy "Porzeczkowa" położonej w Żninie o całe działki wydzielone geodezyjnie o numerach: 530/33 i 531/4 w obrębie Żnin. § 2. Przebieg i usytuowanie ulicy oraz granice działek wymienionych w § 1 oznaczone są na mapie, stanowiącej załącznik do niniejszej uchwały. § 3. Wykonanie uchwały powierza się Burmistrzowi Żnina. § 4. Uchwała wchodzi w życie po upływie 14 dni od dnia ogłoszenia w Dzienniku Urzędowym Województwa Kujawsko-Pomorskiego. Dziękuję.

Przewodniczący Rady Miejskiej Idzi Mądry – Przystępujemy do głosowania. Podjęcie w sprawie rozszerzenia zasięgu istniejącej nazwy ulicy Porzeczkowej w Żninie,. Głosujemy „za", „przeciw" lub „wstrzymujmy się". Bardzo proszę o oddanie głosu. Na 18 obecnych na sali radnych, 17 głosowało „za" 1 głos był „wstrzymujący". Uchwała została podjęta.

Rada podjęła Uchwałę Nr XIV/162/2025 w sprawie rozszerzenia zasięgu istniejącej nazwy ulicy Porzeczkowej w Żninie, która stanowi załącznik nr 16 do protokołu.

AD PKT 18 – PODJĘCIE UCHWAŁY W SPRAWIE USTALENIA STREFY PŁATNEGO PARKOWANIA, USTALENIA WYSOKOŚCI OPŁATY ZA POSTÓJ POJAZDÓW SAMOCHODOWYCH NA DROGACH PUBLICZNYCH W STREFIE PŁATNEGO PARKOWANIA, SPOSOBU POBIERANIA OPŁAT I OKREŚLANIA WYSOKOŚCI OPŁATY DODATKOWEJ.

Przewodniczący Rady Miejskiej Idzi Mądry – Punkt 18, podjęcie uchwały w sprawie ustalenia Strefy Płatnego Parkowania, ustalenia wysokości opłaty za postój pojazdów samochodowych na drogach publicznych w Strefie Płatnego Parkowania, sposobu pobierania opłat i określania wysokości opłaty dodatkowej. Panie Burmistrzu, bardzo proszę.

Burmistrz Żnina Łukasz Kwiatkowski – Panie Przewodniczący, Wysoka Rado, bardzo poproszę Panią Burmistrz o omówienie projektu uchwały.

Wiceburmistrz Żnina Olga Berdysz – Panie Przewodniczący, Wysoka Rado, przedstawiamy projekt uchwały w sprawie ustalenia strefy płatnego parkowania, ustalenia wysokości opłaty za postój pojazdów samochodowych na drogach publicznych w Strefie

Płatnego Parkowania, sposobu pobierania opłat i określania wysokości opłaty dodatkowej. Przedstawiony projekt uchwały uwzględnia zmiany w obszarze strefy płatnego parkowania i jej granic. Chodzi dokładnie o załącznik nr 1 i dotyczy on granic strefy płatnego parkowania, wyznaczenia miejsc parkingowych, zmiany lokalizacji miejsc parkingowych, zmiany sposobu parkowania wzdłuż kierunku jazdy. Chodzi dokładnie o ulicę, o parking od ul. Spokojnej, a także o wyznaczenie miejsc dojazdu do posesji przy placu zamkowym, co wiązać się będzie też o cztery miejsca parkingowe łącznej liczby miejsc parkingowej. Wszystkie te zmiany mają Państwo zamieszczone w dołączonym do projektu uchwały w materiale. Dodatkowo w załączniku nr 2 i 3 proponowane zmiany dotyczą regulaminu strefy płatnego parkowania i wysokości stawek opłat, a zmiany dotyczą dokładnie zaktualizowanego słowniczka, a także w zapisie dodaliśmy zapis części dotyczącej ustalenia stawki zerowej za postój w strefie płatnego parkowania. Dokładnie chodzi o osoby kierujące pojazdami dowożące i odwożące dzieci do szkół i przedszkoli, a także proponujemy wprowadzenie zapisu dotyczącego możliwości dokonywania płatności przy użyciu kart płatniczych, a także monet. Oczywiście projekt został przekazany do zarządcy ruchu, jeśli chodzi o właśnie ten załącznik numer 1. Generalnie jest chodzi też o uporządkowanie dotychczasowych zapisów w uchwale, która aktualnie obowiązuje. Dziękuję.

Przewodniczący Rady Miejskiej Idzi Mądry – Dziękuję bardzo. Otwieram dyskusję w tym punkcie. Bardzo proszę, Pan Dariusz Kaźmierczak.

Radny Rady Miejskiej Dariusz Kaźmierczak – Panie Przewodniczący, Wysoka Rado. Ja mam pytanie do Zastępcy Burmistrza następującej treści. Czy ma Pani podstawę prawną, a zarazem, co nie lubię tego używać, opinię prawną na temat wyłączenia płatnego parkowania osób, które przywożą dzieci lub odwożą? Na pewno ją wojewoda zaskarży tą uchwałę z tego względu, że jest to nierówne traktowanie podmiotów, czyli mieszkańców Gminy Żnin, bo podstawową rzeczą było, taka powinna być rzecz, że w uchwale powinno być, że pierwsze 15 minut jest niepłatne, a nie kwalifikacja, czy ktoś przywozi dzieci czy nie. No bo będą wszyscy przywozić te dzieci. I dlatego może nastąpić to, taka kolizja prawna. Dlaczego ja to mówię? Już przerabialiśmy to, bo chyba kiedyś moja nawet propozycja, czy od kogoś innego była, żeby zwolnić „Zasłużonych dla Gminy Żnin" i po prostu wiemy, że wojewoda uchylił to. Jeżeli macie dowody mocne, to oddajcie to pod głosowanie. Jeżeli nie, to proponuję to zamienić, że na tej ulicy 15 minut jest bezpłatne i wtedy to wszystko jest dla wszystkich równo i na pewno powinno przejść. Ja nie wiem, czy przejdzie, ale powinno przejść, bo nie wiem, na jakiej zasadzie można klasyfikować tych, kto podwozi, kto nie podwozi. No to po prostu to już z przedstawionego projektu jest błędne, ale proszę, żeby

Pani mi odpowiedziała.

Przewodniczący Rady Miejskiej Idzi Mądry – Bardzo proszę.

Wiceburmistrz Żnina Olga Berdysz – Panie Radny tak, jak Pan słusznie zauważył, też nie jesteśmy do końca przekonani, czy nie zostanie to podważone, aczkolwiek tak, jak w przypadku tego punktu dotyczącego zasłużonych, aczkolwiek zapoznając się z orzecznictwem, jeśli chodzi o uchwały poszczególnych gmin, widzieliśmy, że podejście do tego tematu jest różne. I tutaj zwracam uwagę na to, że nie chodzi o kwestie ograniczenia czasu, jeśli chodzi o te osoby, które ewentualnie by przywoziły lub odwoziły dzieci, tylko chodzi o wprowadzenie tego zapisu przy punkcie dotyczącym stawki zerowej. Bo taką możliwość daje ustawodawca, jakby organowi, żeby wprowadzić zapisy przy stawce zerowej i dokładnie ustalić, kogo ewentualnie tutaj...

Radny Rady Miejskiej Dariusz Kaźmierczak – Jeżeli ja mogę i znam orzecznictwo dotyczy służb i innych, bo też znamy taki przykład, że kiedyś Burmistrza samochód też nie płacił, nie ma takiej możliwości, żeby nie płacił płatnego parkowania. Ale rozumiem, że macie wątpliwość. Ja tylko mówię, że jeżeli wróci od wojewody, a to jak w innych województwach to jest, my musimy się obracać w obrocie prawnym jaki jest. Każdy organ prawny danego wojewody jest inne, możemy się opierać na wyrokach, ale tutaj w tej gminie wyroki nie są zbytnio przestrzegane. Drugie moje pytanie, jeżeli doszło już do rozszerzenia strefy, chciałbym się dowiedzieć symulacja jaka jest przychodów, kosztów łącznie z Paniami, które siedzą na biurze obsługi w PUK-u. Bo to znowu wyprzedzę. Prehistoryczne chodzenie ludzi po mieście i przez cały dzień i sprawdzanie parkomatów tych par sztuk, to trzeba by sobie zadać pytanie, jak z tym sobie radzi Warszawa, Gdańsk, Szczecin. Podpowiadam i podpowiadałem. Fajnie, że zaczyna to funkcjonować przez wymianę parkomatu, że będą karty, brak aplikacji. Będzie? Aha, no to dobrze, ale o czym mówię o aplikacji, że wystarczy jeden pracownik, który będzie wyrywkowo tylko sprawdzał, a nie chodzenie czterech osób dorosłych po mieście. Wygląda to bardzo źle, bo z punktu rachunku prawdopodobieństwa nawet jak 3% ludzi nie zapłaci będzie stało to jest większym zyskiem niż to, ale to jest wyliczalne. To jest wyliczone przez symulację. To jest podstawowa rzecz i chciałbym wiedzieć jak to na dzisiaj. Ilu jest w strefie płatnego parkowania z osobami? Jakie są koszty, a jakie są przewidywane po podwyżce przychody. A jeżeli by była możliwość jeszcze mi powiedzenia, jak to się zakończyło w 2024 i jak jest na etapie do dnia dzisiejszego 2025, bardzo bym chętnie wysłuchał.

Wiceburmistrz Żnina Olga Berdysz – To może tak, Panie Radny. Odpowiadając tutaj na pytanie, wrócę jeszcze do takiego tematu, że szacowana liczba miejsc postojowych

w związku z ustanowieniem tej strefy płatnego parkowania wynosić będzie 328 miejsc i w tym będzie 19 miejsc dla osób z niepełnosprawnością. Jeśli w chodzi o symulację, oczywiście, jak to będzie wyglądało w przyszłości, trudno mi tutaj jest odpowiedzieć w zależności od tego, jak będą włączone właśnie nowe parkomaty, bo nawiążę też do tego, że jakby ustalenie tych możliwości płatności za pomocą kart płatniczych i też za pomocą aplikacji wiąże się z systematyczną, z planowaną wymianą, systematyczną wymianą parkomatów. Aktualnie do końca października bieżącego roku planowana jest wymiana 5 parkomatów i w kolejnym roku będziemy wymieniać następne po to, aby dać tą możliwość właśnie płatności, dokonywania płatności za pomocą systemów elektronicznych, bo jak wiadomo, nie wszystkie parkomaty mają dotychczas taką możliwość. I wracając tutaj do symulacji, mogę tutaj odpowiedzieć Panu, że na według stanu na koniec września, jeśli chodzi o przychody uzyskane z płatności w ramach właśnie Strefy Płatnego Parkowania, wynosiły one 528 633,00 i składało się na te przychody pochodzące z parkomatów 388 619,00, z powiadomień 106 834 i z abonamentu 33 180,00, uzyskane koszty to 347 647,00 natomiast zysk 180 986,00 zł.

Radny Rady Miejskiej Dariusz Kaźmierczak – Czy mogę prosić, ile osób jest?

Wiceburmistrz Żnina Olga Berdysz – 5 osób, 3 kontrolerów i 3 osoby w strefie i 2 osoby w strefie płatnego parkowania.

Radny Rady Miejskiej Dariusz Kaźmierczak – I o moją symulację chodzi, o ile teraz wzrośnie ta zyskowność.

Wiceburmistrz Żnina Olga Berdysz – No to się nie okaże.

Radny Rady Miejskiej Dariusz Kaźmierczak – Ale nie, no to się nie okaże. To jest symulacja. No jeżeli wzrosło o x miejsc, no to o tyle powinno wzrosnąć, plus podwyżka zysk. To jest proste.

Wiceburmistrz Żnina Olga Berdysz – Jeśli taka symulacja Pana interesuje, oczywiście przygotujemy i przekażemy.

Radny Rady Miejskiej Dariusz Kaźmierczak – Bardzo mnie interesuje. Następną sprawą, jeżeli chodzi o parkowanie, to też bym chciał uwzględnić, że miejsca dla osób niepełnosprawnych, one są ustawowo przypisane i nie należy ich wymieniać jako miejsc parkowych do wyliczeń zysku. Dziękuję.

Przewodniczący Rady Miejskiej Idzi Mądry – Czy ktoś z Państwa chciałbym zabrać głos? Nie widzę, bardzo proszę o przeczytanie projektu uchwały.

Wiceprzewodniczący Rady Miejskiej Robert Szafrański – Uchwała Rady Miejskiej w Żninie z dnia 24 października 2025 r. w sprawie ustalenia Strefy Płatnego Parkowania,

ustalenia wysokości opłaty za postój pojazdów samochodowych na drogach publicznych w strefie płatnego parkowania, sposobu pobierania opłat i określenia wysokości opłaty dodatkowej. Stosowna podstawa prawna, § 1. Ustala się Strefę Płatnego Parkowania na drogach publicznych na terenie miasta Żnina w obszarze ograniczonym ulicami. Tu jest wymienione wszystko, wszystkie ulice. Kolejne §, § 5. Wykonanie Uchwały powierza się Burmistrzowi Żnina. § 6. Uchwała wchodzi w życie po upływie 14 dni od dnia jej ogłoszenia w Dzienniku Urzędowym Województwa Kujawsko – Pomorskiego.

Przewodniczący Rady Miejskiej Idzi Mądry – Dziękuję bardzo. Przystępujemy do głosowania podjęciu uchwały w sprawie ustalenia Strefy Płatnego Parkowania ustalenia wysokości opłaty za postój pojazdów samochodowych na drogach publicznych w strefie płatnego parkowania sposobu pobierania opłat. Głosujemy „za", „przeciw" lub „wstrzymujemy się". Bardzo proszę o oddanie głosu. 18 obecnych na sali radnych 17 obecnych głosowało „za", jeden głos był przeciw, uchwała została podjęta.

Rada podjęła Uchwałę Nr XIV/163/2025 w sprawie ustalenia Strefy Płatnego Parkowania, ustalenia wysokości opłaty za postój pojazdów samochodowych na drogach publicznych w Strefie Płatnego Parkowania, sposobu pobierania opłat i określania wysokości opłaty dodatkowej, która stanowi załącznik nr 17 do protokołu.

AD PKT 19 – PODJĘCIE UCHWAŁY W SPRAWIE ROCZNEGO PROGRAMU WSPÓŁPRACY GMINY ŻNIN Z ORGANIZACJAMI POZARZĄDOWYMI ORAZ PODMIOTAMI, O KTÓRYCH MOWA W ART. 3 UST. 3 USTAWY O DZIAŁALNOŚCI POŻYTKU PUBLICZNEGO I WOLONTARIACIE NA ROK 2026.

Przewodniczący Rady Miejskiej Idzi Mądry – Punkt 19, podjęcie uchwały w sprawie Rocznego programu współpracy Gminy Żnin z organizacjami pozarządowymi oraz podmiotami, o których mowa w art. 3 ust. 3 ustawy o działalności pożytku publicznego i wolontariacie na rok 2026. Panie Burmistrzu, bardzo proszę.

Burmistrz Żnina Łukasz Kwiatkowski – Panie Przewodniczący, Wysoka Rado, bardzo proszę Panią Burmistrz o omówienie projektu tej uchwały.

Przewodniczący Rady Miejskiej Idzi Mądry – Bardzo proszę.

Wiceburmistrz Żnina Olga Berdysz – Panie Przewodniczący, Wysoka Rado,

przedstawiamy projekt uchwały w sprawie rocznego programu współpracy Gminy Żnin z organizacjami pozarządowymi oraz podmiotami, o których mowa w ustawie o działalności pożytku publicznego i o wolontariacie na rok 2026. Proszę Państwa, program współpracy na rok 2026 stanowi dokument, który określa w perspektywie rocznej cele, zasady współpracy, zadania, formy współpracy i priorytety zadań publicznych realizowanych w ramach współpracy Gminy Żnin z organizacjami pozarządowymi, prowadzącymi właśnie działalność na rzecz mieszkańców na terenie tutaj gminy. Program również określa ramy wzajemnej współpracy dla rozwoju lokalnej społeczności. Zgodnie z przepisami ustawy o działalności pożytku publicznego i o wolontariacie organ stanowiący jednostki samorządu terytorialnego w okresie do 30 listopada powinien, po konsultacjach oczywiście z organizacjami pozarządowymi podejmuje uchwałę w przedmiotowym zakresie. Projekt programu był konsultowany, o czym wspominał w sprawozdaniu Pan Burmistrz. W okresie od 19 września do 2 października nie wpłynęła żadna uwaga ze strony organizacji pozarządowych. Dodatkowo 30 września odbyło się posiedzenie Rady Działalności Pożytku Publicznego, która pozytywnie zaopiniowała przedmiotowy projekt programu. W związku z czym, dzisiaj przedkładamy państwu ten dokument pod głosowanie. Dziękuję bardzo.

Przewodniczący Rady Miejskiej Idzi Mądry – Dziękuję bardzo. Otwieram dyskusję w punkcie. Kto z Państwa chciałby zabrać głos. Bardzo proszę, Pan Dariusz Kaźmierczak.

Radny Rady Miejskiej Dariusz Kaźmierczak – Ja wiem, że ta organizacja nie wchodzi w ten katalog, ale mam nadzieję, że tam nigdzie Lokalna Grupa Działania się nie mieści w tym działaniu, tak?

Burmistrz Żnina Łukasz Kwiatkowski – To jest stowarzyszenie, więc również może się ubiegać o środki z otwartego konkursu.

Radny Rady Miejskiej Dariusz Kaźmierczak – Ja wiem, że otwartego może się ubiegać w starostwie i może się w gminie ubiegać na jakiś pomysł.

Burmistrz Żnina Łukasz Kwiatkowski – Może się ubiegać. W tym roku takiego wsparcia Lokalna Grupa Działania „Pałuki wspólna sprawa" ze środków z Gminy Żnin nie otrzymała.

Radny Rady Miejskiej Dariusz Kaźmierczak – Rozumiem, że w budżecie gminy też się nie znajdzie składka na 2026, tak jak było obiecane.

Burmistrz Żnina Łukasz Kwiatkowski – No jeszcze nie pracujemy nad projektem budżetu. Nie wiem jak tutaj Państwo, to od państwa zależy.

Radny Rady Miejskiej Dariusz Kaźmierczak – A to zależy od Burmistrza. Burmistrz układa budżet.

Burmistrz Żnina Łukasz Kwiatkowski – Ja przedłożę budżet, a Państwo będziecie za tym

budżetem głosować.

Radny Rady Miejskiej Dariusz Kaźmierczak – Jeżeli Pan jeszcze raz powtarzam, jeżeli nie będzie tego, to nie będziemy za tym głosować.

Wiceburmistrz Żnina Olga Berdysz – Bynajmniej na program, Roczny program współpracy proponujemy kwotę w wysokości, co wynika z dokumentów 220 000,00, ale aczkolwiek może ona ulec zwiększeniu, biorąc pod uwagę zapotrzebowanie organizacji pozarządowych na realizację zadań.

Radny Rady Miejskiej Dariusz Kaźmierczak – Czyli w konsultacjach też brała Grupa Lokalnego Działania czy nie?

Wiceburmistrz Żnina Olga Berdysz – Pan Radny pytał, czy ja zrozumiałam, że Pan Radny pyta, czy z ramienia tej Lokalnej Grupy Działania ktoś jest w radzie działalności pożytku. Nie, nie, jest.

Radny Rady Miejskiej Dariusz Kaźmierczak – Ale też od nas z gminy nikt nie jest w zarządzie.

Przewodniczący Rady Miejskiej Idzi Mądry – Dziękuję. Ktoś z państwa? Zamykam dyskusję. Bardzo proszę o czytanie projektu uchwały.

Wiceprzewodniczący Rady Miejskiej Andrzej Kurek – Uchwała Rady Miejskiej w Żninie z dnia 24 października 2025 r. w sprawie rocznego programu współpracy gminy Żniński z organizacjami pozarządowymi oraz podmiotami, o których mowa w art. 3 ust. 3 ustawy o działalności pożytku publicznego i o wolontariacie na rok 2026, podstawa prawna § 1. Przyjąć Roczny program współpracy Gminy Żnin z organizacjami pozarządowymi oraz podmiotami, o których mowa w art. 3 ust. 3 ustawy o działalności pożytku publicznego i o wolontariacie na rok 2026, stanowiący załącznik do niniejszej uchwały. § 2. Program podlegał konsultacjom z organizacjami pozarządowymi i podmiotami, o których mowa w art. 3 ust. 3 ustawy z dnia 24 kwietnia 2003 r. o działalności pożytku publicznego i o wolontariacie. § 3. Wykonanie uchwały powierza się Burmistrzowi Żnina. § 4. Uchwała wchodzi w życie z dniem podjęcia.

Przewodniczący Rady Miejskiej Idzi Mądry – Bardzo dziękuję, przystępujemy do głosowania, podjęcie uchwały w sprawie Rocznego programu współpracy Gminy Żnin z organizacjami pozarządowymi oraz podmiotami, o których mowa w art. 3 ust. 3 ustawy o działalności pożytku publicznego i o wolontariacie na rok 2026. Głosujemy „za", „przeciw" lub „wstrzymujemy się". Bardzo proszę o oddanie głosu. Na 18 obecnych na sali radnych, 17 głosowało „za", 1 głos wstrzymujący. Uchwała została podjęta.

Rada podjęła Uchwałę Nr XIV/164/2025 w sprawie rocznego programu współpracy Gminy Żnin z organizacjami pozarządowymi oraz podmiotami, o których mowa w art. 3 ust. 3 ustawy o działalności pożytku publicznego i wolontariacie na rok 2026, która stanowi załącznik nr 18 do protokołu.

AD PKT 20 – PODJĘCIE UCHWAŁY W SPRAWIE POWOŁANIA KOMISJI DORAŹNEJ DO ROZPATRZENIA WNIOSKÓW O NADANIE TYTUŁU „ZASŁUŻONY DLA GMINY ŻNIN".

Przewodniczący Rady Miejskiej Idzi Mądry – Punkt 20, podjęcie uchwały w sprawie powołania komisji doraźnej do rozpatrzenia wniosków o nadanie tytułu „Zasłużony dla Gminy Żnin". Zgodnie z § 103 Statut Gminy Żnin z dnia 25 października 2019 r. Rada Miejska w Żninie może nadać tytuł zasłużony dla Gminy Żnin każdej osobie fizycznej, osobie prawnej, jednostki organizacyjnej nieposiadającej osoby prawnej, której działalność społeczna i wkład w sposób znaczący wpłynęła na rozwój gminy. Wniosek w sprawie nadania tytułu Zasłużony dla Gminy Żnin mogą składać organy gminy, organizacje społeczne działające na terenie Gminy Żnin, które dla poparcia swojego wniosku uzyskały co najmniej 150 podpisów mieszkańców gminy oraz grupa co najmniej 150 mieszkańców gminy. Wniosek powinien zawierać pełne uzasadnienie sporządzone na piśmie, w związku z powyższym podjęcie uchwały jest uzasadnione. Szanowni Państwo, proponuję, aby komisja doraźna liczyła pięciu członków. Czy Państwo się z tym zgadzają? Bardzo proszę o podawanie kandydatur.

Wiceprzewodniczący Rady Miejskiej Robert Szafrański – Zgłaszam kandydaturę Pani Honoraty Brzykcy.

Przewodniczący Rady Miejskiej Idzi Mądry – Bardzo proszę zapisać. Czy wyraża Pani, wyraża pani zgodę?

Radna Rady Miejskiej Honorata Brzykcy – Tak, wyrażam.

Przewodniczący Rady Miejskiej Idzi Mądry – Dziękuję bardzo. Bardzo proszę, Pan Andrzej Kurek.

Wiceprzewodniczący Rady Miejskiej Andrzej Kurek – Ja chciałbym zgłosić kandydaturę Pani Radnej Marii Błońskiej, a także jeżeli mogę jeszcze drugą Panią, zgłaszam Panią Radną Joannę Purczyńską.

Przewodniczący Rady Miejskiej Idzi Mądry – Czy wyrażają Panie zgodę?

Radna Rady Miejskiej Joanna Purczyńska – Tak, wyrażam.

Radna Rady Miejskiej Maria Błońska – Tak, wyrażam.

Przewodniczący Rady Miejskiej Idzi Mądry – Dziękuję bardzo.

Radny Rady Miejskiej Grzegorz Koziełek – Dziękuję bardzo. Ja też bym chciał zaproponować uczestnictwo w pracach komisji dwójki radnych. Chciałbym zaproponować do składu Panią Radną Elżbietę Gogole i Pana Radnego Grzegorza Wesołka. Dziękuję.

Przewodniczący Rady Miejskiej Idzi Mądry – Czy wyrażają Państwo zgodę? Pan Grzegorz, Panie dziękuję.

Radna Rady Miejskiej Elżbieta Gogola – Tak.

Radny Rady Miejskiej Grzegorz Wesołek – Tak.

Przewodniczący Rady Miejskiej Idzi Mądry – Czy są jeszcze jakieś kandydatury? Nie widzę, Szanowni Państwo.

Radny Rady Miejskiej Dariusz Kaźmierczak – Panie Przewodniczący, sytuacja jest takiego rzędu, żeby nie było problemu jak z ośmiornicą plus, akurat ja jestem tu sam, bo tu Michał miał być. Zawsze przy komisjach i statutowych i tym, trzeba rozpatrywać wszystkie ugrupowania, które startowały do wyboru.

Przewodniczący Rady Miejskiej Idzi Mądry – Ale Pan nie słyszy? Ja się pytam, czy są jeszcze głosy?

Radny Rady Miejskiej Dariusz Kaźmierczak – No ale, ja tylko mówię, no, ale tak powinny być rozdzielone parytety. Ja tylko, tylko mówię, żeby nie było, żebyście znowu nie głosowali.

Przewodniczący Rady Miejskiej Idzi Mądry – No ale może ktoś Pana zgłosić.

Radny Rady Miejskiej Dariusz Kaźmierczak – Ale ja nie, ja nie chcę. Ja, ja nie wyrażam zgody, tylko ja informuję, jak to powinno być klasyfikowane, bo najpierw podawanie po dwóch z danego klubu dwie osoby, wygląda to troszeczkę dziwnie. Dziękuję.

Przewodniczący Rady Miejskiej Idzi Mądry – Nie mam wpływu kto, kogo będzie zgłaszał. Szanowni Państwo, zrobimy 5 minut przerwy. Niech osoby, które są zgłoszone się ukonstytuowały i wyznaczyły Przewodniczącego komisji, żeby było w uchwale wpisane. Dziękuję bardzo, proszę o 5 minut przerwy.

Otwieram obrady po przerwie. Została wyłoniona Przewodnicząca komisji Pani Maria Błońska. Pozwolę sobie przeczytać projekt uchwały w sprawie powołania komisji doraźnej do rozpatrzenia wniosków o nadanie tytułu „Zasłużony dla Gminy Żnin". Stosowna postawa prawna, § 1. Powołuje się komisję doraźną spośród radnych Rady Miejskiej w Żninie do rozpatrzenia wniosków o nadanie tytułu „Zasłużony dla Gminy Żnin" w następującym składzie: 1) Maria Błońska - Przewodniczący Komisji; 2) Honorata Brzykcy - członek; 3) Joanna Purczyńska - członek; 4) Elżbieta Gogola - członek; 5) Grzegorz Wesołek

- członek. § 2. Ustala się termin pracy komisji od 27 października 2025 r. do 7 listopada 2025 r. § 3. Wykonanie uchwały powierza się Przewodniczącemu Rady Miejskiej w Żninie. § 4. Uchwała wchodzi w życie z dniem podjęcia. Bardzo proszę o przygotowanie głosowania. Głosujemy „za", „przeciw" lub „wstrzymujemy się". Proszę o oddanie głosu. Punkt 21 wolne wnioski informacje. Proszę? Aha, jeszcze nie ma. Dobrze. No właśnie. Za dużo tego. Kto jeszcze nie ma do głosu? Poszło? Poszło. Pani Maria Bońska? Oddała Pani głos? Pani Mario, może Pani powtórzyć ręcznie głosowanie? Głosuje Pani „za"? Bardzo proszę o zakończenie głosowania. Na 18 obecnych na sali radnych 17 głosowało „za", jeden głos się wstrzymał. Uchwała została podjęta.

Rada podjęła Uchwałę Nr XIV/165/2025 w sprawie powołania komisji doraźnej do rozpatrzenia wniosków o nadanie tytułu „Zasłużony dla Gminy Żnin", która stanowi załącznik nr 19 do protokołu.

AD PKT 12 – WOLNE WNIOSKI I INFORMACJE.

Przewodniczący Rady Miejskiej Idzi Mądry – Punkt 21, wolne wnioski i informacje. Pan Dariusz Kaźmierczak prosił o projektor. Musimy zrobić 10 minut przerwy, bo będzie trochę tłoczno, więc 10 minut przerwy na zamontowanie projektora.
Wznawiam obrady po przerwie.
Radny Rady Miejskiej Dariusz Kaźmierczak – Można już? No otwórz ten punkt. Ale Dziękuję bardzo. Proszę państwa, wszystkim radnym, czyli 4 osobom, 6 osobom, które zostały w myśl manifestacji, że w Gminie Żnin największa inwestycja za 7 000 000,00, którą próbujemy ją przeanalizować jako mieszkańcy Gminy Żnin, radni w manifeście opuścili. Ci, co właśnie podpisywali się do prokuratora o to, że ktoś nie chodzi na sesję, sami uciekają, a moja dygresja prywatna to jest taka, że wiecznie mi mówią, że powinienem zostać do wolnych głosów i wniosków punktu na sesji i tam mogę się wypowiedzieć i mogę zadawać pytania. No dzisiaj zostałem, wsłuchałem się w głos tych radnych, którzy mają aspekt milczący, czyli się nie odzywają od półtora roku, no ale jednak uciekli. Proszę Państwa, chcę Państwu zademonstrować przed odbiorem, jak wygląda ulica Kościuszki i po odbiorze, którą dokonał Burmistrz ze swoją świtą inżynierów z uprawnieniami pewno, raczej nie, tam nikt nie ma uprawnień, z uprawnieniami w sprawie budownictwa dróg i mostów. Będziemy przedstawiać kilkanaście, kilkadziesiąt slajdów związanych z drogą

Kościuszki. Proszę państwa, pierwsza rzecz, jest to ścieżka rowerowa, którą pokazuje. Jak Państwo widzicie, spadek powinien być zachowany. Nie ma spadku zachowanego. To jest trzy godziny po opadach. Tak wygląda ścieżka rowerowa, która powinna stanowić bezpieczeństwo dla dzieci, młodzieży i dla nas samych, jak przejeżdżamy, żeby się nie, bo przypuśćcie sobie, że będzie – 2 stopni, zamarznie, co się z tym będzie działo. Jasne jest, jak to wygląda. Tak wygląda, że najpierw jest spadek na chodnik, później jest spadek na ulicę. No to jest tylko półtora metra, powinno być to perfekcyjnie wykonane, ale nie zostało, dlatego w ten sposób. Ja już dzisiaj jak gdyby nie mam pretensji do firmy wykonującej to Dom-bruk Pawła Domagały, bo ja próbowałem pomagać w trakcie budowy, byłem na tej budowie i pokazywałem różne rzeczy. Wtedy tutaj dokonano pewnej manipulacji ze strony Pana Przewodniczącego Rady, który na samym początku zaprosił Pana Domagałę i tu wtedy wyszły niedomówienia, a rozmawialiśmy tylko wyłącznie o technicznych rzeczach. To tak wyglądały słupy osadzone. Przypomnę, że każdy metr sześcienny, kwadratowy tych płytek jest, kosztuje 350,00 lub więcej już dzisiaj netto. I proszę zobaczyć. Fugi są na zero, tu są na 2,5 mm, tutaj na centymetr, w ogóle nie ma linii, nie ma niczego. Tak są położone. Państwo każdy z was dzisiaj od rolnika począwszy po ludzi, którzy mają domki jednorodzinne, mają płytki, polbruk kładziony. Wygląda to w ten sposób. Tu dalsza część wody na całej ścieżce rowerowej, którą tu tak chwalimy, że zamykamy. Wygląda to w ten sposób. Burmistrz swoją armią ludzi to zaakceptował. Możecie Państwo zobaczyć również, jak ulica została położona, pierwsza, która zalega wodą wszędzie. Również dalej, to na zakręcie bardzo niebezpiecznie, jak będą przejeżdżać do parku rowerzyści z rodzinami, ze tym źle to wygląda. Tutaj mamy sytuację, w której mamy źle położoną masę, tu jest na zero, tu 2 cm poniżej, czyli wiemy dlaczego są tutaj te wyuczenia powodujące zbieranie się wody. Następna rzecz kostka położona, Pani Kierownik, która była na odbiorze ul. Bocznej. No to jak była brudna od cementu, ul. Boczna, to kazała to wymyć, wysprzątać. Proszę zobaczyć, jak wygląda tu położony granit. Niezachowane są w ogóle odstępy. Proszę tu se zobaczyć, tu jest 5 cm dziura. Nie ma tego, cały jest brudny od cementu, nie są wymyte kostki, nic. No ale niestety dokonano odbioru, co dzisiaj Pan Burmistrz mówił. Jest to sytuacja niedopuszczalna, jest do widzenia. Proszę po odbiorze kostki, które wrócimy do tego, są niskiej jakości, wszystkie są popękane, zostawione i odebrane. Może tego nikt nie widział, może ja widzę. Tutaj zostało to już poprawione. Proszę zobaczyć obrzeże włożone, żeby schodziła woda, tu, a z drugiej strony pokazano 4 cm do góry. Ta część już jest poprawiona przez wykonawcę, bo to było wcześniej zgłaszane. Jedziemy dalej. Krawężniki, o których mówiłem, że nie posiadają atestów wytrzymałościowych ulic. Wszystkie są wyszczerbione,

gdzie indziej każą wymieniać. Tu poklejono je atlasem. Wygląda to bardzo chaotycznie, rzeźba w drogownictwie drogowym nazywa się to rzeźba, a nie coś normalnego. Panie Przewodniczący, Pan ogląda, bo Pan odpowiada za to. Następna rzecz, proszę znowu. Tu jest na zero, tu 2 cm do góry kostka położona. Wszystko krzywo, wszystko ma spoinę 2 – 3 cm, tu na zero się schodzi. Idzie wszystko łukiem. Już pomijam, bo prosiłem Pana Burmistrza, żeby mi przekazał dokumentację techniczną. Nie wiem, czy to było układane, miało być tak układane, czy tak jak się kostka układa, czyli tak zwany ogień pawia, ogon pawia, gdzie ona się bardziej klinuje i przy najeżdżaniu lepiej wytrzymuje. Tu znowu sytuacja, jedna kostka na 0, druga 4 cm, pięć do góry. No dramat. Też jest to poprawione, zlustrowane. Tak samo tu to wygląda. Tu na zero, tu 2 cm do góry. No lampy, to już mówiłem, są one poprawione. Wejdziemy pochwale w późniejszej części tego. Tak były robione lampy, zrobione, byle jak osadzone, jak już mówiłem na sesji, ale dla dlatego wtedy chciałem filmy pokazać, nie umożliwiono mi teraz pokazać pokazuje. Proszę zobaczyć, że tylko wystarczy ten kołnierz podnieść do góry, ale żeby tu dokładnie przyciąć kostkę, to przy granicie, jak ktoś bierze się za budowę granitu, powinien mieć piły na wodę, żeby raz nie robił zakurzenia na osiedlu, czyli tu akurat centrum miasta, a drugie, że wycina precyzyjnie się, a nie robi się rzeźbę, która wygląda jak dzieło sztuki. To jest część, którą Pan Burmistrz zareagował i tu jest wyfrezowana ulica, czyli skrzyżowanie ul. Kościuszki, ul. Aliantów i Szpitalnej. Tu było, tu jest taki fragment pokazany, jak się zbierała woda i nie schodziła w ogóle. Jedziemy dalej, rzeźbę pokazujemy dalej. Proszę zobaczyć jaka rzeźba, nie było docinane, nierówno. Tutaj się schodzi, tu nie schodzi, tu brakuje. No jest to, to są rzeczy nie do przyjęcia, woda, której mówiliśmy, kostka, która znowu, tu wychodzi na 0, tu 2 cm poniżej, to wszystko powoduje nieprzyjęcie tej inwestycji. Znowu, ścieżka rowerowa 2 cm, a tu jest 0. Jedźmy dalej, tu są studzienki, gdzie prosiłem Panią Kierownik i rozmawiałem o tym na sesji, żeby przy skrzyżowaniach, przy aptece i przy Pewexie wykonać odwierty, gdyż tam nie ma ani grubości masy, ani nie ma szczepialności masy. Szczepialność polega na tym, że jedna warstwa do drugiej musi dolegać, a jak przyjdą mrozy lub woda podejdzie, żeby nie pękała. Nikt tego nie wykonał. Następna rzeźba, łuki, dosyć, że tu walcem najechano, wyszedł, ale jestem pewien, bo nie zrobiono badań. No ale jeżeli ktoś odebrał, nie wziął tych badań, nie zrobił, przyjdą służby inne i dokonają tego. Tu pokazujemy wyszczerbione płytki, po linii łukowej to idzie, nie ma zachowanych tego. To wszystko powinno być podzielone na dystanse. Teraz się takie plastiki kupuje, jak jest 2 cm to 2, jak 1,5 to 1,5. Wszystko jest określone w zakresie szczegółowym wykonania tego. Tu tego nie ma. Pokazywane tu są, proszę zobaczyć, jak tu jest to docinane. Tu jest tak, tu jest tak, tu jest tak. Moja noga, żeby

nie było. Proszę tu zobaczyć, jaka rzeźba. Tu schodkowo się schodzi na linii prostej, schodzi się schodkowo, czyli jak się uciętło piłą, tak zostało, no i to zostało wszystko odebrane i zapłacone 7 000 000,00 zł. Tu też pokazujemy jakość tych płytek, wszystkie krawężniki, które są na wysepce, wszystkie są ubrudzone smołą, czyli emulsją i wszystkie są objechane. Przejście dla pieszych. Przejście dla pieszych jest najbardziej bezpieczne. Do wyjaśnienia, bo wczoraj jedna Pani na komisji mi odpowiedziała i dałem jej buziaka za to. Była to Pani Purczyńska, która wiedziała pod co są te płytki? Te płytki są dla osób niewidomych, żeby weszły i zeszły. I tu jest tak zwany krawężnik najazdowy. I nikt nie powinien tego odebrać, bo to jest bezpieczeństwo, gdyż to powinno licować z krawężnikiem najazdowym. Jeżeli teraz tu laską pojedzie, że jest w bezpiecznym miejscu, a tu się zahaczy, bo jest 2 cm do góry wychodzi. I tutaj na każdym przejściu jest tak samo. Prosiłem, mówiłem o tym, nikt nie reagował. Inżynierowie z uprawnieniami z pokoju X nie reagują na takie rzeczy. Tu znowu, proszę zobaczyć, płytka na zero, czy 2 cm do góry, czyli faluje, to jest bardzo źle zrobione. Proszę, brakujące elementy, brakujące tu elementy, nawet nie ma co dyskutować. Proszę o sadzenie znaków, proszę o to wszystko powinno być zdjęty kołnierz, zrobione wiertnicą założone i koniec. Nie, to jakbyście brzydko mówię do mieszkańców, byście zakładali sobie kran w łazience wypłytkowali, na końcu by ktoś młotkiem walnął, przykręcił kran i dookoła fugą wyrobił i powiedział, że to jest dobrze, nie czepiać się. To tak trochę by było jak Alternatywy 4 lub Prokop Polskie Drogi. Prokop mówi jedno piwko na śniadanie i się wszystko zrobi, nie? Jak? Dom, przepraszam, dom. To taka już tylko, to jest tylko się czepielstwo, wstawiane znaki unorane, zostawione, co też nie powinno być. To już jest czepielstwo. Proszę bardzo, jedziemy dalej. Brakujące elementy, w chodniku, we wszystkim. Chciałem powiedzieć, jak to się robi. Najpierw się układa całą powierzchnię, później się wycina i wszystko pracuje idealnie. Jeżeli się docina do tego, to tak wygląda. Proszę po naprawie, bo tu już są lampy po naprawie, dalej funkcjonują popękane płytki i jest to przyjęte przez burmistrza. Możecie Państwo zauważyć, znowu tu jest 1,5 cm, tu jest 0,5 cm, a tutaj ze 0,4, 0,7 mm, czyli w ogóle nie są płytki ułożone według sztuki. No nie wiem, tu to już chyba już by mogły panie się wypowiedzieć, bo to jest kanalizacja, czy chciałyby w łazience, no bo można się pomylić, można być powiedział, że jest ręczna robota, ale nie wiem, czy proszę Państwa no rzeźba, rzeźba, rzeźba. Panie Burmistrzu, widzi Pan, tak? Jak Pan mówi, że to jest dobrze, to ja już nie będę kontynuował dalej, bo po co? Proszę bardzo, krawężniki. Jak mówiłem, wszystkie są powyszczerbiane, znowu różne wysokości, jedne na zero, jedne na to. Znowu, następne krawężniki poklejone, które powinny być powycinane na nowo. Gdyby były firmy innej niż własnej produkcji, miały kruszywo odpowiedniej

ściskalności, nie byłoby tych sytuacji. Zobaczcie, ta płytka chłonie wodę, a powinna być zabezpieczona, jakby miała 50 megapaskali ściskania i by nie było tego problemu. Ale mamy za 7 000 000,00, może za pół roku, rok będziemy poprawiać, jak minie gwarancja i tym podobne rzeczy. Proszę, nawet granit wyszczerbiony, zostawiony, no mech zaczyna rosnąć. Miejmy nadzieję, że to zakryje, nie będzie problemu. Pani Skarbnik, Pani się nie zajmuje, no to jest nasza ulica. Pani się nie załamuje. Pani się podpisała pod tą fakturą i ją zapłaciła. Znowu to samo, przejście dla pieszych dla niewidomych, znowu 2-3 cm, ale zobaczcie, tu się udało, jedna płytka jest na zero. Tu jest na zero, a tu jest 2-3 cm do góry. No może to jest czapialstwo. No może, może racja. Tylko trzeba było może ten krawężnik do góry, a może tą płytkę na dół. Ja się nie znam, bo ja nie jestem z budownictwa. Około. Nie mam pojęcia. No proszę. Po odbiorze, jak wygląda miejsce parkingowe, jak wygląda zabrudzone, woda akurat wylała woda, tak to wygląda. Proszę bardzo, wymieniona płytka, znowu pęknięta, włożona pod to. Ja prosiłbym, ja nie chcę komentować w pokazuję wizję, bo gdybym opowiadał, to to można zakładać wszystko. Jeżeli Pan uważa, że jest zdjęcie sfałszowane, to proszę pokazać prawdziwe albo może po sesji się przyjść. A ile? Proszę bardzo, znowu rzeźba. Znowu wychodzi. Proszę bardzo, przejście dla pieszych, znowu łącznie z tym, w taki sposób łączenia. Nie ma żadnego innego logiki, sensu. No tutaj po prostu, no jest krawężnik, tu się miniono z krawężnikiem, no może A tu ile jest centymetrów? Pięć. I znowu, tu wyżej, tu niżej, woda nie ma jak odciągnąć, zbiera się brud, piasek, a tak nie powinno być, powinno być wszystko spływalne i zrobione. No wygląda to jak wygląda, ale mówię, mech robi i trawa swoje zarośnie, będzie dobrze. Jeżeli tu ktoś nie widzi, że jest to źle położone. Nic nie mogę zrobić. Mam dobrego okulistę. Znowu płytka na odbiorze, pęknięta, zostawiona, bo tu są chyba znaki. To są znaki, jak dobrze, albo jakieś tam coś postawione. Lampa może, przepraszam. Może jakaś tam lampka, lampa. Możemy też dyskutować, czy jest. Tu z boku widać, bo to ja jestem na drugi dzień po odbiorze, jak wygląda granica, zabrudzony na parkingu. Jedziemy dalej. Tutaj nie ma poziomu, jedna zaniżona płytka do góry. I proszę Państwa zobaczyć. Sztuka układania w łazience już dzisiaj się układa w ten sposób, że glazurnik rysuje na pół ścianę i jedzie w prawo, w lewo, żebyście w narożnikach mieli po 5 cm, a nie w jednej strony, tak jak kiedyś się robiło 15, a z drugiej 25. Jak można na środku chodnika, bo jechali z jednej i z drugiej strony zjechać się i zrobić trójkąt? I zostało to przyjęte. No nie, no nie wiem jak to się stało. No nie wiem, co to jest. No nie wiem, co to jest. No nie wiem. No jakby tak w łazience, bo ja to już na łazienkę przekładam, oczyma kobiet. Proszę państwa, jest to niedopuszczalne za 7 000 000,00. No następna sytuacja, tu zrobiono krawężnik taki, tu jest wyłupane, no tu znowu rzeźba. Nie wiadomo dlaczego tak czy inaczej,

czy można. Jak potrafię to tak. I co? Ale proszę Pana, ja pokazuję jak jest. Ja nie chcę odpowiadać jak budynki, bo nie jestem osobą, żeby dyskutować. Ja tylko pokazuję fakty. To jest ta różnica. Aha, dobrze, to już mam wytłumaczone. A tu Pan wytłumaczy? A tu z jakiego powodu? Po pewno satelita źle zaczytała, tak? Panie Burmistrzu. Dobrze, dalej po wykonawstwie znowu jest w cenie Atlas. Atlas jest w cenie. Znowu, proszę państwa, brakujące elementy tutaj wszędzie brakuje. Można było to dociąć, bo ja nie wiem, dlaczego ktoś to ściął, a nie uciął tego prosto. Tu jest znowu dwa 5 – 6 mm, tu schodzi się do zera. Tu brakuje. Znowu, przejście dla pieszych. Pan leci z miarką, tu zmierzy. Dosyć, że jest około do 2 – 3 cm tego. Tu jest mniejsze, tu jest większe. To znowu płytki są do góry podniesione i stwarzają niebezpieczeństwo dla osób niepełnosprawnych. Ta sama sytuacja tutaj. Tutaj się schodzi na zero, tu 1,5 – 2 cm. No i kostka, no wiadomo, w jakim stanie wygląda. Tak samo tutaj rzeźba, że nawet jak mieli płytkę, to tu im pękła, czy docięli tą płytkę, nie całą położyli. Tu też powinna być cała, też jest dorzeźbiona. Tu jest dorzeźbione. Jeszcze raz powtarzam, najpierw się układa płytki, a następnie się wycina pas bezpieczeństwa dla osób niepełnosprawnych i dla osób, które korzystają z tego, które by, żeby nie wpadły pod samochód. Po odbiorze tak wygląda lampa, gdzie ja wskazywałem, żeby zrobić. No niestety znowu nie było możliwości tego poprawienia. Pan Burmistrz przyjął i zapłacił. Następnie przyjął i zapłacił, to już są kosze, to jest w tym momencie, jak jest odbiór. Proszę, tak to wygląda. Tutaj pokazuje wszystkie od walca poniszczone krawężniki, tu jest wyłupany, tu porysowany, powinien być ulec przed odbiorem wymieniony ze względu na takie sytuacje. Tu proszę wyłupane, tu zapadnięta kostka, tu do góry podniesiona. No tutaj to nie wiem, ile tu jest, brakuje 3 cm, 6 cm kwadratowych. Tu do góry tu, jest na 0. Tu jest dobrze położona, tu jest na 0, a tu jest do góry położona i tu jest do góry położona. Ale tu jest dobrze. Jak trafi w ten trójkącik niewidomy, się nie obali, ale musi trafić. Smoła, czyli w naszym języku drogowym, jest to emulsja do szczepialności, jak mówiłem, i tu jest dobrze wykonane przed położeniem SMA. Została cała ulica skropiona emulsją. Możemy dyskutować co do ilości, bo ona powinna minimum 20 – 12 do 24 godzin leżeć, a następnie powinna być położona. Ale tego się nie czepiamy, bo muszę powiedzieć, że SMA, czyli wierzchnia warstwa została położona prawidłowo. Nawet gratulowałem na sesji, jest bardzo dobrze położona i nie ma zastoju z wody, utwardzenie w postaci kamyczka granitowego położone prawidłowo i chwała Bogu. Znowu popękane. To się powtarza. Proszę zobaczyć znowu ulicę. Tutaj do znawcy motoryzacji, myślę, nie wiedziałem, że jest też na tym. Po prostu tu jest znowu. Jak szło tak, to trzeba było pokłaść to wszystko w ten sposób, ale że się szło z innej strony, znowu 106 m jest włączenie, żeby się wpasować, tak? A teraz jak tu idą budynki równolegle,

to nie mogło być tak równolegle? Mogło być czy nie? Panie Horka, gdzie to jest? W Żninie, na ulicy Kościuszki. Jedziemy dalej. To już jest plac manewrowy, który tu jest rzeźba, wszędzie brakuje po 2 – 3 cm kwadratowe, gdzie będą defilady i cała Polska będzie tam pod pomnikiem się zbierać i tym inne rzeczy. Tu znowu przejście, bo jestem uczulony na to przejście dla pieszych, znowu ta sama sytuacja, tu do góry, tu gdzieś tam w końcówce na 0. Tu jest podobnie. Tu pan Horka ma lepszy wzrok, ile tu jest, Panie Horka? Na zero jest? Czy do góry podchodzi? No widzę. Do góry tak? No to miło, że Pan to zauważył. Aha, ale a jak będzie 2,5 albo 3, to będzie dobrze czy źle? A Pan wie, jak powinno być czy nie? To Pan posłucha, ja Panu mówię, jak powinno być. Znowu słup po przed po odbiorze znowu powinna być płytka, wiertnica, nałożone, po dyskusji. Tu pokazana jest prawidłowo osadzona lampa, nie ma żadnego problemu, prawie nie widać. Przepraszam, cofnę poza małym uszczerbkiem, ale nie możemy się czepiać. Tu lekko brakuje, ale jest prawidłowo. Podobna sytuacja przejścia dla pieszych, znowu nie będę powtarzał się. Tu już nastąpiła sytuacja, że po interwencji znowu jest tu trójkąt następny. Tu włożono płytkę, ale ją niżej włożono pod tą lampę. Widać, że zapadła się. No po prostu, bo była wymieniona i trudno było ją położyć prosto. Tu znowu Tu znowu brakuje płytki, tu brakuje, tu wychodzi, tu jest na 0. Znowu ta sama sytuacja, tu jest płytki do góry, tu na zero. Świadczy to o tym, że jest nie ma poziomu tu znowu na zero, tu fugi jakieś, no. Znowu krawężnik obłupany, przyjęty przez urząd i zapłacone pieniądze, znowu krawężniki obłupane, tu klejem wysmarowane i przyjęte. Ja myślałem, że to nie jest rekonstrukcja, tylko budowa nowa, ale tak widzę, że to była rekonstrukcja. Tutaj nie chciałbym dużo mówić, tu w tym miejscu jest lekko też zawór bardzo prosty do obrobienia, ale nie został obrobiony. Podobna sytuacja i tu znowu nie bardzo się tego tutaj można doczepić, tylko proszę zobaczyć, tu jest na 0, tu jest 1,5 cm fuga, no tak nie może być. Tu już tak nie powinno być, ale przyjmijmy, że tam jest bardzo mało intensywność ludzi, czyli w ogóle tam nikt nie chodzi. Tu jest prawidłowo. No tu zabrakło 15 cm obrzeża, ale się masą zalało, jest dobrze. A tu znowu jest włożony trójkącik niezgodnie ze sztuką. Tu znowu na 0 schodzi, tu jest około 1,5 – 2 cm. No i tych rzeczy możemy powtarzać. No znowu ubytki, bo te ubytki spowodowały to się że jak jeździli walcem małym na ścieżce rowerowym, to się po wszystko po wyłupywało. A tak się nie jeździ. No i mój konik prosiłbym powiększyć. Gdzie jest ten Pan? Pani umie powiększyć? Mogę prosić Pana Przemka, żeby powiększyć? Prosiłbym Pana Przemka, no bo to jest plac defilad w Związku Radzieckim, bardzo popularne te place były. Tu można zauważyć. Tu około 2 cm, tu się klinuje na 0, tu 1,5 cm. Prosimy o powiększenie, bo o końcówkę mi chodzi, dobrze? Chciałem tę część pokazać, że jak ta rzeźba wygląda. Jeszcze można? I do i do góry.

No tu już Państwo widzicie do góry tam na sam koniec. Tu już państwo tu już każdą płytkę widać, że ona jest źle położona, każda jedna na placu a na sam narożnik ten. No i tutaj zaczynamy rzeźbę. No i tu zaczynamy rzeźbę. Wszystko jest nie tu, tu wyłupane tu, tu na końcu coś wkleili, żeby było. Wszystko podchodzi do góry. Jedziemy następny, tylko zablokowany. Aha, bo zablokowało. Tylko jeszcze jeden element pokażę z tego placu, który jest żałosny. Tu też brakuje wyszczerbienia, falowanie. To tak jak tu pokazywałem, tu nie ma w ogóle linii, wszystko jest do rozbiórki, do poprawienia. Ale to pewno jak ci inżynierowie tu z gminy nie zauważyli to nawet ten nie zauważy. To tam by też zejść, a po kawałku sklejanie. To znowu to zmieniliśmy. Tu jest też tu, no. To już bez komentarza, brakujące elementy. Tu są elementy już poprawione, niektóre dobre, nie? I tu znowu, żeby zauważyć, znowu jakoś się dziwnie to składa. Nie wiem, czy był planogram układania czy nie. Tu znowu jest na 0, tu do góry, tu na 0, czyli wpływa to, nie? Kolejne łączenie tych łączeń jest tam ponad standard, znowu tutaj jedno wyżej, drugie niżej. No tu znowu granit nawet wyłamany, to powinien być twardym, tu rzeźba, nie wiadomo co to jest, tu znowu do góry, tu jest na 0, tu jest do góry, już się brudzi, mech zrobi. Też nie powinno tak być. Tu różnice, tu poziom domów. Znowu wyszczerbienie. Tutaj, jakby ktoś nie widział. Tu w ogóle wiadomo, że to jest w ogóle inną płytkę włożono. W ogóle inną płytkę włożono, bo wiadomo, że partiami jak się kupuje, to on ma materiał powinien mieć jednolity. Tu w ogóle inną włożyli. Może się dopasuje, dotrze, kwaśny deszcz spadnie, których nie ma obecnie, będzie dobrze. Znowu atlas górą. No tu jest po poprawce lampa, nie wyszło trochę. Trochę nie wyszło. Tu znowu, no tu dzieło sztuki. Tu sklejone, tu zasypane, nawet, no pozostawię to, to już też było omawiane. To też, to też, to też. O! Pomnik, proszę Państwa, proszę zobaczyć, tu jest teraz niżej, teraz niżej, teraz niżej. Nie docięli równo, podnieśli ją do góry i sobie tam 2 cm, kopkę poszedłem. To tak fajnie wygląda, to tak nie wygląda. Tam jest dziura. Tu jest prawie pozytywnie. Tu jest rzeźba, wszystko płynie. Gdyby parę tych płytek przy tym placu poza do kamieniarza i uciąć je równo wymierzyć, nie mieli, bo niech mi ktoś odpowie, jeżeli to jest cała płytka, tak wygląda cała płytka. To powiedzcie, dlaczego 500 Panie Burmistrzu, dobrze. No i tu rzeźba następna do Pana Horki, bo tu Pan Horka jest znawca. Proszę Państwa, tu jest znowu 2 cm do góry. Zobaczcie jak się połączyli z rynkiem. To proszę iść zobaczyć przed urząd, przed schody. Tam się Prazbet łączył tu przed rynkiem. Prazbet się łączył swoją kostką ze starą kostką. Podejdźcie. Tak powinno być łączenie, tu włożone, tu już nie włożone, tu beton, tylko zasypany betonem. Tu to jest koło Pana Pietraszki. Tu jak się kończy koło kościoła nasze, tu się zaczyna. No może ktoś powie, że się czepiam. No jakoś to przejdzie. Tutaj widać, że nie wstrzelili się z krawężnikiem, też

około 1,5 – 2 cm się jest wysunięty w tą stronę, nie w tą. No okej, tu to już o tej płycie mówiłem. Te rzeczy nie ma będę, tu już różnicę widać z góry. Dlaczego jest taka tutaj rzecz? No to jest po zalewaniu i za stoiskach i tam woda stoi, dlatego się tam zbiera błoto, ale mamy wspaniałą zamiatarkę, która cały rok zamiatała Żnin, na rynku, wszędzie było czyściutko. Najlepsza była u mnie na ul. Moniuszki zamiatarka. O 6:00 rano jeździli, nie było nic słychać. Miotły ręczne i japonka, czyli wózek taki. Znowu to samo. Nie chcę już. Nie chcę tego komentować. Kostki też nie chcę komentować. Słupów nie chcę komentować. Tego nie chcę. Już tu jest powtórka tej rzeźby. Wszystko idzie krzywo. No, już było, było, było. Tylko to dwa razy jest zrobione ze względu, że jest jedne zdjęcia są przed, drugie po odbiorze. A to zmierzamy do, tak było. Dobrze. Ja pokazuję, tam jest ze sześć albo pięć sztuk, jest tylko po poprawkach źle. A wtedy było wszystko źle. A teraz jest dobrze. Ja chwalę tam, gdzie jest dobrze. Ja tylko pokazuję, że to były, no o proszę. Bardzo dobrze. Ja pokazuję dobre. Ja tylko złych nie pokazuję. Ja pokazuję dobre. No przecież tu Paweł Domagała za to 5 dostał, bo to jest dobrze. Poza znowu fugą nie trzeba. Ale jeżeli chodzi są skupiam się na lampie, czy to jest źle? To inaczej. Tak powinno być. No tak. A tak powinno być? Nie. Tak? też. I teraz jesteśmy na skrzyżowaniu. Dlaczego nie ma tej szczelności, żeby się ty Robert się pytał? Bardzo złą rzeczą zrobił wykonawca tu problem, gdyż tą emulsję powinni położyć o 22:00, 23:00 w nocy, 12 godzin powinna poleżeć, jest mały ruch i rano położyć masę. Na kołach wywieziono tą emulsję, bo to było w dzień, rano położone i cały dzień jeździły, wywieźli, tu jest masę, ale to jest, nie o to chodzi. Dlatego proponuję Panu Burmistrzowi tu odwiert, tu odwiert, i tu odwiert. I tu nie ma w ogóle emulsji. I w tym miejscu nie ma szczelności. I jest wszystko do poprawienia. I to przyjdą eksperci, to zbadają i będzie nakaz poprawienia tego. Panie Burmistrzu, ale ja nie mówię kogo jest droga, mówię, że mówię w ten sposób, że kto po a tu powiat za to płacił? My. Zasada inwestycyjna dróg jest taka. Kto popsuje drogę, ma ją naprawić i przywrócić do stanu pierwotnego, tak samo jak dzisiaj rolnikom pola robią, też muszą przywrócić. To nie chodzi, że powiatowa czy nie powiat. Powiat, ja już do Pana występowałem, powinna być tu SMA, została położona zwykła masa. Ze szkodą dla nas, bo tu TIR-y wjeżdżają. Dobrze, okej, ale Pan jest odpowiedzialny za to i pan plus, bo też ma pan jeden plus, że Pan studzienkę zrobił tak, że zostało poprawione te siodełko, Pan wie o czym mówię i te siodełko zostało poprawione, już tam praktycznie się nie zbierają i ta woda tutaj jak tu nie stoi, tylko po prostu spływa. Jest dobrze, ale nie dokonano tego zgodnie ze sztuką. Tu nie ma szczepialności, wywiercimy pomijając już grubość, czy będzie pasowała czy nie, no bo tu trzeba było się dostosować, ale nie będzie szczepialności między jedną a drugą. A to jest mój basen. Dziękuję, Panie Burmistrzu. Mam

basen swój. Bez komentarzy. Tak wygląda ulica za 7 000 000,00. Nie chcę słyszeć o Spokojnej, bo mogę odpowiedzieć dlaczego nie płynie Mickiewicza tą wodę, dlaczego nie płynie w jedną albo w drugą stronę. Nie chcę. A to do wykonawcy i odbiorców. Nie wiem. Woda ma zasadę taką, że nie leci do góry, dlatego nie odpływa. No dlatego.

Radny Rady Miejskiej Paweł Horka – Bo to chyba wszyscy wiemy, że jeżeli zrobi się na jednym odcinku, to woda będzie stała, to trzeba tam dalej zrobić roboty.

Radny Rady Miejskiej Dariusz Kaźmierczak – Jeżeli to jest do mnie pytanie, to odpowiem. Dostaliśmy pieniądze z Polskiego Ładu na to i było właśnie usprawnienie tej infrastruktury podziemnej i każde pieniądze, które się dostaje na daną inwestycję, to są pieniądze, które muszą przynieść efekt, jak ocieplenie domów, żeby był wskaźnik i tu i tu też powinno być. Panie Horka, ja nie będę z Panem dyskutował, ja Panu mówię, że jest to odebrane i dokończenie. I tam nie było w umowie napisane, że my kładziemy rury, a co się będzie działo z wodą, to nie. Wykonawca na etapie, bo jest mieszkańcem gminy, na etapie ul. Spokojnej powinien się zatrzymać, wystąpić do inwestora o dodatkowe roboty, przepruć ul. Spokojną i wtedy by był efekt zamierzony tak, jak z projektem. Ale wtedy zwracamy się do rady, ile można z tego projektu, a resztę się robi przetarg dodatkowy. Czyli można było otworzenie nawierzchni zrobić ze z 15%, a kanalizację wykonać w sposób bardzo szybki ze środków z gminy, bo trzeba było temu zapobiec. Ale nieprawda. Nieprawda, nie mówię o modernizacji, mówię o położeniu kanalizacji tylko i nic więcej. Ale nie ze mną. Panie Burmistrzu, Pan podjął decyzję o zwiększeniu przepustowości tych rur i nie przyniosło to efektu. Czyli jakby Pan wiedział, że to zależało od Spokojnej, to by Pan chyba tego nie robił, nie? Aha, dobrze. Nie, nie, retencja to wie Pan, gdzie powinna być stworzona i to też już to mówiłem. Pan też wie, moje słowa pamięta, ja Panu powiedziałem, jak Pan zaczynał, powiedziałem, że żadna woda tam nie będzie odbierana. Tak powiedziałem? Tak. Rozwiązanie problemu Nie gram, ale ja nie gram, ale będę rozmawiał ja z Panem Horką. Ja pokazuję fakty, nie mity. Trzeba było tylko wtedy, jak Pan ze starostwem się kontaktował. Tam, gdzie mamy dzisiaj te choinki posadzone, tam trzeba było zrobić zbiornik retencyjny. I ta woda, która tu się zmieści, zmieściłaby się w tym zbiorniku retencyjnym i w wyniku mniejszego przepustu ul. Spokojnej, Szpitalnej czy Mickiewicza, czy dużego spływu z ul. Aliantów, spowodowałoby, że to jezioro by się znalazło w tym trójkącie, ładnie trawami by Pan obsadził, by było ładnie i ona by sobie przez pół godziny, dzień czy dwa dni schodziła spokojnie, ale ulewne deszcze by były zabrane, bo o to chodzi, tak się buduje na drogach eskach, żeby na eskach nie stała woda i nie była niebezpieczeństwo, to co jakieś, ileś kilometrów buduje się zbiorniki retencyjne i sobie tam kaczki latają, ale woda jest

odbierana do tych zbiorników retencyjnych. Ale to nie Pana problem, ja Pana za to nie atakuję, bo Pan nie był inicjatorem tego projektu.

Burmistrz Żnina Łukasz Kwiatkowski – Ale budując tam zbiornik retencyjny, mądrze że głowy ode mnie to liczyły, nic by nie dał z uwagi na to, że on byłby za płytki, z uwagi na sieci i tak dalej i tak dalej. To by ten wariant, ale ten wariant był brany pod uwagę.

Radny Rady Miejskiej Dariusz Kaźmierczak – Ale nie został zrobiony. I tu ostatnie jeszcze dzieło sztuki. Tylko proszę państwa, nie atakujcie mnie za to, ja tego nie robiłem. Ja tylko od samego początku się poświęciłem i chciałem na etapie, bo ja nie byłem ten, co czekałem do końca jak odebrał. Ja na etapie inwestycyjnym rozmawiałem z Burmistrzem, rozmawiałem z Kierownikiem, rozmawiałem z inspektorami. Nikt nie podjął decyzji. Nikt, jak powiedziałem, że się nie robi w ten sposób, że przy jak była już zrobiona warstwa podbudowy z betonu i później się okazało, że tam jakiś zawór czy jakieś coś tam dobudowywali wodnego, rozpruli skrzyżowanie, wyciągnęli siatkę, porozcinali, następnie to zrobili. Tam zrobimy odwierty, to już jest koniec. Tam jest cała ulica do rozbiórki. A o to mi chodzi, że nie będzie takich pieniędzy bardzo szybko, żeby za 7 000 000,00 wybudować 300 m ulicy i w takim stopniu. No mamy pecha do kamienia na rynku, na tej ulicy. Mamy pecha. No mamy pecha. No tak się nie buduje. No proszę państwa, tak się nie buduje. No żeby było jasne, tak się nie buduje. I też nie chodzi mi o to, żeby tego wykonawcę zabić, ukatrupić. To jest nasz wykonawca. Ale my musimy podjąć, czy Państwo w wyniku rękojmi, musicie podjąć z nim rozmowy i elementy, które dzisiaj ja tylko, bo są może jeszcze inne, których nie widzę, nie? No po prostu próbować zniwelować. Bo to jest jak ze samochodem, malowanie wgniecionego błotnika i pójdziecie do malarza i on go wam zaciek zrobi i mówicie popraw go. Jak już go poprawi, to jest trzy razy gorzej, niż byście zostawili z tym zaciekiem. I tylko mi o to chodzi. Tu nie chodzi o wojnę między firmami czy czymkolwiek. Ja mówię jako radny, mówię o dziele sztuki, bo to jest ręczna robota, dzieło sztuki. Uwierzcie, że nikt inny by tego tak nie zrobił. To jest dzieło sztuki. To jest po prostu groteska. Było to zadanie trudne. Było to zadanie bardzo trudne, ale trzeba było zainwestować w fachowców. Są ludzie, którzy układają te koszty i wtedy by się wiele rzeczy udziało. Ścieżka rowerowa, że zalega woda na metrze 1,20 m 1,50 nie wiem ile tam jest bo nie mierzyłem nie potrafimy uzyskać spadku nawet pół procenta, żeby ta woda spływała no dramat, ale to też nie jest problem, bo można to wyfrezować położyć na nowo i jest wszystko w temacie. Chciałbym żeby drodzy mieszkańcy Żnina i Gminy Żnin odebrali to jako dobrą monetę ode mnie, nie jak tu moi koledzy, którzy opuścili że ich to nie interesuje, bo biorą na 3 miesiące 10 000 i raz przychodzą na komisję grupową, która jest niezgodna

z prawem i z wyrokiem wojewódzkiego sądu administracyjnego albo tam innego, bo mam to zapisane. No to proszę Państwa, gdzie są ci radni, jak oni do powagi podchodzą? Rozmawiamy o gminie, co rada to radzi, to my tu powinniśmy radzić. Tu się nikt nie ma obrażać, tu nikt nikogo nie ma wykańczać, tu nikt nikogo nie ma zabić za to. No czy ja coś złego zrobiłem, jak poszedłem, porobiłem zdjęcia? Czy tu jest moja złośliwość, ja dlatego nie dyskutuję, bo Pan Paweł chce ze mną dyskutować, czy jest 2 czy 3 cm. No dla mnie to jest dylatacja, to jest czepialstwo się, że on ma do mnie pretensje, że jest 2 czy 3 cm. Nie ja jestem autorem. Nie ja jestem autorem. Ja skończyłem już i dlatego się cieszę, że są sesje nagrywane. Kto co powie, to powie, to co się pokaże, to się pokaże. Już nie musi dziennikarz padającego tygodnika Pałuki pisać Dariusz Kaźmierczak wrzeszczał. Jak wrzeszczę, to jest nagrane. Jak nie wrzeszczę, to po co on to pisze? I to jest taka sytuacja. Bardzo przepraszam Państwo, że zabrałem tyle czasu. Dziękuję. Myślę, że nawet jak niektórzy tego nie widzieli, a zobaczą, myślę, że to jest lektura ciekawa. Bardzo miło, że Pani Skarbnik swoim uśmiechem, bo robiła kontrasygnatę pod tą wypłatą, czy podpisywała z tyłu i druga osoba, nie wiem, czy to był Burmistrz, czy sekretarz, ma trochę troszeczkę wyrzuty sumienia, bo można było to lekko przyhamować, ale rozumiem, że były dofinansowania i trzeba było to przyspieszyć. To są tam różne inżynieria, opłaty i wszystkiego. Tak jak z ul. Boczną, gdzie próbowano się dogadać z Burmistrzem, to Burmistrz powiedział: "Tak, tak, z biurami i Cezar jest. A wy jesteście tam". To dzisiaj musiał dopłacić, a czego nie powinno, bo już powinna być podpisana trójstronna rozmowa, umowa i by nie było dyskusji, ale jak chcę pokazać, że jest harpagan i może mu się uda to wygrać, to ich to pokazuje. Tylko dlaczego robi to ze szkodą dla Gminy Żnin? Zapraszam wszystkich na ul. Boczną, za którą Burmistrz nałożył karę na wykonawcę i proszę porównać z tymi zdjęciami, gdzie zapłacił w 100%. I zobaczycie, jaki jest Burmistrz Gminy Żnin i co nas czeka w najbliższych latach. Dziękuję. Dziękuję bardzo.

Przewodniczący Rady Miejskiej Idzi Mądry – Szanowni Państwo, mam informację, zgodnie z artykułem 24 H ust. 12 ustawy z dnia 8 marca 1990 r. o samorządzie gminnym podmiot dokonujący analizy oświadczeń majątkowych w terminie do dnia 30 października każdego roku przedstawia radzie gminy informację o: 1. osobach, które nie złożyły oświadczenia majątkowego lub złożyły je po terminie, 2. nieprawidłowościach stwierdzonych w analizowanych oświadczeniach majątkowych wraz z ich opisem i wskazaniem osób, które złożyły nieprawidłowe oświadczenia, 3. działaniach podjętych w związku z nieprawidłowościami stwierdzonymi w analizowanych oświadczeniach majątkowych. Uwzględniając powyższe przedkładam informację z dokonanej analizy

oświadczeń majątkowych. Wszyscy Radni złożyli oświadczenia majątkowe o wysokości osiągniętego dochodu w roku podatkowym według stanu na dzień 31 grudnia 2024 r. w dwóch egzemplarzach w terminie określonym w art. 24h ust. 4 ustawy o samorządzie gminnym tj. do dnia 30 kwietnia 2025 r. Po dokonanej analizie danych zawartych w oświadczeniach majątkowych w oparciu o art. 24h ust. 6 cytowanej wyżej ustawy jeden egzemplarz oświadczeń majątkowych przekazałem w dniu 8 maja 2025 r. pismem Nr BRM.0004.63.2025 Naczelnikowi Urzędu Skarbowego w Żninie, który jest uprawniony do analizy danych zawartych w oświadczeniach oraz do porównywania treści analizowanego oświadczenia oraz załączonej kopii zeznania o wysokości osiągniętego dochodu w roku podatkowym. Zgodnie z art. 24i ww. ustawy przekazałem Burmistrzowi Żnina kopie oświadczeń majątkowych złożonych przez Radnych Rady Miejskiej w Żninie w celu umieszczenia jawnych informacji w nich zawartych w Biuletynie Informacji Publicznej, o którym mowa w ustawie z dnia 6 września 2001 r. o dostępie do informacji publicznej. Oświadczenia są zamieszczone na stronach Biuletynu Informacji Publicznej Urzędu Miejskiego w Żninie, a publikowanie danych dokonywane jest zgodnie z obowiązującymi w tym zakresie przepisami. W analizowanych oświadczeniach majątkowych Radnych Rady Miejskiej w Żninie stwierdziłem jedną nieprawidłowość, mianowicie złożenie oświadczenia majątkowego na nieprawidłowym formularzu, w związku z czym na podstawie art. 24h ust. 5a ustawy z dnia 8 marca 1990 r. o samorządzie gminnym wystąpiłem z pismem do Radnego Roberta Luchowskiego o niezwłoczne złożenie oświadczenia majątkowego za rok 2024 na prawidłowym formularzu, wyznaczając czternastodniowy termin do złożenia oświadczenia majątkowego, co Radny uczynił we wskazanym terminie. Szanowni Państwo, czy są jeszcze pytania do wolnych wniosków? Bardzo proszę Pan Dariusz Kaźmierczak.

Radny Rady Miejskiej Dariusz Kaźmierczak – Moje jest pytanie takie, że bez mojej zgody, a za Pana na aprobatą, Panie Przewodniczący, przeniósł Pan punkt odpowiedzi z Sprawozdania Burmistrza na punkt wolne wnioski i głosy. To chciałbym wiedzieć Ale ja naprawdę mam dobrą pamięć. To to chcę się dowiedzieć, czy na te wszystkie pytania dostanę odpowiedź na piśmie i wtedy kończymy temat i nie ma o czym rozmawiać i może to jest dzisiaj już jest 14:00, piątek. To nawet sam proponuję, żeby to było tak załatwione, Panie Burmistrzu. Możemy tak zrobić?

Przewodniczący Rady Miejskiej Idzi Mądry – Pan Burmistrz w wystąpieniu, w punkcie Sprawozdanie Burmistrza określił jasno, że przedstawi Panu na piśmie odpowiedzi. No tak było. Pan Robert Szafrański bardzo proszę.

Wiceprzewodniczący Rady Miejskiej Robert Szafrański – Panie Przewodniczący, Szanowna Rado, Panie Burmistrzu, w poprzedniej sesji zapomniałem, ale dzisiaj na pewno o tym powiem. Żnin potrzebuje połączenia kolejowego. Janowiec działa, może im się nie uda, ale bardzo bym prosił, żeby podjąć jakiekolwiek działania w tym kierunku. Bardzo dziękuję i tak każdą sesję będę kończył. Dzięki.

Przewodniczący Rady Miejskiej Idzi Mądry – Ktoś z państwa? Dziękuję.

Omawiane zdjęcia podczas prezentacji stanowią załącznik nr 20 do protokołu.

AD PKT 22 – ZAKOŃCZENIE.

Przewodniczący Rady Miejskiej Idzi Mądry – Przeszliśmy do punktu 22, czyli zakończenie. Wysoka Rado, wyczerpaliśmy zaplanowany na dzisiaj porządek obrad. Serdecznie dziękuję Paniom i Panom Radnym, Burmistrzowi Żnina Łukaszowi Kwiatkowskiemu oraz wszystkim obecnym za uczestnictwo w XIV sesji Rady Miejskiej w Żninie. Zamykam XIV sesję Rady Miejskiej w Żninie. Dziękuję bardzo.

Protokolant:
Katarzyna Przyborowska
Podinspektor

Przewodniczący Rady Miejskiej w Żninie
Idzi Mądry

Załącznik nr 1
do protokołu nr XIV/25
Sesji Rady Miejskiej w Żninie
z dnia 24 października 2025

XIV Sesja Rady Miejskiej w Żninie			
GŁOSOWANIE			
Przegłosowanie wniosku o odroczenie sesji Rady Miejskiej w Żninie			
TYP GŁOSOWANIA	Jawne imienne	DATA GŁOSOWANIA	2025-10-24 09:21:40
ODRZUCONO (W. BEZWZGLĘDNA USTAWOWEGO SKŁADU RADY)			
LICZBA UPRAWNIONYCH	**21**	GŁOSY ZA	**1**
LICZBA OBECNYCH	**20**	GŁOSY PRZECIW	**16**
LICZBA NIEOBECNYCH	**1**	GŁOSY WSTRZYMUJĄCE SIĘ	**1**
		GŁOSY NIEODDANE	**2**
KWORUM ZOSTAŁO OSIĄGNIĘTE			

UPRAWNIENI DO GŁOSOWANIA

LP	IMIĘ I NAZWISKO	GŁOS	LP	IMIĘ I NAZWISKO	GŁOS
1	Maria Błońska	nieobecny	13	Jacek Orzechowski	przeciw
2	Honorata Brzykcy	przeciw	14	Tomasz Pierzyński	przeciw
3	Marek Gałązka	przeciw	15	Michał Pietraszko	za
4	Elżbieta Gogola	przeciw	16	Joanna Purczyńska	przeciw
5	Paweł Horka	przeciw	17	Dariusz Samul	przeciw
6	Dariusz Kaźmierczak	nieoddany	18	Dariusz Skalski	przeciw
7	Grzegorz Koziełek	przeciw	19	Robert Szafrański	przeciw
8	Jerzy Krynicki	wstrzymał się	20	Grzegorz Wesołek	przeciw
9	Sławomir Kujawa	przeciw	21	Ryszard Wesołek	przeciw
10	Andrzej Kurek	przeciw	22		
11	Robert Luchowski	nieoddany	23		
12	Idzi Mądry	przeciw	24		

XIV Sesja Rady Miejskiej w Żninie			
GŁOSOWANIE			
Porządek obrad XIV sesji Rady Miejskiej w Żninie po zmianach			
TYP GŁOSOWANIA	Jawne imienne	DATA GŁOSOWANIA	2025-10-24 09:52:41
PRZYJĘTO (W. BEZWZGLĘDNA USTAWOWEGO SKŁADU RADY)			
LICZBA UPRAWNIONYCH	**21**	GŁOSY ZA	**20**
LICZBA OBECNYCH	**21**	GŁOSY PRZECIW	**0**
LICZBA NIEOBECNYCH	**0**	GŁOSY WSTRZYMUJĄCE SIĘ	**0**
		GŁOSY NIEODDANE	**1**
KWORUM ZOSTAŁO OSIĄGNIĘTE			

UPRAWNIENI DO GŁOSOWANIA

LP	IMIĘ I NAZWISKO	GŁOS	LP	IMIĘ I NAZWISKO	GŁOS
1	Maria Błońska	za	13	Jacek Orzechowski	za
2	Honorata Brzykcy	za	14	Tomasz Pierzyński	za
3	Marek Gałązka	za	15	Michał Pietraszko	za
4	Elżbieta Gogola	za	16	Joanna Purczyńska	za
5	Paweł Horka	za	17	Dariusz Samul	za
6	Dariusz Kaźmierczak	nieoddany	18	Dariusz Skalski	za
7	Grzegorz Koziełek	za	19	Robert Szafrański	za
8	Jerzy Krynicki	za	20	Grzegorz Wesołek	za
9	Sławomir Kujawa	za	21	Ryszard Wesołek	za
10	Andrzej Kurek	za	22		
11	Robert Luchowski	za	23		
12	Idzi Mądry	za	24		

XIV Sesja Rady Miejskiej w Żninie			
GŁOSOWANIE			
Porządek obrad XIV sesji Rady Miejskiej w Żninie po zmianach (Wykreślenie pkt: "Podjęcie uchwały w sprawie obniżenia średniej ceny skupu żyta przyjmowanej jako podstawa obliczania podatku rolnego na 2026 rok").			
TYP GŁOSOWANIA	Jawne imienne	DATA GŁOSOWANIA	2025-10-24 09:51:21
PRZYJĘTO (W. BEZWZGLĘDNA USTAWOWEGO SKŁADU RADY)			
LICZBA UPRAWNIONYCH	**21**	GŁOSY ZA	**15**
LICZBA OBECNYCH	**21**	GŁOSY PRZECIW	**0**
LICZBA NIEOBECNYCH	**0**	GŁOSY WSTRZYMUJĄCE SIĘ	**3**
		GŁOSY NIEODDANE	**3**
KWORUM ZOSTAŁO OSIĄGNIĘTE			

UPRAWNIENI DO GŁOSOWANIA

LP	IMIĘ I NAZWISKO	GŁOS	LP	IMIĘ I NAZWISKO	GŁOS
1	Maria Błońska	za	13	Jacek Orzechowski	za
2	Honorata Brzykcy	za	14	Tomasz Pierzyński	nieoddany
3	Marek Gałązka	wstrzymał się	15	Michał Pietraszko	wstrzymał się
4	Elżbieta Gogola	za	16	Joanna Purczyńska	za
5	Paweł Horka	za	17	Dariusz Samul	za
6	Dariusz Kaźmierczak	nieoddany	18	Dariusz Skalski	za
7	Grzegorz Koziełek	za	19	Robert Szafrański	za
8	Jerzy Krynicki	wstrzymał się	20	Grzegorz Wesołek	za
9	Sławomir Kujawa	za	21	Ryszard Wesołek	za
10	Andrzej Kurek	za	22		
11	Robert Luchowski	nieoddany	23		
12	Idzi Mądry	za	24		

XIV Sesja Rady Miejskiej w Żninie			
GŁOSOWANIE			
Przyjęcie protokołu z obrad poprzedniej sesji.			
TYP GŁOSOWANIA	Jawne imienne	DATA GŁOSOWANIA	2025-10-24 09:53:23
PRZYJĘTO (W. ZWYKŁA)			
LICZBA UPRAWNIONYCH	**21**	GŁOSY ZA	**20**
LICZBA OBECNYCH	**21**	GŁOSY PRZECIW	**1**
LICZBA NIEOBECNYCH	**0**	GŁOSY WSTRZYMUJĄCE SIĘ	**0**
		GŁOSY NIEODDANE	**0**
KWORUM ZOSTAŁO OSIĄGNIĘTE			

UPRAWNIENI DO GŁOSOWANIA

LP	IMIĘ I NAZWISKO	GŁOS	LP	IMIĘ I NAZWISKO	GŁOS
1	Maria Błońska	za	13	Jacek Orzechowski	za
2	Honorata Brzykcy	za	14	Tomasz Pierzyński	za
3	Marek Gałązka	za	15	Michał Pietraszko	za
4	Elżbieta Gogola	za	16	Joanna Purczyńska	za
5	Paweł Horka	za	17	Dariusz Samul	za
6	Dariusz Kaźmierczak	przeciw	18	Dariusz Skalski	za
7	Grzegorz Koziełek	za	19	Robert Szafrański	za
8	Jerzy Krynicki	za	20	Grzegorz Wesołek	za
9	Sławomir Kujawa	za	21	Ryszard Wesołek	za
10	Andrzej Kurek	za	22		
11	Robert Luchowski	za	23		
12	Idzi Mądry	za	24		

XIV Sesja Rady Miejskiej w Żninie			
GŁOSOWANIE			
Autopoprawka - Podjęcie uchwały zmieniającej uchwałę w sprawie budżetu Gminy Żnin na 2025 r.			
TYP GŁOSOWANIA	Jawne imienne	DATA GŁOSOWANIA	2025-10-24 11:03:12
PRZYJĘTO (W. ZWYKŁA)			
LICZBA UPRAWNIONYCH	**21**	GŁOSY ZA	**16**
LICZBA OBECNYCH	**16**	GŁOSY PRZECIW	**0**
LICZBA NIEOBECNYCH	**5**	GŁOSY WSTRZYMUJĄCE SIĘ	**0**
		GŁOSY NIEODDANE	**0**
KWORUM ZOSTAŁO OSIĄGNIĘTE			

UPRAWNIENI DO GŁOSOWANIA

LP	IMIĘ I NAZWISKO	GŁOS	LP	IMIĘ I NAZWISKO	GŁOS
1	Maria Błońska	za	13	Jacek Orzechowski	za
2	Honorata Brzykcy	za	14	Tomasz Pierzyński	za
3	Marek Gałązka	za	15	Michał Pietraszko	nieobecny
4	Elżbieta Gogola	za	16	Joanna Purczyńska	za
5	Paweł Horka	za	17	Dariusz Samul	za
6	Dariusz Kaźmierczak	nieobecny	18	Dariusz Skalski	za
7	Grzegorz Koziełek	za	19	Robert Szafrański	nieobecny
8	Jerzy Krynicki	za	20	Grzegorz Wesołek	za
9	Sławomir Kujawa	nieobecny	21	Ryszard Wesołek	nieobecny
10	Andrzej Kurek	za	22		
11	Robert Luchowski	za	23		
12	Idzi Mądry	za	24		

XIV Sesja Rady Miejskiej w Żninie			
GŁOSOWANIE			
Podjęcie uchwały zmieniającej uchwałę w sprawie budżetu Gminy Żnin na 2025 r.			
TYP GŁOSOWANIA	Jawne imienne	DATA GŁOSOWANIA	2025-10-24 11:09:34
PRZYJĘTO (W. ZWYKŁA)			
LICZBA UPRAWNIONYCH	**21**	GŁOSY ZA	**19**
LICZBA OBECNYCH	**19**	GŁOSY PRZECIW	**0**
LICZBA NIEOBECNYCH	**2**	GŁOSY WSTRZYMUJĄCE SIĘ	**0**
		GŁOSY NIEODDANE	**0**
KWORUM ZOSTAŁO OSIĄGNIĘTE			

UPRAWNIENI DO GŁOSOWANIA

LP	IMIĘ I NAZWISKO	GŁOS	LP	IMIĘ I NAZWISKO	GŁOS
1	Maria Błońska	za	13	Jacek Orzechowski	za
2	Honorata Brzykcy	za	14	Tomasz Pierzyński	za
3	Marek Gałązka	za	15	Michał Pietraszko	nieobecny
4	Elżbieta Gogola	za	16	Joanna Purczyńska	za
5	Paweł Horka	za	17	Dariusz Samul	za
6	Dariusz Kaźmierczak	nieobecny	18	Dariusz Skalski	za
7	Grzegorz Koziełek	za	19	Robert Szafrański	za
8	Jerzy Krynicki	za	20	Grzegorz Wesołek	za
9	Sławomir Kujawa	za	21	Ryszard Wesołek	za
10	Andrzej Kurek	za	22		
11	Robert Luchowski	za	23		
12	Idzi Mądry	za	24		

XIV Sesja Rady Miejskiej w Żninie			
GŁOSOWANIE			
Autopoprawka - Podjęcie uchwały w sprawie określenia wysokości stawek podatku od środków transportowych na rok podatkowy 2026.			
TYP GŁOSOWANIA	Jawne imienne	DATA GŁOSOWANIA	2025-10-24 11:11:03
PRZYJĘTO (W. ZWYKŁA)			
LICZBA UPRAWNIONYCH	**21**	GŁOSY ZA	**17**
LICZBA OBECNYCH	**19**	GŁOSY PRZECIW	**0**
LICZBA NIEOBECNYCH	**2**	GŁOSY WSTRZYMUJĄCE SIĘ	**2**
		GŁOSY NIEODDANE	**0**
KWORUM ZOSTAŁO OSIĄGNIĘTE			

UPRAWNIENI DO GŁOSOWANIA

LP	IMIĘ I NAZWISKO	GŁOS	LP	IMIĘ I NAZWISKO	GŁOS
1	Maria Błońska	za	13	Jacek Orzechowski	za
2	Honorata Brzykcy	za	14	Tomasz Pierzyński	za
3	Marek Gałązka	za	15	Michał Pietraszko	nieobecny
4	Elżbieta Gogola	za	16	Joanna Purczyńska	za
5	Paweł Horka	za	17	Dariusz Samul	za
6	Dariusz Kaźmierczak	nieobecny	18	Dariusz Skalski	za
7	Grzegorz Koziełek	wstrzymał się	19	Robert Szafrański	za
8	Jerzy Krynicki	za	20	Grzegorz Wesołek	za
9	Sławomir Kujawa	za	21	Ryszard Wesołek	za
10	Andrzej Kurek	za	22		
11	Robert Luchowski	wstrzymał się	23		
12	Idzi Mądry	za	24		

XIV Sesja Rady Miejskiej w Żninie			
GŁOSOWANIE			
Podjęcie uchwały w sprawie określenia wysokości stawek podatku od środków transportowych na rok podatkowy 2026.			
TYP GŁOSOWANIA	Jawne imienne	DATA GŁOSOWANIA	2025-10-24 12:00:01
PRZYJĘTO (W. ZWYKŁA)			
LICZBA UPRAWNIONYCH	**21**	GŁOSY ZA	**16**
LICZBA OBECNYCH	**19**	GŁOSY PRZECIW	**2**
LICZBA NIEOBECNYCH	**2**	GŁOSY WSTRZYMUJĄCE SIĘ	**1**
		GŁOSY NIEODDANE	**0**
KWORUM ZOSTAŁO OSIĄGNIĘTE			

UPRAWNIENI DO GŁOSOWANIA

LP	IMIĘ I NAZWISKO	GŁOS	LP	IMIĘ I NAZWISKO	GŁOS
1	Maria Błońska	za	13	Jacek Orzechowski	za
2	Honorata Brzykcy	za	14	Tomasz Pierzyński	za
3	Marek Gałązka	za	15	Michał Pietraszko	nieobecny
4	Elżbieta Gogola	za	16	Joanna Purczyńska	za
5	Paweł Horka	za	17	Dariusz Samul	za
6	Dariusz Kaźmierczak	nieobecny	18	Dariusz Skalski	za
7	Grzegorz Koziełek	wstrzymał się	19	Robert Szafrański	za
8	Jerzy Krynicki	za	20	Grzegorz Wesołek	przeciw
9	Sławomir Kujawa	za	21	Ryszard Wesołek	za
10	Andrzej Kurek	za	22		
11	Robert Luchowski	przeciw	23		
12	Idzi Mądry	za	24		

XIV Sesja Rady Miejskiej w Żninie			
GŁOSOWANIE			
Autopoprawka - podjęcie uchwały w sprawie określenia na 2026 rok wysokości stawek podatku od nieruchomości oraz wprowadzenia dodatkowych zwolnień od podatku.			
TYP GŁOSOWANIA	Jawne imienne	DATA GŁOSOWANIA	2025-10-24 12:01:14
PRZYJĘTO (W. ZWYKŁA)			
LICZBA UPRAWNIONYCH	**21**	GŁOSY ZA	**15**
LICZBA OBECNYCH	**19**	GŁOSY PRZECIW	**2**
LICZBA NIEOBECNYCH	**2**	GŁOSY WSTRZYMUJĄCE SIĘ	**2**
		GŁOSY NIEODDANE	**0**
KWORUM ZOSTAŁO OSIĄGNIĘTE			

UPRAWNIENI DO GŁOSOWANIA

LP	IMIĘ I NAZWISKO	GŁOS	LP	IMIĘ I NAZWISKO	GŁOS
1	Maria Błońska	za	13	Jacek Orzechowski	za
2	Honorata Brzykcy	za	14	Tomasz Pierzyński	za
3	Marek Gałązka	przeciw	15	Michał Pietraszko	nieobecny
4	Elżbieta Gogola	za	16	Joanna Purczyńska	za
5	Paweł Horka	za	17	Dariusz Samul	za
6	Dariusz Kaźmierczak	nieobecny	18	Dariusz Skalski	za
7	Grzegorz Koziełek	wstrzymał się	19	Robert Szafrański	za
8	Jerzy Krynicki	za	20	Grzegorz Wesołek	wstrzymał się
9	Sławomir Kujawa	za	21	Ryszard Wesołek	za
10	Andrzej Kurek	za	22		
11	Robert Luchowski	przeciw	23		
12	Idzi Mądry	za	24		

XIV Sesja Rady Miejskiej w Żninie			
GŁOSOWANIE			
Podjęcie uchwały w sprawie określenia na 2026 rok wysokości stawek podatku od nieruchomości oraz wprowadzenia dodatkowych zwolnień od podatku.			
TYP GŁOSOWANIA	Jawne imienne	DATA GŁOSOWANIA	2025-10-24 12:02:49
PRZYJĘTO (W. ZWYKŁA)			
LICZBA UPRAWNIONYCH	**21**	GŁOSY ZA	**15**
LICZBA OBECNYCH	**19**	GŁOSY PRZECIW	**2**
LICZBA NIEOBECNYCH	**2**	GŁOSY WSTRZYMUJĄCE SIĘ	**2**
		GŁOSY NIEODDANE	**0**
KWORUM ZOSTAŁO OSIĄGNIĘTE			

UPRAWNIENI DO GŁOSOWANIA

LP	IMIĘ I NAZWISKO	GŁOS	LP	IMIĘ I NAZWISKO	GŁOS
1	Maria Błońska	za	13	Jacek Orzechowski	za
2	Honorata Brzykcy	za	14	Tomasz Pierzyński	za
3	Marek Gałązka	przeciw	15	Michał Pietraszko	nieobecny
4	Elżbieta Gogola	za	16	Joanna Purczyńska	za
5	Paweł Horka	za	17	Dariusz Samul	za
6	Dariusz Kaźmierczak	nieobecny	18	Dariusz Skalski	za
7	Grzegorz Koziełek	wstrzymał się	19	Robert Szafrański	za
8	Jerzy Krynicki	za	20	Grzegorz Wesołek	wstrzymał się
9	Sławomir Kujawa	za	21	Ryszard Wesołek	za
10	Andrzej Kurek	za	22		
11	Robert Luchowski	przeciw	23		
12	Idzi Mądry	za	24		

XIV Sesja Rady Miejskiej w Żninie			
GŁOSOWANIE			
Podjęcie uchwały w sprawie nadania nazwy drodze wewnętrznej położonej w miejscowości Bożejewiczki.			
TYP GŁOSOWANIA	Jawne imienne	DATA GŁOSOWANIA	2025-10-24 12:06:56
PRZYJĘTO (W. ZWYKŁA)			
LICZBA UPRAWNIONYCH	**21**	GŁOSY ZA	**19**
LICZBA OBECNYCH	**20**	GŁOSY PRZECIW	**0**
LICZBA NIEOBECNYCH	**1**	GŁOSY WSTRZYMUJĄCE SIĘ	**0**
		GŁOSY NIEODDANE	**1**
KWORUM ZOSTAŁO OSIĄGNIĘTE			

UPRAWNIENI DO GŁOSOWANIA

LP	IMIĘ I NAZWISKO	GŁOS	LP	IMIĘ I NAZWISKO	GŁOS
1	Maria Błońska	za	13	Jacek Orzechowski	za
2	Honorata Brzykcy	za	14	Tomasz Pierzyński	za
3	Marek Gałązka	za	15	Michał Pietraszko	nieobecny
4	Elżbieta Gogola	za	16	Joanna Purczyńska	za
5	Paweł Horka	za	17	Dariusz Samul	za
6	Dariusz Kaźmierczak	nieoddany	18	Dariusz Skalski	za
7	Grzegorz Koziełek	za	19	Robert Szafrański	za
8	Jerzy Krynicki	za	20	Grzegorz Wesołek	za
9	Sławomir Kujawa	za	21	Ryszard Wesołek	za
10	Andrzej Kurek	za	22		
11	Robert Luchowski	za	23		
12	Idzi Mądry	za	24		

XIV Sesja Rady Miejskiej w Żninie			
GŁOSOWANIE			
Podjęcie uchwały w sprawie wyrażenia zgody na nabycie prawa użytkowania wieczystego nieruchomości położonych w Cerekwicy i Uścikowie.			
TYP GŁOSOWANIA	Jawne imienne	DATA GŁOSOWANIA	2025-10-24 12:09:56
PRZYJĘTO (W. ZWYKŁA)			
LICZBA UPRAWNIONYCH	**21**	GŁOSY ZA	**19**
LICZBA OBECNYCH	**19**	GŁOSY PRZECIW	**0**
LICZBA NIEOBECNYCH	**2**	GŁOSY WSTRZYMUJĄCE SIĘ	**0**
		GŁOSY NIEODDANE	**0**
KWORUM ZOSTAŁO OSIĄGNIĘTE			

UPRAWNIENI DO GŁOSOWANIA

LP	IMIĘ I NAZWISKO	GŁOS	LP	IMIĘ I NAZWISKO	GŁOS
1	Maria Błońska	za	13	Jacek Orzechowski	za
2	Honorata Brzykcy	za	14	Tomasz Pierzyński	za
3	Marek Gałązka	za	15	Michał Pietraszko	nieobecny
4	Elżbieta Gogola	za	16	Joanna Purczyńska	za
5	Paweł Horka	za	17	Dariusz Samul	nieobecny
6	Dariusz Kaźmierczak	za	18	Dariusz Skalski	za
7	Grzegorz Koziełek	za	19	Robert Szafrański	za
8	Jerzy Krynicki	za	20	Grzegorz Wesołek	za
9	Sławomir Kujawa	za	21	Ryszard Wesołek	za
10	Andrzej Kurek	za	22		
11	Robert Luchowski	za	23		
12	Idzi Mądry	za	24		

XIV Sesja Rady Miejskiej w Żninie			
GŁOSOWANIE			
Podjęcie uchwały w sprawie wyrażenia zgody na zbycie w drodze darowizny nieruchomości położonej w Murczynie.			
TYP GŁOSOWANIA	Jawne imienne	DATA GŁOSOWANIA	2025-10-24 12:12:28
PRZYJĘTO (W. ZWYKŁA)			
LICZBA UPRAWNIONYCH	**21**	GŁOSY ZA	**17**
LICZBA OBECNYCH	**18**	GŁOSY PRZECIW	**0**
LICZBA NIEOBECNYCH	**3**	GŁOSY WSTRZYMUJĄCE SIĘ	**1**
		GŁOSY NIEODDANE	**0**
KWORUM ZOSTAŁO OSIĄGNIĘTE			

UPRAWNIENI DO GŁOSOWANIA

LP	IMIĘ I NAZWISKO	GŁOS	LP	IMIĘ I NAZWISKO	GŁOS
1	Maria Błońska	za	13	Jacek Orzechowski	za
2	Honorata Brzykcy	za	14	Tomasz Pierzyński	za
3	Marek Gałązka	za	15	Michał Pietraszko	nieobecny
4	Elżbieta Gogola	za	16	Joanna Purczyńska	za
5	Paweł Horka	za	17	Dariusz Samul	nieobecny
6	Dariusz Kaźmierczak	wstrzymał się	18	Dariusz Skalski	za
7	Grzegorz Koziełek	za	19	Robert Szafrański	za
8	Jerzy Krynicki	za	20	Grzegorz Wesołek	za
9	Sławomir Kujawa	za	21	Ryszard Wesołek	za
10	Andrzej Kurek	za	22		
11	Robert Luchowski	nieobecny	23		
12	Idzi Mądry	za	24		

XIV Sesja Rady Miejskiej w Żninie			
GŁOSOWANIE			
Podjęcie uchwały w sprawie wyrażenia zgody na zawarcie kolejnej umowy dzierżawy części nieruchomości położonej w Żninie przy ul. Gnieźnieńskiej.			
TYP GŁOSOWANIA	Jawne imienne	DATA GŁOSOWANIA	2025-10-24 12:14:34
PRZYJĘTO (W. ZWYKŁA)			
LICZBA UPRAWNIONYCH	**21**	GŁOSY ZA	**16**
LICZBA OBECNYCH	**17**	GŁOSY PRZECIW	**0**
LICZBA NIEOBECNYCH	**4**	GŁOSY WSTRZYMUJĄCE SIĘ	**1**
		GŁOSY NIEODDANE	**0**
KWORUM ZOSTAŁO OSIĄGNIĘTE			

UPRAWNIENI DO GŁOSOWANIA

LP	IMIĘ I NAZWISKO	GŁOS	LP	IMIĘ I NAZWISKO	GŁOS
1	Maria Błońska	za	13	Jacek Orzechowski	za
2	Honorata Brzykcy	za	14	Tomasz Pierzyński	za
3	Marek Gałązka	za	15	Michał Pietraszko	nieobecny
4	Elżbieta Gogola	za	16	Joanna Purczyńska	za
5	Paweł Horka	za	17	Dariusz Samul	nieobecny
6	Dariusz Kaźmierczak	wstrzymał się	18	Dariusz Skalski	za
7	Grzegorz Koziełek	za	19	Robert Szafrański	za
8	Jerzy Krynicki	za	20	Grzegorz Wesołek	za
9	Sławomir Kujawa	nieobecny	21	Ryszard Wesołek	za
10	Andrzej Kurek	za	22		
11	Robert Luchowski	nieobecny	23		
12	Idzi Mądry	za	24		

XIV Sesja Rady Miejskiej w Żninie			
GŁOSOWANIE			
Podjęcie uchwały w sprawie wyrażenia zgody na zawarcie kolejnej umowy najmu części nieruchomości położonej w Żninie przy ul. Szpitalnej.			
TYP GŁOSOWANIA	Jawne imienne	DATA GŁOSOWANIA	2025-10-24 12:16:24
PRZYJĘTO (W. ZWYKŁA)			
LICZBA UPRAWNIONYCH	**21**	GŁOSY ZA	**16**
LICZBA OBECNYCH	**17**	GŁOSY PRZECIW	**0**
LICZBA NIEOBECNYCH	**4**	GŁOSY WSTRZYMUJĄCE SIĘ	**1**
		GŁOSY NIEODDANE	**0**
KWORUM ZOSTAŁO OSIĄGNIĘTE			

UPRAWNIENI DO GŁOSOWANIA

LP	IMIĘ I NAZWISKO	GŁOS	LP	IMIĘ I NAZWISKO	GŁOS
1	Maria Błońska	za	13	Jacek Orzechowski	za
2	Honorata Brzykcy	za	14	Tomasz Pierzyński	za
3	Marek Gałązka	za	15	Michał Pietraszko	nieobecny
4	Elżbieta Gogola	za	16	Joanna Purczyńska	za
5	Paweł Horka	za	17	Dariusz Samul	nieobecny
6	Dariusz Kaźmierczak	wstrzymał się	18	Dariusz Skalski	za
7	Grzegorz Koziełek	za	19	Robert Szafrański	za
8	Jerzy Krynicki	za	20	Grzegorz Wesołek	za
9	Sławomir Kujawa	nieobecny	21	Ryszard Wesołek	za
10	Andrzej Kurek	za	22		
11	Robert Luchowski	nieobecny	23		
12	Idzi Mądry	za	24		

XIV Sesja Rady Miejskiej w Żninie			
GŁOSOWANIE			
Podjęcie uchwały w sprawie miejscowego planu zagospodarowania przestrzennego dla dwóch terenów położonych w miejscowości Kierzkowo.			
TYP GŁOSOWANIA	Jawne imienne	DATA GŁOSOWANIA	2025-10-24 12:18:51
PRZYJĘTO (W. ZWYKŁA)			
LICZBA UPRAWNIONYCH	**21**	GŁOSY ZA	**15**
LICZBA OBECNYCH	**16**	GŁOSY PRZECIW	**1**
LICZBA NIEOBECNYCH	**5**	GŁOSY WSTRZYMUJĄCE SIĘ	**0**
		GŁOSY NIEODDANE	**0**
KWORUM ZOSTAŁO OSIĄGNIĘTE			

UPRAWNIENI DO GŁOSOWANIA

LP	IMIĘ I NAZWISKO	GŁOS	LP	IMIĘ I NAZWISKO	GŁOS
1	Maria Błońska	za	13	Jacek Orzechowski	za
2	Honorata Brzykcy	za	14	Tomasz Pierzyński	za
3	Marek Gałązka	za	15	Michał Pietraszko	nieobecny
4	Elżbieta Gogola	za	16	Joanna Purczyńska	za
5	Paweł Horka	za	17	Dariusz Samul	nieobecny
6	Dariusz Kaźmierczak	przeciw	18	Dariusz Skalski	za
7	Grzegorz Koziełek	za	19	Robert Szafrański	za
8	Jerzy Krynicki	za	20	Grzegorz Wesołek	za
9	Sławomir Kujawa	nieobecny	21	Ryszard Wesołek	nieobecny
10	Andrzej Kurek	za	22		
11	Robert Luchowski	nieobecny	23		
12	Idzi Mądry	za	24		

XIV Sesja Rady Miejskiej w Żninie			
GŁOSOWANIE			
Podjęcie uchwały w sprawie miejscowego planu zagospodarowania przestrzennego w miejscowości Wójcin.			
TYP GŁOSOWANIA	Jawne imienne	DATA GŁOSOWANIA	2025-10-24 12:20:48
PRZYJĘTO (W. ZWYKŁA)			
LICZBA UPRAWNIONYCH	**21**	GŁOSY ZA	**16**
LICZBA OBECNYCH	**17**	GŁOSY PRZECIW	**1**
LICZBA NIEOBECNYCH	**4**	GŁOSY WSTRZYMUJĄCE SIĘ	**0**
		GŁOSY NIEODDANE	**0**
KWORUM ZOSTAŁO OSIĄGNIĘTE			

UPRAWNIENI DO GŁOSOWANIA

LP	IMIĘ I NAZWISKO	GŁOS	LP	IMIĘ I NAZWISKO	GŁOS
1	Maria Błońska	za	13	Jacek Orzechowski	za
2	Honorata Brzykcy	za	14	Tomasz Pierzyński	za
3	Marek Gałązka	za	15	Michał Pietraszko	nieobecny
4	Elżbieta Gogola	za	16	Joanna Purczyńska	za
5	Paweł Horka	za	17	Dariusz Samul	nieobecny
6	Dariusz Kaźmierczak	przeciw	18	Dariusz Skalski	za
7	Grzegorz Koziełek	za	19	Robert Szafrański	za
8	Jerzy Krynicki	za	20	Grzegorz Wesołek	za
9	Sławomir Kujawa	nieobecny	21	Ryszard Wesołek	za
10	Andrzej Kurek	za	22		
11	Robert Luchowski	nieobecny	23		
12	Idzi Mądry	za	24		

XIV Sesja Rady Miejskiej w Żninie			
GŁOSOWANIE			
Podjęcie uchwały w sprawie miejscowego planu zagospodarowania przestrzennego w Żninie przy ul. Szpitalnej.			
TYP GŁOSOWANIA	Jawne imienne	DATA GŁOSOWANIA	2025-10-24 12:22:49
PRZYJĘTO (W. ZWYKŁA)			
LICZBA UPRAWNIONYCH	**21**	GŁOSY ZA	**16**
LICZBA OBECNYCH	**18**	GŁOSY PRZECIW	**1**
LICZBA NIEOBECNYCH	**3**	GŁOSY WSTRZYMUJĄCE SIĘ	**0**
		GŁOSY NIEODDANE	**1**
KWORUM ZOSTAŁO OSIĄGNIĘTE			

UPRAWNIENI DO GŁOSOWANIA

LP	IMIĘ I NAZWISKO	GŁOS	LP	IMIĘ I NAZWISKO	GŁOS
1	Maria Błońska	za	13	Jacek Orzechowski	za
2	Honorata Brzykcy	za	14	Tomasz Pierzyński	za
3	Marek Gałązka	za	15	Michał Pietraszko	nieobecny
4	Elżbieta Gogola	za	16	Joanna Purczyńska	za
5	Paweł Horka	za	17	Dariusz Samul	nieobecny
6	Dariusz Kaźmierczak	przeciw	18	Dariusz Skalski	za
7	Grzegorz Koziełek	za	19	Robert Szafrański	za
8	Jerzy Krynicki	nieoddany	20	Grzegorz Wesołek	za
9	Sławomir Kujawa	za	21	Ryszard Wesołek	za
10	Andrzej Kurek	za	22		
11	Robert Luchowski	nieobecny	23		
12	Idzi Mądry	za	24		

XIV Sesja Rady Miejskiej w Żninie			
GŁOSOWANIE			
Podjęcie uchwały w sprawie wyrażenia zgody na zawarcie kolejnej umowy najmu nieruchomości położonych w Żninie przy ul. Towarowej.			
TYP GŁOSOWANIA	Jawne imienne	DATA GŁOSOWANIA	2025-10-24 12:24:32
PRZYJĘTO (W. ZWYKŁA)			
LICZBA UPRAWNIONYCH	**21**	GŁOSY ZA	**16**
LICZBA OBECNYCH	**18**	GŁOSY PRZECIW	**1**
LICZBA NIEOBECNYCH	**3**	GŁOSY WSTRZYMUJĄCE SIĘ	**0**
		GŁOSY NIEODDANE	**1**
KWORUM ZOSTAŁO OSIĄGNIĘTE			

UPRAWNIENI DO GŁOSOWANIA

LP	IMIĘ I NAZWISKO	GŁOS	LP	IMIĘ I NAZWISKO	GŁOS
1	Maria Błońska	za	13	Jacek Orzechowski	za
2	Honorata Brzykcy	za	14	Tomasz Pierzyński	za
3	Marek Gałązka	za	15	Michał Pietraszko	nieobecny
4	Elżbieta Gogola	za	16	Joanna Purczyńska	za
5	Paweł Horka	za	17	Dariusz Samul	nieobecny
6	Dariusz Kaźmierczak	przeciw	18	Dariusz Skalski	za
7	Grzegorz Koziełek	za	19	Robert Szafrański	za
8	Jerzy Krynicki	nieoddany	20	Grzegorz Wesołek	za
9	Sławomir Kujawa	za	21	Ryszard Wesołek	za
10	Andrzej Kurek	za	22		
11	Robert Luchowski	nieobecny	23		
12	Idzi Mądry	za	24		

XIV Sesja Rady Miejskiej w Żninie			
GŁOSOWANIE			
Podjęcie uchwały w sprawie rozszerzenia zasięgu istniejącej nazwy ulicy Porzeczkowej w Żninie.			
TYP GŁOSOWANIA	Jawne imienne	DATA GŁOSOWANIA	2025-10-24 12:26:37
PRZYJĘTO (W. ZWYKŁA)			
LICZBA UPRAWNIONYCH	**21**	GŁOSY ZA	**17**
LICZBA OBECNYCH	**18**	GŁOSY PRZECIW	**0**
LICZBA NIEOBECNYCH	**3**	GŁOSY WSTRZYMUJĄCE SIĘ	**1**
		GŁOSY NIEODDANE	**0**
KWORUM ZOSTAŁO OSIĄGNIĘTE			

UPRAWNIENI DO GŁOSOWANIA

LP	IMIĘ I NAZWISKO	GŁOS	LP	IMIĘ I NAZWISKO	GŁOS
1	Maria Błońska	za	13	Jacek Orzechowski	za
2	Honorata Brzykcy	za	14	Tomasz Pierzyński	za
3	Marek Gałązka	za	15	Michał Pietraszko	nieobecny
4	Elżbieta Gogola	za	16	Joanna Purczyńska	za
5	Paweł Horka	za	17	Dariusz Samul	nieobecny
6	Dariusz Kaźmierczak	wstrzymał się	18	Dariusz Skalski	za
7	Grzegorz Koziełek	za	19	Robert Szafrański	za
8	Jerzy Krynicki	za	20	Grzegorz Wesołek	za
9	Sławomir Kujawa	za	21	Ryszard Wesołek	za
10	Andrzej Kurek	za	22		
11	Robert Luchowski	nieobecny	23		
12	Idzi Mądry	za	24		

XIV Sesja Rady Miejskiej w Żninie			
GŁOSOWANIE			
Podjęcie uchwały w sprawie ustalenia Strefy Płatnego Parkowania, ustalenia wysokości opłaty za postój pojazdów samochodowych na drogach publicznych w Strefie Płatnego Parkowania, sposobu pobierania opłat i określania wysokości opłaty dodatkowej.			
TYP GŁOSOWANIA	Jawne imienne	DATA GŁOSOWANIA	2025-10-24 12:37:54
PRZYJĘTO (W. ZWYKŁA)			
LICZBA UPRAWNIONYCH	**21**	GŁOSY ZA	**17**
LICZBA OBECNYCH	**18**	GŁOSY PRZECIW	**1**
LICZBA NIEOBECNYCH	**3**	GŁOSY WSTRZYMUJĄCE SIĘ	**0**
		GŁOSY NIEODDANE	**0**
KWORUM ZOSTAŁO OSIĄGNIĘTE			

UPRAWNIENI DO GŁOSOWANIA

LP	IMIĘ I NAZWISKO	GŁOS	LP	IMIĘ I NAZWISKO	GŁOS
1	Maria Błońska	za	13	Jacek Orzechowski	za
2	Honorata Brzykcy	za	14	Tomasz Pierzyński	za
3	Marek Gałązka	za	15	Michał Pietraszko	nieobecny
4	Elżbieta Gogola	za	16	Joanna Purczyńska	za
5	Paweł Horka	za	17	Dariusz Samul	nieobecny
6	Dariusz Kaźmierczak	przeciw	18	Dariusz Skalski	za
7	Grzegorz Koziełek	za	19	Robert Szafrański	za
8	Jerzy Krynicki	za	20	Grzegorz Wesołek	za
9	Sławomir Kujawa	za	21	Ryszard Wesołek	za
10	Andrzej Kurek	za	22		
11	Robert Luchowski	nieobecny	23		
12	Idzi Mądry	za	24		

XIV Sesja Rady Miejskiej w Żninie			
GŁOSOWANIE			
Podjęcie uchwały w sprawie Rocznego programu współpracy Gminy Żnin z organizacjami pozarządowymi oraz podmiotami, o których mowa w art. 3 ust. 3 ustawy o działalności pożytku publicznego i o wolontariacie na rok 2026.			
TYP GŁOSOWANIA	Jawne imienne	DATA GŁOSOWANIA	2025-10-24 12:43:12
PRZYJĘTO (W. ZWYKŁA)			
LICZBA UPRAWNIONYCH	**21**	GŁOSY ZA	**17**
LICZBA OBECNYCH	**18**	GŁOSY PRZECIW	**0**
LICZBA NIEOBECNYCH	**3**	GŁOSY WSTRZYMUJĄCE SIĘ	**1**
		GŁOSY NIEODDANE	**0**
KWORUM ZOSTAŁO OSIĄGNIĘTE			

UPRAWNIENI DO GŁOSOWANIA

LP	IMIĘ I NAZWISKO	GŁOS	LP	IMIĘ I NAZWISKO	GŁOS
1	Maria Błońska	za	13	Jacek Orzechowski	za
2	Honorata Brzykcy	za	14	Tomasz Pierzyński	za
3	Marek Gałązka	za	15	Michał Pietraszko	nieobecny
4	Elżbieta Gogola	za	16	Joanna Purczyńska	za
5	Paweł Horka	za	17	Dariusz Samul	nieobecny
6	Dariusz Kaźmierczak	wstrzymał się	18	Dariusz Skalski	za
7	Grzegorz Koziełek	za	19	Robert Szafrański	za
8	Jerzy Krynicki	za	20	Grzegorz Wesołek	za
9	Sławomir Kujawa	za	21	Ryszard Wesołek	za
10	Andrzej Kurek	za	22		
11	Robert Luchowski	nieobecny	23		
12	Idzi Mądry	za	24		

XIV Sesja Rady Miejskiej w Żninie			
GŁOSOWANIE			
Podjęcie uchwały w sprawie powołania komisji doraźnej do rozpatrzenia wniosków o nadanie tytułu „Zasłużony dla Gminy Żnin".			
TYP GŁOSOWANIA	Jawne imienne	DATA GŁOSOWANIA	2025-10-24 13:00:41
PRZYJĘTO (W. ZWYKŁA)			
LICZBA UPRAWNIONYCH	**21**	GŁOSY ZA	**16**
LICZBA OBECNYCH	**18**	GŁOSY PRZECIW	**0**
LICZBA NIEOBECNYCH	**3**	GŁOSY WSTRZYMUJĄCE SIĘ	**1**
		GŁOSY NIEODDANE	**1**
KWORUM ZOSTAŁO OSIĄGNIĘTE			

UPRAWNIENI DO GŁOSOWANIA

LP	IMIĘ I NAZWISKO	GŁOS	LP	IMIĘ I NAZWISKO	GŁOS
1	Maria Błońska	nieoddany	13	Jacek Orzechowski	za
2	Honorata Brzykcy	za	14	Tomasz Pierzyński	za
3	Marek Gałązka	za	15	Michał Pietraszko	nieobecny
4	Elżbieta Gogola	za	16	Joanna Purczyńska	za
5	Paweł Horka	za	17	Dariusz Samul	nieobecny
6	Dariusz Kaźmierczak	wstrzymał się	18	Dariusz Skalski	za
7	Grzegorz Koziełek	za	19	Robert Szafrański	za
8	Jerzy Krynicki	za	20	Grzegorz Wesołek	za
9	Sławomir Kujawa	za	21	Ryszard Wesołek	za
10	Andrzej Kurek	za	22		
11	Robert Luchowski	nieobecny	23		
12	Idzi Mądry	za	24		

Załącznik nr 2
do protokołu nr XIV/25
Sesji Rady Miejskiej w Żninie
z dnia 24 października 2025

LISTA OBECNOŚCI

XIV SESJA RADY MIEJSKIEJ W ŻNINIE

W DNIU 24 PAŹDZIERNIKA 2025 R.

Lp.	Imię i nazwisko	Podpis
1.	Maria Błońska	
2.	Honorata Brzykcy	
3.	Marek Gałązka	
4.	Elżbieta Gogola	
5.	Paweł Horka	
6.	Dariusz Kaźmierczak	
7.	Grzegorz Koziełek	
8.	Jerzy Krynicki	
9.	Sławomir Kujawa	
10.	Andrzej Kurek	
11.	Robert Luchowski	
12.	Idzi Mądry	
13.	Jacek Orzechowski	
14.	Tomasz Pierzyński	
15.	Michał Pietraszko	
16.	Joanna Purczyńska	
17.	Dariusz Samul	
18.	Dariusz Skalski	
19.	Robert Szafrański	
20.	Grzegorz Wesołek	
21.	Ryszard Wesołek	

Załącznik nr 3
do protokołu nr XIV/25
Sesji Rady Miejskiej w Żninie
z dnia 24 października 2025 r.

LISTA OBECNOŚCI

XIV SESJA RADY MIEJSKIEJ W ŻNINIE

W DNIU 24 PAŹDZIERNIKA 2025 R.

Lp.	Pełniona funkcja	Imię i nazwisko	Podpis
1.	BURMISTRZ ŻNINA	Łukasz Kwiatkowski	
2.	ZASTĘPCA BURMISTRZA ŻNINA	Olga Berdysz	
3.	SKARBNIK GMINY	Bernadeta Chojnacka	
4.	RADCA PRAWNY	Przemysław Szymczak	
5.	SEKRETARZ	Mirosław Gatka	

Załącznik nr 4
do protokołu nr XIV/25
Sesji Rady Miejskiej w Żninie
z dnia 24 października 2025 r.

Elektronicznie podpisany przez:
Idzi Jan Mądry
dnia 24 października 2025 r.

UCHWAŁA NR XIV/150/2025
RADY MIEJSKIEJ W ŻNINIE

z dnia 24 października 2025 r.

zmieniająca uchwałę w sprawie budżetu Gminy Żnin na 2025 rok

Na podstawie art. 211 i 235-237 ustawy z dnia 27 sierpnia 2009 r. o finansach publicznych (Dz. U. z 2024 r. poz. 1530, z późn. zm.[1]), art. 18 ust. 2 pkt 9 lit. e ustawy z dnia 8 marca 1990 r. o samorządzie gminnym (Dz. U. z 2025 r. poz. 1153) oraz art. 111 pkt 1 i 3 ustawy z dnia 12 marca 2022 r. o pomocy obywatelom Ukrainy w związku z konfliktem zbrojnym na terytorium tego państwa (Dz. U. z 2025 r. poz. 1301, z późn. zm.[2]) uchwala się, co następuje:

§ 1. W uchwale Nr VII/78/2024 Rady Miejskiej w Żninie z dnia 20 grudnia 2024 r. w sprawie budżetu Gminy Żnin na 2025 rok, zmienionej:

- Zarządzeniem Nr 12/2025 Burmistrza Żnina z dnia 20 stycznia 2025 r.;
- Uchwałą Nr VIII/89/2025 Rady Miejskiej w Żninie z dnia 21 lutego 2025 r.;
- Zarządzeniem Nr 34/2025 Burmistrza Żnina z dnia 28 lutego 2025 r.;
- Zarządzeniem Nr 38/2025 Burmistrza Żnina z dnia 6 marca 2025 r;
- Uchwałą Nr IX/103/2025 Rady Miejskiej w Żninie z dnia 28 marca 2025 r.;
- Zarządzeniem Nr 50/2025 Burmistrza Żnina z dnia 31 marca 2025 r.;
- Uchwałą Nr X/119/2025 Rady Miejskiej w Żninie z dnia 25 kwietnia 2025 r.;
- Zarządzeniem Nr 71/2025 Burmistrza Żnina z dnia 29 kwietnia 2025 r.;
- Zarządzeniem Nr 77/2025 Burmistrza Żnina z dnia 8 maja 2025 r.;
- Uchwałą Nr XI/129/2025 Rady Miejskiej w Żninie z dnia 23 maja 2025 r.;
- Zarządzeniem Nr 100/2025 Burmistrza Żnina z dnia 30 maja 2025 r.;
- Uchwałą nr XII/134/2025 Rady Miejskiej w Żninie z dnia 20 czerwca 2025 r;
- Zarządzeniem Nr 129/2025 Burmistrza Żnina z dnia 30 czerwca 2025 r.;
- Zarządzeniem Nr 138/2025 Burmistrza Żnina z dnia 23 lipca 2025 r.;
- Zarządzeniem Nr 161/2025 Burmistrza Żnina z dnia 22 sierpnia 2025 r.;
- Uchwałą nr XIII/145/2025 Rady Miejskiej w Żninie z dnia 19 września 2025 r;
- Zarządzeniem Nr 179/2025 Burmistrza Żnina z dnia 30 września 2025 r.;
- Zarządzeniem Nr 184/2025 Burmistrza Żnina z dnia 14 października 2025 r.;
- Zarządzeniem Nr 187/2025 Burmistrza Żnina z dnia 20 października 2025 r.

wprowadza się następujące zmiany:

1) W § 1 ust. 1 zmienia się wysokość dochodów budżetowych z kwoty 186 605 646,74 zł na kwotę 187 910 681,05 zł.
W załączniku nr 1 do uchwały budżetowej wprowadza się zmiany zgodnie z załącznikiem nr 1 do niniejszej uchwały.

2) W § 1 ust. 1 tiret pierwsze zmienia się wysokość dochodów bieżących z kwoty 158 548 575,05 zł na kwotę 158 842 354,05 zł.

---

[1] Zmiany tekstu jednolitego wymienionej ustawy zostały ogłoszone w Dz. U. z 2022 r. poz. 1079, z 2024 r. poz. 1572, 1717, 1756 i 1907 oraz z 2025 r. poz. 39 i 1180.

[2] Zmiany tekstu jednolitego wymienionej ustawy zostały ogłoszone w Dz. U. z 2024 r. poz. 854 oraz z 2025 r. poz. 620, 621 i 1301.

3) W § 1 ust. 1 tiret drugie zmienia się wysokość dochodów majątkowych z kwoty 28 057 071,69 zł na kwotę 29 068 327,00 zł.

4) W § 1 ust. 2 pkt 2 zmienia się wysokość dotacji celowych związanych z realizacją zadań własnych z kwoty 5 279 968,95 zł na kwotę 6 291 224,26 zł.
W załączniku nr 7 do uchwały budżetowej wprowadza się zmiany zgodnie z załącznikiem nr 4 do niniejszej uchwały.

5) W § 2 ust. 1 zmienia się wysokość wydatków budżetowych z kwoty 202 711 720,98 zł na kwotę 204 016 755,29 zł.
W załączniku nr 2 do uchwały budżetowej wprowadza się zmiany zgodnie z załącznikiem nr 2 do niniejszej uchwały.

6) W § 2 ust. 1 tiret pierwsze zmienia się wysokość wydatków bieżących z kwoty 167 458 298,01 zł na kwotę 168 530 042,94 zł.

7) W § 2 ust. 1 tiret drugie zmienia się wysokość wydatków majątkowych z kwoty 35 253 422,97 zł na kwotę 35 486 712,35 zł.
W załączniku nr 4 do uchwały budżetowej wprowadza się zmiany zgodnie z załącznikiem nr 3 do niniejszej uchwały.

8) W § 2 ust. 2 zmienia się wysokość wydatków na programy i projekty współfinansowane ze środków pochodzących z funduszy Unii Europejskiej z kwoty 6 372 911,91 zł na kwotę 7 547 500,71 zł.
W załączniku nr 5 do uchwały budżetowej wprowadza się zmiany zgodnie z załącznikiem nr 5 do niniejszej uchwały.

9) W § 3 wysokość deficytu nie ulega zmianie i wynosi 16 106 074,24 zł, który zostanie sfinansowany:

- przychodami z tytułu emisji obligacji komunalnych w kwocie 11 382 166,00 zł;
- przychodami, o których mowa w art. 217 ust. 2 pkt 8 ustawy o finansach publicznych z tytułu niewykorzystanych środków pieniężnych na rachunku bieżącym budżetu, wynikających z rozliczenia dochodów i wydatków nimi finansowanych związanych ze szczególnymi zasadami wykonywania budżetu określonymi w odrębnych ustawach w kwocie 4 593 840,85 zł;
- wolnymi środkami, o których mowa w art. 217 ust. 2 pkt 6 ustawy w kwocie 130 067,39 zł.

10) W § 6 zmienia się wysokość wydatków z tytułu opłat i kar za korzystanie ze środowiska na realizację zadań z zakresu ochrony środowiska i gospodarki wodnej z kwoty 1 942 230,49 na kwotę 2 118 483,20 zł.

W załączniku nr 12 do uchwały budżetowej wprowadza się zmiany zgodnie z załącznikiem nr 6 do niniejszej uchwały.

11) W § 8 limit zobowiązań z tytułu zaciągniętych kredytów i pożyczek oraz emitowanych papierów wartościowych ulega zmianie i wynosi 14 055 000,00 zł w tym na:

1. sfinansowanie planowanego deficytu w kwocie 11 382 166,00 zł,

2. spłatę wcześniej zaciągniętych zobowiązań z tytułu kredytów, pożyczki i wyemitowanych papierów wartościowych w kwocie 2 672 834,00 zł.

12) W § 11 wysokość wydatków na pokrycie kosztów funkcjonowania systemu gospodarowania odpadami komunalnymi nie ulega zmianie i wynosi 11 676 837,64 zł.
W załączniku nr 18 do uchwały budżetowej wprowadza się zmiany zgodnie z załącznikiem nr 7 do niniejszej uchwały.

13) W § 13 załącznik nr 14 do uchwały budżetowej dotyczący funduszu sołeckiego na 2025 rok otrzymuje brzmienie zgodnie z załącznikiem nr 8 do niniejszej uchwały.

14) W § 14 załącznik nr 15 do uchwały budżetowej dotyczący planu finansowego Rad Osiedli na 2025 rok otrzymuje brzmienie zgodnie z załącznikiem nr 9 do niniejszej uchwały.

§ 2. Wykonanie uchwały powierza się Burmistrzowi Żnina.

§ 3. Uchwała wchodzi w życie z dniem podjęcia i podlega publikacji w Dzienniku Urzędowym Województwa Kujawsko-Pomorskiego oraz na tablicy ogłoszeń Urzędu Miejskiego w Żninie.

PRZEWODNICZĄCY RADY

Idzi Mądry

Załącznik Nr 1 do uchwały Nr XIV/150/2025
Rady Miejskiej w Żninie
z dnia 24 października 2025 r.

Zmiany w planie dochodów budżetu Gminy Żnin na 2025 rok

Dział	Rozdział	§	Nazwa	Plan przed zmianą	Zmniejszenie	Zwiększenie	Plan po zmianach (5+6+7)
1	2	3	4	5	6	7	8
bieżące							
600			Transport i łączność	2 584 537,77	0,00	257 251,00	2 841 788,77
	60016		Drogi publiczne gminne	151 000,00	0,00	257 251,00	408 251,00
		0950	Wpływy z tytułu kar i odszkodowań wynikających z umów	0,00	0,00	257 251,00	257 251,00
750			Administracja publiczna	893 131,55	0,00	12 291,30	905 422,85
	75085		Wspólna obsługa jednostek samorządu terytorialnego	9 849,00	0,00	12 291,30	22 140,30
		0970	Wpływy z różnych dochodów	169,00	0,00	12 291,30	12 460,30
801			Oświata i wychowanie	3 505 158,30	0,00	24 236,70	3 529 395,00
	80101		Szkoły podstawowe	1 327 504,89	0,00	19 316,70	1 346 821,59
		0750	Wpływy z najmu i dzierżawy składników majątkowych Skarbu Państwa, jednostek samorządu terytorialnego lub innych jednostek zaliczanych do sektora finansów publicznych oraz innych umów o podobnym charakterze	90 588,00	0,00	10 300,00	100 888,00
		0970	Wpływy z różnych dochodów	3 255,00	0,00	9 016,70	12 271,70
	80104		Przedszkola	1 095 379,59	0,00	4 920,00	1 100 299,59
		0950	Wpływy z tytułu kar i odszkodowań wynikających z umów	5 037,59	0,00	4 920,00	9 957,59
855			Rodzina	16 368 311,34	-340 566,24	340 566,24	16 368 311,34
	85516		System opieki nad dziećmi w wieku do lat 3	715 112,00	-340 566,24	340 566,24	715 112,00
		0690	Wpływy z różnych opłat	0,00	0,00	340 566,24	340 566,24
		0830	Wpływy z usług	568 120,00	-340 566,24	0,00	227 553,76
bieżące razem:				**158 548 575,05**	**-340 566,24**	**634 345,24**	**158 842 354,05**
			w tym z tytułu dotacji i środków na finansowanie wydatków na realizację zadań finansowanych z udziałem środków, o których mowa w art. 5 ust. 1 pkt 2 i 3	1 223 682,68	0,00	0,00	1 223 682,68
majątkowe							
752			Obrona narodowa	0,00	0,00	1 011 255,31	1 011 255,31
	75295		Pozostała działalność	0,00	0,00	1 011 255,31	1 011 255,31

		6330	Dotacja celowa otrzymana z budżetu państwa na realizację inwestycji i zakupów inwestycyjnych własnych gmin (związków gmin, związków powiatowo-gminnych)	0,00	0,00	1 011 255,31	1 011 255,31
758			Różne rozliczenia	171 626,50	0,00	930 560,00	1 102 186,50
	75867		Krajowy Plan Odbudowy	0,00	0,00	930 560,00	930 560,00
		6257	Dotacja celowa w ramach programów finansowych z udziałem środków europejskich oraz środków, o których mowa w art. 5 ust. 3 pkt 5 lit. a i b ustawy, lub płatności w ramach budżetu środków europejskich, realizowanych przez jednostki samorządu terytorialnego	0,00	0,00	930 560,00	930 560,00
855			Rodzina	1 144 588,80	-1 144 588,80	214 028,80	214 028,80
	85516		System opieki nad dziećmi w wieku do lat 3	1 144 588,80	-1 144 588,80	214 028,80	214 028,80
		6330	Dotacja celowa otrzymana z budżetu państwa na realizację inwestycji i zakupów inwestycyjnych własnych gmin (związków gmin, związków powiatowo-gminnych)	1 144 588,80	-1 144 588,80	0,00	0,00
		6339	Dotacja celowa otrzymana z budżetu państwa na realizację inwestycji i zakupów inwestycyjnych własnych gmin (związków gmin, związków powiatowo-gminnych)	0,00	0,00	214 028,80	214 028,80
majątkowe razem:				**28 057 071,69**	**-1 144 588,80**	**2 155 844,11**	**29 068 327,00**
			w tym z tytułu dotacji i środków na finansowanie wydatków na realizację zadań finansowanych z udziałem środków, o których mowa w art. 5 ust. 1 pkt 2 i 3	2 872 766,66	0,00	1 144 588,80	4 017 355,46
Ogółem:				**186 605 646,74**	**-1 485 155,04**	**2 790 189,35**	**187 910 681,05**
			w tym z tytułu dotacji i środków na finansowanie wydatków na realizację zadań finansowanych z udziałem środków, o których mowa w art. 5 ust. 1 pkt 2 i 3	**4 096 449,34**	**0,00**	**1 144 588,80**	**5 241 038,14**

Załącznik Nr 2 do uchwały Nr XIV/150/2025
Rady Miejskiej w Żninie
z dnia 24 października 2025 r.

Zmiany w planie wydatków budżetu Gminy Żnin na 2025 rok

Dział	Rozdział	Paragraf	Treść	Przed zmianą	Zmiana	Po zmianie
010			**Rolnictwo i łowiectwo**	**3 677 317,41**	**300,00**	**3 677 617,41**
	01022		Zwalczanie chorób zakaźnych zwierząt oraz badania monitoringowe pozostałości chemicznych i biologicznych w tkankach zwierząt i produktach pochodzenia zwierzęcego	5 500,00	300,00	5 800,00
		4300	Zakup usług pozostałych	5 000,00	300,00	5 300,00
600			**Transport i łączność**	**22 612 794,39**	**168 453,67**	**22 781 248,06**
	60004		Lokalny transport zbiorowy	3 386 918,91	10 000,00	3 396 918,91
		6010	Wydatki na zakup i objęcie akcji i udziałów	0,00	10 000,00	10 000,00
	60016		Drogi publiczne gminne	16 938 128,73	69 363,67	17 007 492,40
		4210	Zakup materiałów i wyposażenia	360 981,97	-63,76	360 918,21
		4270	Zakup usług remontowych	999 823,57	106 496,15	1 106 319,72
		4300	Zakup usług pozostałych	499 155,76	50 000,00	549 155,76
		6050	Wydatki inwestycyjne jednostek budżetowych	4 422 715,00	-87 068,72	4 335 646,28
	60019		Płatne parkowanie	565 374,00	98 000,00	663 374,00
		4300	Zakup usług pozostałych	450 000,00	66 000,00	516 000,00
		6060	Wydatki na zakupy inwestycyjne jednostek budżetowych	0,00	32 000,00	32 000,00
	60020		Funkcjonowanie przystanków komunikacyjnych	25 000,00	-2 910,00	22 090,00
		6050	Wydatki inwestycyjne jednostek budżetowych	25 000,00	-2 910,00	22 090,00
	60095		Pozostała działalność	6 940,75	-6 000,00	940,75
		6050	Wydatki inwestycyjne jednostek budżetowych	6 940,75	-6 000,00	940,75
630			**Turystyka**	**35 500,00**	**-3 227,00**	**32 273,00**
	63095		Pozostała działalność	35 500,00	-3 227,00	32 273,00
		4430	Różne opłaty i składki	9 500,00	-3 227,00	6 273,00
700			**Gospodarka mieszkaniowa**	**5 746 100,00**	**7 000,00**	**5 753 100,00**
	70005		Gospodarka gruntami i nieruchomościami	859 100,00	7 000,00	866 100,00
		4270	Zakup usług remontowych	140 000,00	7 000,00	147 000,00
750			**Administracja publiczna**	**16 256 787,69**	**46 711,39**	**16 303 499,08**

	75023		Urzędy gmin (miast i miast na prawach powiatu)	11 593 966,72	34 586,24	11 628 552,96
		4270	Zakup usług remontowych	40 400,00	-7 000,00	33 400,00
		4300	Zakup usług pozostałych	1 346 120,00	41 586,24	1 387 706,24
	75075		Promocja jednostek samorządu terytorialnego	748 000,00	3 227,00	751 227,00
		4220	Zakup środków żywności	15 000,00	3 227,00	18 227,00
	75085		Wspólna obsługa jednostek samorządu terytorialnego	1 816 578,44	12 291,30	1 828 869,74
		4010	Wynagrodzenia osobowe pracowników	1 235 212,20	10 500,00	1 245 712,20
		4110	Składki na ubezpieczenia społeczne	204 404,00	1 791,30	206 195,30
	75095		Pozostała działalność	798 957,32	-3 393,15	795 564,17
		4190	Nagrody konkursowe	8 600,00	-1 355,00	7 245,00
		4210	Zakup materiałów i wyposażenia	48 762,41	-1 229,38	47 533,03
		4220	Zakup środków żywności	47 581,20	1 846,19	49 427,39
		4300	Zakup usług pozostałych	286 636,71	-2 654,96	283 981,75
752			**Obrona narodowa**	**51 600,00**	**1 107 576,68**	**1 159 176,68**
	75295		Pozostała działalność	51 600,00	1 107 576,68	1 159 176,68
		6050	Wydatki inwestycyjne jednostek budżetowych	0,00	1 107 576,68	1 107 576,68
754			**Bezpieczeństwo publiczne i ochrona przeciwpożarowa**	**4 338 250,08**	**-986 738,80**	**3 351 511,28**
	75412		Ochotnicze straże pożarne	4 107 264,39	-1 066 753,11	3 040 511,28
		4210	Zakup materiałów i wyposażenia	136 879,96	-10 000,00	126 879,96
		6050	Wydatki inwestycyjne jednostek budżetowych	1 838 681,94	-1 086 753,11	751 928,83
		6059	Wydatki inwestycyjne jednostek budżetowych	818 000,00	30 000,00	848 000,00
	75495		Pozostała działalność	119 985,69	80 014,31	200 000,00
		6050	Wydatki inwestycyjne jednostek budżetowych	119 985,69	80 014,31	200 000,00
758			**Różne rozliczenia**	**1 509 821,65**	**930 560,00**	**2 440 381,65**
	75867		Krajowy Plan Odbudowy	0,00	930 560,00	930 560,00
		6057	Wydatki inwestycyjne jednostek budżetowych	0,00	930 560,00	930 560,00
801			**Oświata i wychowanie**	**67 398 255,06**	**563 703,46**	**67 961 958,52**
	80101		Szkoły podstawowe	32 816 449,09	68 933,70	32 885 382,79
		3040	Nagrody o charakterze szczególnym niezaliczone do wynagrodzeń	0,00	7 700,00	7 700,00
		4010	Wynagrodzenia osobowe pracowników	2 859 876,00	50 000,00	2 909 876,00
		4110	Składki na ubezpieczenia społeczne	3 379 387,00	1 316,70	3 380 703,70
		4210	Zakup materiałów i wyposażenia	247 891,68	10 300,00	258 191,68
		4790	Wynagrodzenia osobowe nauczycieli	15 762 053,56	-20 000,00	15 742 053,56
		4800	Dodatkowe wynagrodzenie roczne nauczycieli	1 124 236,34	-63,00	1 124 173,34
		6050	Wydatki inwestycyjne jednostek budżetowych	371 754,44	19 680,00	391 434,44
	80104		Przedszkola	16 228 887,11	4 920,00	16 233 807,11

		4270	Zakup usług remontowych	25 037,00	4 920,00	29 957,00
	80149		Realizacja zadań wymagających stosowania specjalnej organizacji nauki i metod pracy dla dzieci w przedszkolach, oddziałach przedszkolnych w szkołach podstawowych i innych formach wychowania przedszkolnego	4 677 747,23	-15 277,24	4 662 469,99
		4110	Składki na ubezpieczenia społeczne	208 145,00	500,00	208 645,00
		4120	Składki na Fundusz Pracy oraz Fundusz Solidarnościowy	29 801,00	100,00	29 901,00
		4790	Wynagrodzenia osobowe nauczycieli	666 557,00	2 000,00	668 557,00
		4800	Dodatkowe wynagrodzenie roczne nauczycieli	62 516,97	-17 877,24	44 639,73
	80150		Realizacja zadań wymagających stosowania specjalnej organizacji nauki i metod pracy dla dzieci i młodzieży w szkołach podstawowych	5 124 384,21	505 127,00	5 629 511,21
		4110	Składki na ubezpieczenia społeczne	663 710,00	70 000,00	733 710,00
		4120	Składki na Fundusz Pracy oraz Fundusz Solidarnościowy	94 074,00	6 000,00	100 074,00
		4790	Wynagrodzenia osobowe nauczycieli	3 578 546,00	430 000,00	4 008 546,00
		4800	Dodatkowe wynagrodzenie roczne nauczycieli	245 820,21	-873,00	244 947,21
854			**Edukacyjna opieka wychowawcza**	**962 816,99**	**-18 612,00**	**944 204,99**
	85404		Wczesne wspomaganie rozwoju dziecka	698 352,23	-18 612,00	679 740,23
		4800	Dodatkowe wynagrodzenie roczne nauczycieli	28 762,23	-18 612,00	10 150,23
855			**Rodzina**	**22 358 194,21**	**-930 560,00**	**21 427 634,21**
	85516		System opieki nad dziećmi w wieku do lat 3	5 060 055,87	-930 560,00	4 129 495,87
		6050	Wydatki inwestycyjne jednostek budżetowych	2 734 321,12	-1 144 588,80	1 589 732,32
		6059	Wydatki inwestycyjne jednostek budżetowych	0,00	214 028,80	214 028,80
900			**Gospodarka komunalna i ochrona środowiska**	**23 543 107,13**	**290 587,77**	**23 833 694,90**
	90002		Gospodarka odpadami komunalnymi	11 676 837,64	0,00	11 676 837,64
		4300	Zakup usług pozostałych	10 815 334,04	-2 000,00	10 813 334,04
		6050	Wydatki inwestycyjne jednostek budżetowych	338 000,00	2 000,00	340 000,00
	90003		Oczyszczanie miast i wsi	1 420 000,00	271 000,00	1 691 000,00
		4300	Zakup usług pozostałych	1 420 000,00	271 000,00	1 691 000,00
	90004		Utrzymanie zieleni w miastach i gminach	1 259 230,49	160 752,71	1 419 983,20
		4210	Zakup materiałów i wyposażenia	34 123,49	1 626,93	35 750,42
		4260	Zakup energii	2 800,00	-124,22	2 675,78
		4270	Zakup usług remontowych	1 650,00	-50,00	1 600,00
		4300	Zakup usług pozostałych	1 204 557,00	159 300,00	1 363 857,00
	90015		Oświetlenie ulic, placów i dróg	6 259 957,48	-161 374,94	6 098 582,54
		4210	Zakup materiałów i wyposażenia	26 910,00	30 000,00	56 910,00
		4260	Zakup energii	1 715 000,00	-223 598,03	1 491 401,97

		4300	Zakup usług pozostałych	50 000,00	25 000,00	75 000,00
		6050	Wydatki inwestycyjne jednostek budżetowych	869 257,48	7 223,09	876 480,57
	90019		Wpływy i wydatki związane z gromadzeniem środków z opłat i kar za korzystanie ze środowiska	683 000,00	15 500,00	698 500,00
		4210	Zakup materiałów i wyposażenia	1 000,00	-500,00	500,00
		4300	Zakup usług pozostałych	263 500,00	16 000,00	279 500,00
	90095		Pozostała działalność	364 069,79	4 710,00	368 779,79
		6050	Wydatki inwestycyjne jednostek budżetowych	104 669,79	4 710,00	109 379,79
921			**Kultura i ochrona dziedzictwa narodowego**	**7 305 335,98**	**-8 037,99**	**7 297 297,99**
	92109		Domy i ośrodki kultury, świetlice i kluby	1 246 944,43	-8 037,99	1 238 906,44
		4210	Zakup materiałów i wyposażenia	93 383,90	-13 220,00	80 163,90
		4260	Zakup energii	97 556,43	-849,99	96 706,44
		4270	Zakup usług remontowych	58 186,09	7 375,00	65 561,09
		4300	Zakup usług pozostałych	23 430,25	-1 300,00	22 130,25
		4520	Opłaty na rzecz budżetów jednostek samorządu terytorialnego	11 911,00	-43,00	11 868,00
926			**Kultura fizyczna**	**7 387 412,27**	**137 317,13**	**7 524 729,40**
	92601		Obiekty sportowe	3 931 272,07	156 093,03	4 087 365,10
		4210	Zakup materiałów i wyposażenia	51 878,92	9 405,00	61 283,92
		4300	Zakup usług pozostałych	5 172,50	3 100,00	8 272,50
		4520	Opłaty na rzecz budżetów jednostek samorządu terytorialnego	1 223,00	-10,00	1 213,00
		6050	Wydatki inwestycyjne jednostek budżetowych	3 848 614,99	143 598,03	3 992 213,02
	92695		Pozostała działalność	740 473,97	-18 775,90	721 698,07
		4210	Zakup materiałów i wyposażenia	24 916,31	6 905,00	31 821,31
		4260	Zakup energii	3 800,00	-300,00	3 500,00
		4300	Zakup usług pozostałych	83 114,00	-4 600,00	78 514,00
		6050	Wydatki inwestycyjne jednostek budżetowych	207 867,66	-20 780,90	187 086,76
			Razem:	202 711 720,98	1 305 034,31	204 016 755,29

Załącznik Nr 3 do uchwały Nr XIV/150/2025
Rady Miejskiej w Żninie
z dnia 24 października 2025 r.

Zmiany w planie zadań inwestycyjnych w 2025 r.

Dział	Rozdział	Paragraf	Treść	Przed zmianą	Zmiana	Po zmianie
600			**Transport i łączność**	**15 848 932,18**	**- 53 978,72**	**15 794 953,46**
	60004		Lokalny transport zbiorowy	0,00	10 000,00	10 000,00
		6010	Wydatki na zakup i objęcie akcji i udziałów	0,00	10 000,00	10 000,00
			Objęcie akcji w Kujawsko-Pomorskim Transporcie Samochodowym Spółka Akcyjna z siedzibą we Włocławku	0,00	10 000,00	10 000,00
	60016		Drogi publiczne gminne	15 078 167,43	- 87 068,72	14 991 098,71
		6050	Wydatki inwestycyjne jednostek budżetowych	4 422 715,00	- 87 068,72	4 335 646,28
			FS-25 Budowa chodnika wzdłuż drogi gminnej działka nr 22/4 w Rydlewie	13 699,72	- 6 319,72	7 380,00
			Montaż płytek wskaźnikowych przy ul. 700-lecia oraz doświetlenie przejść dla pieszych na ul. Spokojnej w Żninie	200 000,00	- 200 000,00	0,00
			Przebudowa drogi gminnej 131004C w km od 0+000,00 do 0+260,80 km (ulicy Bocznej)	1 860 834,00	257 251,00	2 118 085,00
			RO-5 Budowa wyniesionego przejścia dla pieszych na ul. Pocztowej w Żninie	0,00	12 000,00	12 000,00
			Uporządkowanie infrastruktury podziemnej wraz z przebudową ul. Kościuszki w Żninie	740 908,00	- 150 000,00	590 908,00
	60019		Płatne parkowanie	115 374,00	32 000,00	147 374,00
		6060	Wydatki na zakupy inwestycyjne jednostek budżetowych	0,00	32 000,00	32 000,00
			Zakup sprzętu i licencji systemu obsługi i kontroli opłat w Strefie Płatnego Parkowania w Żninie	0,00	32 000,00	32 000,00
	60020		Funkcjonowanie przystanków komunikacyjnych	25 000,00	- 2 910,00	22 090,00
		6050	Wydatki inwestycyjne jednostek budżetowych	25 000,00	- 2 910,00	22 090,00
			FS-25 Zakup i montaż wiaty przystankowej w Murczynie	10 000,00	- 2 910,00	7 090,00
	60095		Pozostała działalność	6 940,75	- 6 000,00	940,75
		6050	Wydatki inwestycyjne jednostek budżetowych	6 940,75	- 6 000,00	940,75

			RO-7 Montaż progów zwalniających	6 000,00	- 6 000,00	0,00
752			**Obrona narodowa**	**0,00**	**1 107 576,68**	**1 107 576,68**
	75295		Pozostała działalność	0,00	1 107 576,68	1 107 576,68
		6050	Wydatki inwestycyjne jednostek budżetowych	0,00	1 107 576,68	1 107 576,68
			Budowa magazynu zasobów ochrony ludności w Wawrzynkach	0,00	1 107 576,68	1 107 576,68
754			**Bezpieczeństwo publiczne i ochrona przeciwpożarowa**	**3 911 170,12**	**- 976 738,80**	**2 934 431,32**
	75412		Ochotnicze straże pożarne	3 691 184,43	- 1 056 753,11	2 634 431,32
		6050	Wydatki inwestycyjne jednostek budżetowych	1 838 681,94	- 1 086 753,11	751 928,83
			Budowa remizy OSP Wawrzynki	1 838 681,94	- 1 107 576,68	731 105,26
			FS-25 Rozbudowa remizy OSP w Cerekwicy	0,00	20 823,57	20 823,57
		6059	Wydatki inwestycyjne jednostek budżetowych	818 000,00	30 000,00	848 000,00
			Modernizacja remizy OSP w Białożewinie oraz w Żninie	818 000,00	30 000,00	848 000,00
	75495		Pozostała działalność	119 985,69	80 014,31	200 000,00
		6050	Wydatki inwestycyjne jednostek budżetowych	119 985,69	80 014,31	200 000,00
			Montaż płytek wskaźnikowych przy ul. 700-lecia oraz doświetlenie przejść dla pieszych na ul. Spokojnej w Żninie	119 985,69	80 014,31	200 000,00
758			**Różne rozliczenia**	**0,00**	**930 560,00**	**930 560,00**
	75867		Krajowy Plan Odbudowy	0,00	930 560,00	930 560,00
		6057	Wydatki inwestycyjne jednostek budżetowych	0,00	930 560,00	930 560,00
			Budowa żłobka w Żninie	0,00	930 560,00	930 560,00
801			**Oświata i wychowanie**	**595 674,44**	**19 680,00**	**615 354,44**
	80101		Szkoły podstawowe	467 254,44	19 680,00	486 934,44
		6050	Wydatki inwestycyjne jednostek budżetowych	371 754,44	19 680,00	391 434,44
			Poprawa dostępności szkół podstawowych dla osób ze specjalnymi potrzebami edukacyjnymi, w tym modernizacja Stadionu Miejskiego im. Michała Joachimowskiego – etap I	0,00	19 680,00	19 680,00
855			**Rodzina**	**3 748 940,00**	**- 930 560,00**	**2 818 380,00**
	85516		System opieki nad dziećmi w wieku do lat 3	3 748 940,00	- 930 560,00	2 818 380,00
		6050	Wydatki inwestycyjne jednostek budżetowych	2 734 321,12	- 1 144 588,80	1 589 732,32

			Budowa żłobka w Żninie	2 734 321,12	- 1 144 588,80	1 589 732,32
		6059	Wydatki inwestycyjne jednostek budżetowych	0,00	214 028,80	214 028,80
			Budowa żłobka w Żninie	0,00	214 028,80	214 028,80
900			**Gospodarka komunalna i ochrona środowiska**	**5 501 927,27**	**13 933,09**	**5 515 860,36**
	90002		Gospodarka odpadami komunalnymi	338 000,00	2 000,00	340 000,00
		6050	Wydatki inwestycyjne jednostek budżetowych	338 000,00	2 000,00	340 000,00
			Wyposażenie terenów publicznych w kosze uliczne	88 000,00	2 000,00	90 000,00
	90015		Oświetlenie ulic, placów i dróg	3 529 257,48	7 223,09	3 536 480,57
		6050	Wydatki inwestycyjne jednostek budżetowych	869 257,48	7 223,09	876 480,57
			Dobudowa punktu świetlnego pomiędzy blokami nr 3 i 5 na ul. Browarowej	14 000,00	- 8 000,00	6 000,00
			FS-25 Zakup i montaż lampy solarnej na terenie sołectwa Bożejewice (przy posesji nr 5A)	0,00	6 779,13	6 779,13
			FS-25 Zakup i montaż lampy solarnej na terenie sołectwa Kaczkowo	8 500,00	- 505,00	7 995,00
			FS-25 Zakup i montaż lampy solarnej na terenie sołectwa Żnin Wieś	9 000,00	- 1 005,00	7 995,00
			FS-25 Zakup i montaż ulicznej lampy solarnej w Słabomierzu	9 041,04	- 1 046,04	7 995,00
			Montaż lampy solarno-hybrydowej w miejscowości Jadowniki Bielskie	0,00	8 000,00	8 000,00
			Montaż lampy solarno-hybrydowej w miejscowości Wójcin	0,00	9 000,00	9 000,00
			RO-7 Budowa oświetlenia przejść dla pieszych na ul. Sienkiewicza oraz Sądowej w Żninie	6 000,00	- 6 000,00	0,00
	90095		Pozostała działalność	104 669,79	4 710,00	109 379,79
		6050	Wydatki inwestycyjne jednostek budżetowych	104 669,79	4 710,00	109 379,79
			FS-25 Budowa altany drewnianej do 35 m2 na terenie działki nr 89/1 w Nadborowie - etap 1	14 000,00	- 14 000,00	0,00
			FS-25 Budowa altany drewnianej na terenie działki nr 89/1 w Nadborowie - etap 1	0,00	14 000,00	14 000,00
			FS-25 Utwardzenie terenu pod namiotem na boisku w Sarbinowie	1 400,00	2 430,00	3 830,00
			FS-25 Utwardzenie terenu przy świetlicy wiejskiej w Sarbinowie	2 000,00	2 280,00	4 280,00
926			**Kultura fizyczna**	**4 079 162,65**	**122 817,13**	**4 201 979,78**
	92601		Obiekty sportowe	3 848 614,99	143 598,03	3 992 213,02
		6050	Wydatki inwestycyjne jednostek budżetowych	3 848 614,99	143 598,03	3 992 213,02

			Budowa boiska wielofunkcyjnego, bieżni oraz placu zabaw przy Szkole Podstawowej nr 1 w Żninie	1 181 750,00	35 000,00	1 216 750,00
			Rozbudowa i doposażenie infrastruktury sportowej w Żninie	199 999,97	108 598,03	308 598,00
	92695		Pozostała działalność	207 867,66	- 20 780,90	187 086,76
		6050	Wydatki inwestycyjne jednostek budżetowych	207 867,66	- 20 780,90	187 086,76
			FS-25 Budowa placu zabaw na działce gminnej nr 186/1 w Bożejewicach - etap V	2 300,00	- 2 300,00	0,00
			FS-25 Budowa placu zabaw z elementami siłowni zewnętrznej w Brzyskorzystwi - etap II	30 000,00	- 585,00	29 415,00
			FS-25 Budowa siłowni zewnętrznej na terenie sołectwa Sulinowo Bekanowka	2 000,00	1 400,00	3 400,00
			FS-25 Ogrodzenie placu zabaw w Białożewinie	7 500,00	- 7 500,00	0,00
			FS-25 Zakup i montaż ogrodzenia części terenu działki nr 126 w Podobowicach	1 795,90	- 1 795,90	0,00
			RO-2 Budowa placu zabaw przy ul. Browarowej na działce 2633	10 000,00	- 10 000,00	0,00
Razem				35 253 422,97	233 289,38	35 486 712,35

Załącznik Nr 4 do uchwały Nr XIV/150/2025
Rady Miejskiej w Żninie
z dnia 24 października 2025 r.

Zmiany planu finansowego dla dotacji celowych z budżetu państwa na realizację zadań własnych Gminy Żnin na 2025 rok - DOCHODY

Dział	Rozdział	Paragraf	Treść	Przed zmianą	Zmiana	Po zmianie
752			**Obrona narodowa**	**51 600,00**	**1 011 255,31**	**1 062 855,31**
	75295		Pozostała działalność	51 600,00	1 011 255,31	1 062 855,31
		6330	Dotacja celowa otrzymana z budżetu państwa na realizację inwestycji i zakupów inwestycyjnych własnych gmin (związków gmin, związków powiatowo-gminnych)	0,00	1 011 255,31	1 011 255,31
			Razem:	5 279 968,95	1 011 255,31	6 291 224,26

Zmiany planu finansowego dla dotacji celowych z budżetu państwa na realizację zadań własnych Gminy Żnin na 2025 rok - WYDATKI

Dział	Rozdział	Paragraf	Treść	Przed zmianą	Zmiana	Po zmianie
752			**Obrona narodowa**	**51 600,00**	**1 011 255,31**	**1 062 855,31**
	75295		Pozostała działalność	51 600,00	1 011 255,31	1 062 855,31
		6050	Wydatki inwestycyjne jednostek budżetowych	0,00	1 011 255,31	1 011 255,31
			Razem:	4 872 918,10	1 011 255,31	5 884 173,41

Załącznik Nr 5 do uchwały Nr XIV/150/2025
Rady Miejskiej w Żninie
z dnia 24 października 2025 r.

Zmiany w planie wydatków na programy i projekty realizowane ze środków pochodzących z Funduszy Unii Europejskiej w 2025 r.

Dział	Rozdział	Paragraf	Nazwa zadania	Plan wydatków wydatki na programy finansowane z udziałem środków, o których mowa w art. 5 ust. 1 pkt 2 i 3 ujęte w § "7" - przed zmianą	Plan wydatków na programy finansowane z udziałem środków, o których mowa w art. 5 ust. 1 pkt 2 i 3 ujęte w §" 9"- przed zmianą	Zmiana planu wydatków na finansowane z udziałem środków, o których mowa w art. 5 ust. 1 pkt 2 i 3 ujęte w § "7"	Zmiana planu wydatków na programy finansowane z udziałem środków, o których mowa w art. 5 ust. 1 pkt 2 i 3 ujęte w § "9"	Plan po zmianie
754			**Bezpieczeństwo publiczne i ochrona przeciwpożarowa**	**917 502,49**	**818 000,00**	**0,00**	**30 000,00**	**1 765 502,49**
	75412		Ochotnicze straże pożarne	917 502,49	818 000,00	0,00	30 000,00	1 765 502,49
		6059	Modernizacja remizy OSP w Białożewinie oraz w Żninie	0,00	818 000,00		30 000,00	848 000,00
758			**Różne rozliczenia**	**0,00**	**0,00**	**930 560,00**	**0,00**	**930 560,00**
	75867		Krajowy plan odbudowy	0,00	0,00	930 560,00	0,00	930 560,00
		6057	Budowa Żłobka w Żninie	0,00	0,00	930 560,00		930 560,00
855			**Rodzina**	**0,00**	**0,00**	**0,00**	**214 028,80**	**214 028,80**
	85516		System opieki nad dziećmi w wieku do lat 3	0,00	0,00		214 028,80	214 028,80
		6059	Budowa Żłobka w Żninie		0,00		214 028,80	214 028,80
Wydatki majątkowe razem				**3 562 514,27**	**1 555 437,96**	**930 560,00**	**244 028,80**	**6 292 541,03**
Wydatki majątkowe ogółem "7" i "9"					**5 117 952,23**		**1 174 588,80**	**6 292 541,03**

Wydatki bieżące razem	**1 156 067,23**	**98 892,45**	**0,00**	**0,00**	**1 254 959,68**
Wydatki bieżące ogółem "7" i "9"		**1 254 959,68**		**0,00**	**1 254 959,68**
Razem wydatki na programy UE "7" i "9"	**4 718 581,50**	**1 654 330,41**	**930 560,00**	**244 028,80**	**7 547 500,71**
OGÓŁEM		**6 372 911,91**		**1 174 588,80**	**7 547 500,71**

Załącznik Nr 6 do uchwały Nr XIV/150/2025
Rady Miejskiej w Żninie
z dnia 24 października 2025 r.

Zmiany w planie wydatków związanych z gromadzeniem środków z opłat i kar za korzystanie ze środowiska w 2025 r.

WYDATKI

Dział	Rozdział	Paragraf	Treść	Przed zmianą	Zmiana	Po zmianie
900			**Gospodarka komunalna i ochrona środowiska**	**1 942 230,49**	**176 252,71**	**2 118 483,20**
	90004		Utrzymanie zieleni w miastach i gminach	1 259 230,49	160 752,71	1 419 983,20
		4210	Zakup materiałów i wyposażenia	34 123,49	1 626,93	35 750,42
		4260	Zakup energii	2 800,00	-124,22	2 675,78
		4270	Zakup usług remontowych	1 650,00	-50,00	1 600,00
		4300	Zakup usług pozostałych	1 204 557,00	159 300,00	1 363 857,00
	90019		Wpływy i wydatki związane z gromadzeniem środków z opłat i kar za korzystanie ze środowiska	683 000,00	15 500,00	698 500,00
		4210	Zakup materiałów i wyposażenia	1 000,00	-500,00	500,00
		4300	Zakup usług pozostałych	263 500,00	16 000,00	279 500,00
			Razem:	1 942 230,49	176 252,71	2 118 483,20

Załącznik Nr 7 do uchwały Nr XIV/150/2025
Rady Miejskiej w Żninie
z dnia 24 października 2025 r.

Zmiana planu wydatków związanych z gospodarowaniem odpadami komunalnymi w 2025 r.

WYDATKI

Dział	Rozdział	Paragraf	Treść	Przed zmianą	Zmiana	Po zmianie
900			**Gospodarka komunalna i ochrona środowiska**	**11 676 837,64**	**0,00**	**11 676 837,64**
	90002		Gospodarka odpadami komunalnymi	11 676 837,64	0,00	11 676 837,64
		4300	Zakup usług pozostałych	10 815 334,04	-2 000,00	10 813 334,04
		6050	Wydatki inwestycyjne jednostek budżetowych	338 000,00	2 000,00	340 000,00
			Razem:	11 676 837,64	0,00	11 676 837,64

Załącznik Nr 8 do uchwały Nr XIV/150/2025
Rady Miejskiej w Żninie
z dnia 24 października 2025 r.

ZMIANY FUNDUSZU SOŁECKIEGO W 2025 R.

Dział / Rozdział / Paragraf Nazwy klasyfikacji wg daty bieżącej.	**Przed zmianą**	**Zmiana**	**Po zmianie**
600 Transport i łączność	77 505.26	-10 797.33	66 707.93
60016 Drogi publiczne gminne	67 505.26	-7 887.33	59 617.93
4210 WŁ Zakup materiałów i wyposażenia	45 981.97	-63.76	45 918.21
4270 WŁ Zakup usług remontowych	7 823.57	-1 503.85	6 319.72
6050 WŁ Wydatki inwestycyjne jednostek budżetowych	13 699.72	-6 319.72	7 380.00
(S) FS-25 Budowa chodnika wzdłuż drogi gminnej działka nr 22/4 w Rydlewie	13 699.72	-6 319.72	7 380.00
60020 Funkcjonowanie przystanków komunikacyjnych	10 000.00	-2 910.00	7 090.00
6050 WŁ Wydatki inwestycyjne jednostek budżetowych	10 000.00	-2 910.00	7 090.00
(S) FS-25 Zakup i montaż wiaty przystankowej w Murczynie	10 000.00	-2 910.00	7 090.00
750 Administracja publiczna	182 727.86	-3 393.15	179 334.71
75095 Pozostała działalność	182 727.86	-3 393.15	179 334.71
4190 WŁ Nagrody konkursowe	8 600.00	-1 355.00	7 245.00
4210 WŁ Zakup materiałów i wyposażenia	33 869.95	-1 229.38	32 640.57

4220 WŁ Zakup środków żywności	47 581.20	+1 846.19	49 427.39
4300 WŁ Zakup usług pozostałych	91 176.71	-2 654.96	88 521.75
754 Bezpieczeństwo publiczne i ochrona przeciwpożarowa	33 179.96	+10 823.57	44 003.53
75412 Ochotnicze straże pożarne	33 179.96	+10 823.57	44 003.53
4210 WŁ Zakup materiałów i wyposażenia	33 179.96	-10 000.00	23 179.96
6050 WŁ Wydatki inwestycyjne jednostek budżetowych	0	+20 823.57	20 823.57
(S) FS-25 Rozbudowa remizy OSP w Cerekwicy	0	+20 823.57	20 823.57
900 Gospodarka komunalna i ochrona środowiska	169 519.53	+9 685.80	179 205.33
90004 Utrzymanie zieleni w miastach i gminach	43 223.49	+752.71	43 976.20
4210 WŁ Zakup materiałów i wyposażenia	19 973.49	+1 626.93	21 600.42
4260 WŁ Zakup energii	1 800.00	-124.22	1 675.78
4270 WŁ Zakup usług remontowych	1 650.00	-50.00	1 600.00
4300 WŁ Zakup usług pozostałych	5 700.00	-700.00	5 000.00
90015 Oświetlenie ulic, placów i dróg	42 336.04	+4 223.09	46 559.13
6050 WŁ Wydatki inwestycyjne jednostek budżetowych	42 336.04	+4 223.09	46 559.13
(S) FS-25 Zakup i montaż lampy solarnej na terenie sołectwa Kaczkowo	8 500.00	-505.00	7 995.00
(S) FS-25 Zakup i montaż lampy solarnej na terenie sołectwa Żnin Wieś	9 000.00	-1 005.00	7 995.00
(S) FS-25 Zakup i montaż ulicznej lampy solarnej w Słabomierzu	9 041.04	-1 046.04	7 995.00

(S) FS-25 Zakup i montaż lampy solarnej na terenie sołectwa Bożejewice (przy posesji nr 5A)	0,00	+6 779.13	6 779.13
90095 Pozostała działalność	83 600.00	+4 710.00	88 310.00
6050 WŁ Wydatki inwestycyjne jednostek budżetowych	56 400.00	+4 710.00	61 110.00
(S) FS-25 Budowa altany drewnianej do 35 m2 na terenie działki nr 89/1 w Nadborowie - etap 1	14 000.00	-14 000.00	0
(S) FS-25 Utwardzenie terenu pod namiotem na boisku w Sarbinowie	1 400.00	+2 430.00	3 830.00
(S) FS-25 Utwardzenie terenu przy świetlicy wiejskiej w Sarbinowie	2 000.00	+2 280.00	4 280.00
(S) FS-25 Budowa altany drewnianej na terenie działki nr 89/1 w Nadborowie - etap 1	0	+14 000.00	14 000.00
921 Kultura i ochrona dziedzictwa narodowego	222 602.09	-8 037.99	214 564.10
92109 Domy i ośrodki kultury, świetlice i kluby	222 602.09	-8 037.99	214 564.10
4210 WŁ Zakup materiałów i wyposażenia	72 567.23	-13 220.00	59 347.23
4260 WŁ Zakup energii	66 300.76	-849.99	65 450.77
4270 WŁ Zakup usług remontowych	35 686.09	+7 375.00	43 061.09
4300 WŁ Zakup usług pozostałych	15 080.25	-1 300.00	13 780.25
4520 WŁ Opłaty na rzecz budżetów jednostek samorządu terytorialnego	11 911.00	-43.00	11 868.00
926 Kultura fizyczna	254 029.81	+1 719.10	255 748.91
92601 Obiekty sportowe	60 495.85	+12 495.00	72 990.85
4210 WŁ Zakup materiałów i wyposażenia	43 596.19	+9 405.00	53 001.19
4300 WŁ Zakup usług pozostałych	4 700.00	+3 100.00	7 800.00

4520 WŁ Opłaty na rzecz budżetów jednostek samorządu terytorialnego	1 223.00	-10.00	1 213.00
92695 Pozostała działalność	193 533.96	-10 775.90	182 758.06
4210 WŁ Zakup materiałów i wyposażenia	17 916.31	+6 905.00	24 821.31
4260 WŁ Zakup energii	3 800.00	-300.00	3 500.00
4300 WŁ Zakup usług pozostałych	11 314.00	-6 600.00	4 714.00
6050 WŁ Wydatki inwestycyjne jednostek budżetowych	159 767.65	-10 780.90	148 986.75
(S) FS-25 Budowa placu zabaw na działce gminnej nr 186/1 w Bożejewicach - etap V	2 300.00	-2 300.00	0
(S) FS-25 Budowa placu zabaw z elementami siłowni zewnętrznej w Brzyskorzystwi - etap II	22 000.00	-585.00	21 415.00
(S) FS-25 Budowa siłowni zewnętrznej na terenie sołectwa Sulinowo Bekanówka	2 000.00	+1 400.00	3 400.00
(S) FS-25 Ogrodzenie placu zabaw w Białożewinie	7 500.00	-7 500.00	0
(S) FS-25 Zakup i montaż ogrodzenia części terenu działki nr 126 w Podobowicach	1 795.90	-1 795.90	0
SUMA OGÓŁEM	**939 564.51**	**0**	**939 564.51**

PLAN FUNDUSZU SOŁECKIEGO NA 2025 ROK PO ZMIANACH W ROZBICIU NA SOŁECTWA
FS BIAŁOŻEWIN - FS PARYŻ

Dział	Rozdz.	§	Treść	FS Białożewin	FS Bożejewice	FS Brzyskorzystew	FS Cerekwica	FS Kaczkowo	FS Murczyn	FS Nadborowo	FS Paryż
600			**Transport i łączność**	**5 000,00**	**4 936,24**	**1 172,90**	**4 000,00**	**1 052,08**	**8 090,00**	**0,00**	**0,00**
	60016		**Drogi publiczne gminne**	**5 000,00**	**4 936,24**	**1 172,90**	**4 000,00**	**1 052,08**	**1 000,00**	**0,00**	**0,00**
		4210	Zakup materiałów i wyposażenia	5 000,00	4 936,24	1 172,90	4 000,00	1 052,08	1 000,00	0,00	0,00

		4270	Zakup usług remontowych	0,00	0,00	0,00	0,00	0,00	0,00	0,00	0,00
			FS-25 Budowa chodnika wzdłuż drogi gminnej działka nr 22/4 w Rydlewie	0,00	0,00	0,00	0,00	0,00	0,00	0,00	0,00
	60020		**Funkcjonowanie przystanków komunikacyjnych**	**0,00**	**0,00**	**0,00**	**0,00**	**0,00**	**7 090,00**	**0,00**	**0,00**
		6050	Wydatki inwestycyjne jednostek budżetowych	**0,00**	**0,00**	**0,00**	**0,00**	**0,00**	**7 090,00**	**0,00**	**0,00**
			FS-25 Zakup i montaż wiaty przystankowej w Murczynie	0,00	0,00	0,00	0,00	0,00	7 090,00	0,00	0,00
750			**Administracja publiczna**	**4 600,00**	**9 234,63**	**3 300,00**	**5 800,00**	**1 900,00**	**6 205,20**	**0,00**	**6 063,00**
	75095		**Pozostała działalność**	**4 600,00**	**9 234,63**	**3 300,00**	**5 800,00**	**1 900,00**	**6 205,20**	**0,00**	**6 063,00**
		4190	Nagrody konkursowe	0,00	0,00	500,00	200,00	0,00	0,00	0,00	0,00
		4210	Zakup materiałów i wyposażenia	600,00	1 982,63	300,00	700,00	1 000,00	0,00	0,00	200,00
		4220	Zakup środków żywności	2 000,00	3 252,00	500,00	2 800,00	900,00	3 505,20	0,00	1 863,00
		4300	Zakup usług pozostałych	2 000,00	4 000,00	2 000,00	2 100,00	0,00	2 700,00	0,00	4 000,00
754			**Bezpieczeństwo publiczne i ochrona przeciwpożarowa**	**4 379,96**	**0,00**	**500,00**	**20 823,57**	**0,00**	**0,00**	**0,00**	**0,00**
	75412		**Ochotnicze straże pożarne**	**4 379,96**	**0,00**	**500,00**	**20 823,57**	**0,00**	**0,00**	**0,00**	**0,00**
		4210	Zakup materiałów i wyposażenia	4 379,96	0,00	500,00	0,00	0,00	0,00	0,00	0,00
		6050	Wydatki inwestycyjne jednostek budżetowych	0,00	0,00	0,00	20 823,57	0,00	0,00	0,00	0,00
			FS-25 Rozbudowa remizy OSP w Cerekwicy	0,00	0,00	0,00	20 823,57	0,00	0,00	0,00	0,00

	90004		**Utrzymanie zieleni w miastach i gminach**	**0,00**	**286,63**	**0,00**	**0,00**	**5 605,00**	**0,00**	**500,00**	**0,00**
		4210	Zakup materiałów i wyposażenia	0,00	286,63	0,00	0,00	405,00	0,00	500,00	0,00
		4260	Zakup energii	0,00	0,00	0,00	0,00	0,00	0,00	0,00	0,00
		4270	Zakup usług remontowych	0,00	0,00	0,00	0,00	200,00	0,00	0,00	0,00
		4300	Zakup usług pozostałych	0,00	0,00	0,00	0,00	5 000,00	0,00	0,00	0,00
	90015		**Oświetlenie ulic, placów i dróg**	**0,00**	**6 779,13**	**0,00**	**0,00**	**7 995,00**	**3 800,00**	**0,00**	**0,00**
		6050	Wydatki inwestycyjne jednostek budżetowych	**0,00**	**6 779,13**	**0,00**	**0,00**	**7 995,00**	**3 800,00**	**0,00**	**0,00**
			FS-25 Zakup i montaż lampy solarnej na terenie sołectwa Kaczkowo	0,00	0,00	0,00	0,00	7 995,00	0,00	0,00	0,00
			FS-25 Zakup i montaż lampy solarnej na terenie sołectwa Bożejewice (przy posesji nr 5A)	0,00	6 779,13	0,00	0,00	0,00	0,00	0,00	0,00
			FS-25 Zakup i montaż ulicznej lampy solarnej w Słabomierzu	0,00	0,00	0,00	0,00	0,00	0,00	0,00	0,00
			FS-25 Zakup i montaż lampy solarnej na terenie sołectwa Żnin Wieś	0,00	0,00	0,00	0,00	0,00	0,00	0,00	0,00
	90095		**Pozostała działalność**	**0,00**	**0,00**	**0,00**	**2 000,00**	**0,00**	**0,00**	**14 000,00**	**0,00**
		6050	Wydatki inwestycyjne jednostek budżetowych	**0,00**	**0,00**	**0,00**	**0,00**	**0,00**	**0,00**	**14 000,00**	**0,00**
			FS-25 Budowa altany drewnianej do 35 m2 na terenie działki nr 89/1 w Nadborowie - etap 1	0,00	0,00	0,00	0,00	0,00	0,00	0,00	0,00
			FS-25 Budowa altany drewnianej na terenie działki nr 89/1 w Nadborowie - etap 1				0,00	0,00	0,00	14 000,00	0,00

			FS-25 Utwardzenie terenu przy świetlicy wiejskiej w Sarbinowie	0,00	0,00	0,00	0,00	0,00	0,00	0,00	0,00
			FS-25 Utwardzenie terenu pod namiotem na boisku w Sarbinowie	0,00	0,00	0,00	0,00	0,00	0,00	0,00	0,00
921			**Kultura i ochrona dziedzictwa narodowego**	**19 615,68**	**0,00**	**0,00**	**11 556,00**	**0,00**	**14 061,00**	**3 873,84**	**8 732,92**
	92109		**Domy i ośrodki kultury, świetlice kluby**	**19 615,68**	**0,00**	**0,00**	**11 556,00**	**0,00**	**14 061,00**	**3 873,84**	**8 732,92**
		4210	Zakup materiałów i wyposażenia	4 400,00	0,00	0,00	2 500,00	0,00	100,00	183,84	7 234,92
		4260	Zakup energii	5 689,68	0,00	0,00	4 000,00	0,00	750,00	2 600,00	1 000,00
		4270	Zakup usług remontowych	7 500,00	0,00	0,00	3 000,00	0,00	11 875,00	0,00	0,00
		4300	Zakup usług pozostałych	1 390,00	0,00	0,00	700,00	0,00	700,00	850,00	400,00
		4520	Opłaty na rzecz budżetów jednostek samorządu terytorialnego	636,00	0,00	0,00	636,00	0,00	636,00	240,00	98,00
926			**Kultura fizyczna i sport**	**3 100,00**	**2 300,00**	**23 759,00**	**4 800,00**	**0,00**	**1 000,00**	**0,00**	**1 600,00**
	92601		**Obiekty sportowe**	**2 100,00**	**0,00**	**2 344,00**	**3 800,00**	**0,00**	**1 000,00**	**0,00**	**1 600,00**
		4210	Zakup materiałów i wyposażenia	1 500,00	0,00	1 185,00	2 700,00	0,00	500,00	0,00	600,00
		4300	Zakup usług pozostałych	0,00	0,00	0,00	0,00	0,00	0,00	0,00	0,00
		4520	Opłaty na rzecz budżetów jednostek samorządu terytorialnego	0,00	0,00	159,00	0,00	0,00	0,00	0,00	0,00
	92695		**Pozostała działalność**	**1 000,00**	**2 300,00**	**21 415,00**	**1 000,00**	**0,00**	**0,00**	**0,00**	**0,00**
		4210	Zakup materiałów i wyposażenia	0,00	0,00	0,00	0,00	0,00	0,00	0,00	0,00

		4260	Zakup energii	0,00	0,00	0,00	0,00	0,00	0,00	0,00	0,00	0,00
		4300	Zakup usług pozostałych	0,00	0,00	0,00	1 000,00	0,00	0,00	0,00	0,00	0,00
		6050	Wydatki inwestycyjne jednostek budżetowych	**1 000,00**	**2 300,00**	**21 415,00**	**0,00**	**0,00**	**0,00**	**0,00**	**0,00**	**0,00**
			FS-25 Ogrodzenie placu zabaw w Białozewinie	0,00	0,00	0,00	0,00	0,00	0,00	0,00	0,00	0,00
			FS-25 Budowa placu zabaw na działce gminnej nr 186/1 w Bożejewicach - etap V	0,00	2 300,00	0,00	0,00	0,00	0,00	0,00	0,00	0,00
			FS-25 Budowa placu zabaw z elementami siłowni zewnętrznej w Brzyskorzystwi - etap II	0,00	0,00	21 415,00	0,00	0,00	0,00	0,00	0,00	0,00
			FS-25 Zakup i montaż ogrodzenia części terenu działki nr 126 w Podobowicach	0,00	0,00	0,00	0,00	0,00	0,00	0,00	0,00	0,00

FS PODOBOWICE - FS ŻNIN WIEŚ

Rozdz.	§	Treść	FS Podobowice	FS Rydlewo	FS Sarbinowo	FS Słabomierz	FS Sulinowo Bekanówka	FS Uścikowo	FS Wenecja	FS Wójcin	FS Żnin Wieś
		Transport i łączność	**4 000,00**	**13 699,72**	**5 000,00**	**0,00**	**0,00**	**0,00**	**2 200,00**	**0,00**	**0,00**
60016		**Drogi publiczne gminne**	**4 000,00**	**13 699,72**	**5 000,00**	**0,00**	**0,00**	**0,00**	**2 200,00**	**0,00**	**0,00**
	4210	Zakup materiałów i wyposażenia	4 000,00	0,00	5 000,00	0,00	0,00	0,00	2 200,00	0,00	0,00
	4270	Zakup usług remontowych	0,00	6 319,72	0,00	0,00	0,00	0,00	0,00	0,00	0,00
		FS-25 Budowa chodnika wzdłuż drogi gminnej działka nr 22/4 w Rydlewie	0,00	7 380,00	0,00	0,00	0,00	0,00	0,00	0,00	0,00
60020		**Funkcjonowanie przystanków komunikacyjnych**	**0,00**	**0,00**	**0,00**	**0,00**	**0,00**	**0,00**	**0,00**	**0,00**	**0,00**
	6050	Wydatki inwestycyjne jednostek budżetowych	**0,00**	**0,00**	**0,00**	**0,00**	**0,00**	**0,00**	**0,00**	**0,00**	**0,00**

		FS-25 Zakup i montaż wiaty przystankowej w Murczynie	0,00	0,00	0,00	0,00	0,00	0,00	0,00	0,00	0,00
		Administracja publiczna	**6 295,90**	**3 900,00**	**2 190,22**	**6 256,04**	**5 602,29**	**4 700,00**	**6 500,00**	**13 392,77**	**3 500,00**
75095		**Pozostała działalność**	**6 295,90**	**3 900,00**	**2 190,22**	**6 256,04**	**5 602,29**	**4 700,00**	**6 500,00**	**13 392,77**	**3 500,00**
	4190	Nagrody konkursowe	0,00	0,00	145,00	0,00	0,00	0,00	0,00	0,00	0,00
	4210	Zakup materiałów i wyposażenia	500,00	0,00	308,22	300,00	0,00	200,00	700,00	9 899,99	300,00
	4220	Zakup środków żywności	1 945,90	900,00	737,00	1 000,00	1 363,29	1 500,00	1 800,00	892,78	1 400,00
	4300	Zakup usług pozostałych	3 850,00	3 000,00	1 000,00	4 956,04	4 239,00	3 000,00	4 000,00	2 600,00	1 800,00
		Bezpieczeństwo publiczne i ochrona przeciwpożarowa	**0,00**	**0,00**	**0,00**	**0,00**	**0,00**	**0,00**	**0,00**	**0,00**	**1 500,00**
75412		**Ochotnicze straże pożarne**	**0,00**	**0,00**	**0,00**	**0,00**	**0,00**	**0,00**	**0,00**	**0,00**	**1 500,00**
	4210	Zakup materiałów i wyposażenia	0,00	0,00	0,00	0,00	0,00	0,00	0,00	0,00	1 500,00
	6050	Wydatki inwestycyjne jednostek budżetowych	0,00	0,00	0,00	0,00	0,00	0,00	0,00	0,00	0,00
		FS-25 Rozbudowa remizy OSP w Cerekwicy	0,00	0,00	0,00	0,00	0,00	0,00	0,00	0,00	0,00
90004		**Utrzymanie zieleni w miastach i gminach**	**0,00**	**1 200,00**	**0,00**	**0,00**	**2 092,37**	**0,00**	**0,00**	**0,00**	**0,00**
	4210	Zakup materiałów i wyposażenia	0,00	1 200,00	0,00	0,00	1 616,59	0,00	0,00	0,00	0,00
	4260	Zakup energii	0,00	0,00	0,00	0,00	475,78	0,00	0,00	0,00	0,00
	4270	Zakup usług remontowych	0,00	0,00	0,00	0,00	0,00	0,00	0,00	0,00	0,00
	4300	Zakup usług pozostałych	0,00	0,00	0,00	0,00	0,00	0,00	0,00	0,00	0,00

90015		**Oświetlenie ulic, placów i dróg**	**0,00**	**0,00**	**0,00**	**7 995,00**	**0,00**	**0,00**	**0,00**	**0,00**	**7 995,00**
	6050	Wydatki inwestycyjne jednostek budżetowych	**0,00**	**0,00**	**0,00**	**7 995,00**	**0,00**	**0,00**	**0,00**	**0,00**	**7 995,00**
		FS-25 Zakup i montaż lampy solarnej na terenie sołectwa Kaczkowo	0,00	0,00	0,00	0,00	0,00	0,00	0,00	0,00	0,00
		FS-25 Zakup i montaż lampy solarnej na terenie sołectwa Bożejewice (przy posesji nr 5A)	0,00	0,00	0,00	0,00	0,00	0,00	0,00	0,00	0,00
		FS-25 Zakup i montaż ulicznej lampy solarnej w Słabomierzu	0,00	0,00	0,00	7 995,00	0,00	0,00	0,00	0,00	0,00
		FS-25 Zakup i montaż lampy solarnej na terenie sołectwa Znin Wieś	0,00	0,00	0,00	0,00	0,00	0,00	0,00	0,00	7 995,00
90095		**Pozostała działalność**	**0,00**	**0,00**	**8 110,00**	**0,00**	**0,00**	**0,00**	**0,00**	**2 300,00**	**0,00**
	6050	Wydatki inwestycyjne jednostek budżetowych	**0,00**	**0,00**	**8 110,00**	**0,00**	**0,00**	**0,00**	**0,00**	**0,00**	**0,00**
		FS-25 Budowa altany drewnianej do 35 m2 na terenie działki nr 89/1 w Nadborowie - etap 1	0,00	0,00	0,00	0,00	0,00	0,00	0,00	0,00	0,00
		FS-25 Budowa altany drewnianej na terenie działki nr 89/1 w Nadborowie - etap 1	0,00	0,00	0,00	0,00	0,00	0,00	0,00	0,00	0,00
		FS-25 Utwardzenie terenu przy świetlicy wiejskiej w Sarbinowie	0,00	0,00	4 280,00	0,00	0,00	0,00	0,00	0,00	0,00
		FS-25 Utwardzenie terenu pod namiotem na boisku w Sarbinowie	0,00	0,00	3 830,00	0,00	0,00	0,00	0,00	0,00	0,00
		Kultura i ochrona dziedzictwa narodowego	**16 436,00**	**1 500,00**	**4 900,00**	**0,00**	**0,00**	**0,00**	**3 900,00**	**5 700,01**	**0,00**
92109		**Domy i ośrodki kultury, świetlice kluby**	**16 436,00**	**1 500,00**	**4 900,00**	**0,00**	**0,00**	**0,00**	**3 900,00**	**5 700,01**	**0,00**

	4210	Zakup materiałów i wyposażenia	3 000,00	0,00	1 900,00	0,00	0,00	0,00	0,00	180,00	0,00
	4260	Zakup energii	3 500,00	0,00	1 700,00	0,00	0,00	0,00	3 000,00	5 088,01	0,00
	4270	Zakup usług remontowych	0,00	0,00	0,00	0,00	0,00	0,00	0,00	0,00	0,00
	4300	Zakup usług pozostałych	300,00	1 500,00	0,00	0,00	0,00	0,00	500,00	220,00	0,00
	4520	Opłaty na rzecz budżetów jednostek samorządu terytorialnego	636,00	0,00	1 300,00	0,00	0,00	0,00	400,00	212,00	0,00
		Kultura fizyczna i sport	**2 000,00**	**0,00**	**620,00**	**3 290,00**	**7 400,00**	**14 975,11**	**19 983,65**	**0,00**	**10 896,20**
92601		**Obiekty sportowe**	**2 000,00**	**0,00**	**620,00**	**3 290,00**	**0,00**	**1 500,00**	**13 983,65**	**0,00**	**0,00**
	4210	Zakup materiałów i wyposażenia	2 000,00	0,00	120,00	1 800,00	0,00	1 300,00	9 183,65	0,00	0,00
	4300	Zakup usług pozostałych	0,00	0,00	0,00	0,00	0,00	0,00	4 300,00	0,00	0,00
	4520	Opłaty na rzecz budżetów jednostek samorządu terytorialnego	0,00	0,00	0,00	490,00	0,00	0,00	0,00	0,00	0,00
92695		**Pozostała działalność**	**0,00**	**0,00**	**0,00**	**0,00**	**7 400,00**	**13 475,11**	**6 000,00**	**0,00**	**10 896,20**
	4210	Zakup materiałów i wyposażenia	0,00	0,00	0,00	0,00	0,00	9 925,11	6 000,00	0,00	8 096,20
	4260	Zakup energii	0,00	0,00	0,00	0,00	0,00	2 200,00	0,00	0,00	700,00
	4300	Zakup usług pozostałych	0,00	0,00	0,00	0,00	0,00	714,00	0,00	0,00	2 000,00
	6050	Wydatki inwestycyjne jednostek budżetowych	**0,00**	**0,00**	**0,00**	**0,00**	**7 400,00**	**0,00**	**0,00**	**0,00**	**0,00**
		FS-25 Ogrodzenie placu zabaw w Białożewinie	0,00	0,00	0,00	0,00	0,00	0,00	0,00	0,00	0,00
		FS-25 Budowa placu zabaw na działce gminnej nr 186/1 w Bożejewicach - etap V	0,00	0,00	0,00	0,00	0,00	0,00	0,00	0,00	0,00

		FS-25 Budowa placu zabaw z elementami siłowni zewnętrznej w Brzyskorzystwi - etap II	0,00	0,00	0,00	0,00	0,00	0,00	0,00	0,00	0,00
		FS-25 Zakup i montaż ogrodzenia części terenu działki nr 126 w Podobowicach	0,00	0,00	0,00	0,00	0,00	0,00	0,00	0,00	0,00

Zmiany w planie zadań inwestycyjnych w ramach Funduszu Sołeckiego

Dział	Rozdział	Paragraf	Sołectwo	Nazwa przedsięwzięcia	Plan	Zmiana	Plan po zmianie
600	60020	6050	**Murczyn**	FS-25 Zakup i montaż wiaty przystankowej w Murczynie	10 000,00	-2 910,00	7 090,00
754	75412	6050	**Cerekwica**	FS-25 Rozbudowa remizy OSP w Cerekwicy	0,00	20 823,57	20 823,57
900	90015	6050	**Bożejewice**	FS-25 Zakup i montaż lampy solarnej na terenie sołectwa Bożejewice (przy posesji nr 5A)	0,00	6 779,13	6 779,13
900	90015	6050	**Kaczkowo**	FS-25 Zakup i montaż lampy solarnej na terenie sołectwa Kaczkowo	8 500,00	-505,00	7 995,00
900	90015	6050	**Słabomierz**	FS-25 Zakup i montaż ulicznej lampy solarnej w Słabomierzu	9 041,04	-1 046,04	7 995,00
900	90015	6050	**Żnin Wieś**	FS-25 Zakup i montaż lampy solarnej na terenie sołectwa Żnin Wieś	9 000,00	-1 005,00	7 995,00
900	90095	6050	**Nadborowo**	FS-25 Budowa altany drewnianej do 35 m2 na terenie działki nr 89/1 w Nadborowie - etap I	14 000,00	-14 000,00	0,00
900	90095	6050	**Nadborowo**	FS-25 Budowa altany drewnianej na terenie działki nr 89/1 w Nadborowie - etap I	0,00	14 000,00	14 000,00
900	90095	6050	**Sarbinowo**	FS-25 Utwardzenie terenu przy świetlicy wiejskiej w Sarbinowie	2 000,00	2 280,00	4 280,00

900	90095	6050	**Sarbinowo**	FS-25 Utwardzenie terenu pod namiotem na boisku w Sarbinowie	1 400,00	2 430,00	3 830,00
926	92695	6050	**Białożewin**	FS-25 Ogrodzenie placu zabaw w Białożewinie	7 500,00	-7 500,00	0,00
926	92695	6050	**Bożejewice**	FS-25 Budowa placu zabaw na działce gminnej nr 186/1 w Bożejewicach - etap V	2 300,00	-2 300,00	0,00
926	92695	6050	**Brzyskorzystew**	FS-25 Budowa placu zabaw z elementami siłowni zewnętrznej w Brzyskorzystwi - etap II	22 000,00	-585,00	21 415,00
926	92695	6050	**Podobowice**	FS-25 Zakup i montaż ogrodzenia części terenu działki nr 126 w Podobowicach	1 795,90	-1 795,90	0,00
926	92695	6050	**Sulinowo Bekanówka**	FS-25 Budowa siłowni zewnętrznej na terenie sołectwa Sulinowo Bekanówka	2 000,00	1 400,00	3 400,00
RAZEM					**314 202,17**	**16 065,76**	**330 267,93**

Załącznik Nr 9 do uchwały Nr XIV/150/2025
Rady Miejskiej w Żninie
z dnia 24 października 2025 r.

Zmiany w planie finansowym Rad Osiedli w 2025 r.

Rada Osiedla nr 2 "Bloki Wielorodzinne"						
Dział	**Rozdział**	**§**	**Nazwa**	**Plan przez zmianą**	**Zmiana**	**Plan po zmianie**
600			**Transport i łączność**	**0,00**	**10 000,00**	**10 000,00**
	60016		**Drogi publiczne gminne**	**0,00**	**10 000,00**	**10 000,00**
		4270	Zakup usług remontowych	0.00	10 000.00	10 000.00
			Remont chodnika łączącego bloki ul. Tysiaclecia 4 i ul. Tysiąclecia 6 oraz utwardzenie terenu przy ul. Tysiąclecia w Żninie	0.00	10 000.00	10 000.00
926			**Kultura Fizyczna**	**11 500,00**	**-10 000,00**	**1 500,00**
	92695		**Zakup usług pozostałych**	**11 500,00**	**-10 000,00**	**1 500,00**
		6050	Wydatki inwestycyjne jednostek budżetowych	10 000.00	-10 000.00	0.00
			RO-2 Budowa placu zabaw przy ul. Browarowej na działce 2633	10 000.00	-10 000.00	0.00
Razem:				**20 000,00**		**20 000,00**
Rada Osiedla nr 5 "Żnin-Stare Miasto"						
Dział	**Rozdział**	**§**	**Nazwa**	**Plan przez zmianą**	**Zmiana**	**Plan po zmianie**
600			**Transport i łączność**	**12 000,00**	**0,00**	**12 000,00**
	60016		**Drogi publiczne gminne**	**12 000,00**	**-12 000,00**	**0,00**
		4270	Zakup usług remontowych	12 000.00	-12 000.00	0.00
			Remont chodnika przy ul. Spokojnej w Żninie - etap II (zadanie współfinansowane z budżetu Gminy Żnin)	12 000.00	-12 000.00	0.00
		6050	Wydatki inwestycyjne jednostek budżetowych	0.00	12 000.00	12 000.00
			RO-5 Budowa wyniesionego przejścia dla pieszych na ul. Pocztowej w Żninie	0.00	12 000.00	12 000.00
Rada Osiedla nr 7 "Nad Gąsawką"						
Dział	**Rozdział**	**§**	**Nazwa**	**Plan przez zmianą**	**Zmiana**	**Plan po zmianie**
600			**Transport i łączność**	**6 000,00**	**4 000,00**	**10 000,00**
	60016		**Drogi publiczne gminne**	**0,00**	**10 000,00**	**10 000,00**
		4270	Zakup usług remontowych	0.00	10 000.00	10 000.00
			Remont chodnika i studzienek na terenie osiedla nr 7	0.00	10 000.00	10 000.00
	60095		**Pozostała działalność**	**6 000,00**	**-6 000,00**	**0,00**
		6050	Wydatki inwestycyjne jednostek budżetowych	6 000.00	-6 000.00	0.00
			RO-7 Montaż progów zwalniających	6 000.00	-6 000.00	0.00
900			**Gospodarka komunalna i ochrona środowiska**	**6 000,00**	**-6 000,00**	**0,00**

	90015		**Oświetlenie ulic, placów i dróg**	**6 000,00**	**-6 000,00**	**0,00**
		6050	Wydatki inwestycyjne jednostek budżetowych	6 000.00	-6 000.00	0.00
			RO-7 Budowa oświetlenia przejść dla pieszych na ul. Sienkiewicza oraz Sądowej w Żninie	6 000.00	-6 000.00	0.00
926			**Kultura fizyczna i sport**	**1 500,00**	**2 000,00**	**3 500,00**
	92695		**Pozostała działalność**	**1 500,00**	**2 000,00**	**3 500,00**
		4300	Zakup usług pozostałych	1 500.00	2 000.00	3 500.00
			Zakup usługi na potrzeby organizacji festiwalu Battle of the Year	0.00	2 000.00	2 000.00
Razem:				**15 000,00**	**0,00**	**15 000,00**
Ogółem:				**115 000,00**	**0,00**	**115 000,00**

Uzasadnienie

Zmiany w planie dochodów i wydatków budżetu dotyczą:
DOCHODY

1) Dział 750 – do planu dochodów bieżących wprowadzono środki z tytułu refundacji wynagrodzeń przysługujących osobom bezrobotnym wykonujących zadania w ramach robót publicznych.

2) Dział 752 – do planu dochodów majątkowych wprowadzono środki z dotacji celowej z przeznaczeniem na realizację zadań wynikających z Ustawy o ochronie ludności i obronie cywilnej oraz Programu ochrony ludności i obrony cywilnej, zgodnie z pismem Wojewody Kujawsko-Pomorskiego Nr WFB.I.3120.3.102.2025 z dnia 15 października 2025 r.

3) Dział 801 – zwiększono plan dochodów bieżących z tytułu najmu i dzierżawy w Szkole Podstawowej Nr 2 w Żninie, z tytułu otrzymanego odszkodowania w Przedszkolu Miejskim Nr 1 w Żninie oraz z tytułu wpływu środków finansowych z Kuratorium Oświaty w Bydgoszczy przeznaczonych na wypłatę Nagrody Kuratora Oświaty dla nauczyciela Szkoły Podstawowej w Słębowie.

4) Dział 855 – w planie dochodów bieżących dokonano zmiany między paragrafami klasyfikacji budżetowej w związku ze zmianą rozporządzenia Ministra Finansów i Gospodarki w sprawie szczegółowej klasyfikacji dochodów, wydatków, przychodów i rozchodów oraz środków pochodzących ze źródeł zagranicznych.

WYDATKI

1) Dział 600

   - w związku z planowanym przystąpieniem do spółki Kujawsko-Pomorski Transport Samochodowy SA z siedzibą we Włocławku zwiększono plan wydatków majątkowych;
   - na wniosek Wydziału Administracyjnego i Spraw Obywatelskich zwiększono plan wydatków bieżących w zakresie administrowania Strefą Płatnego Parkowania w Żninie;
   - w związku z wdrożeniem nowych terminali kontrolerskich z automatyczną wysyłką dokumentacji fotograficznej do oprogramowania SEGA zwiększono plan wydatków majątkowych wprowadzają zadnie pn. „Zakup sprzętu i licencji systemu obsługi i kontroli opłat w Strefie Płatnego Parkowania w Żninie";
   - na wniosek Wydziału Inwestycji i Funduszy Zewnętrznych dokonano zmian w planie wydatków bieżących, zmniejszono plan wydatków majątkowych w zakresie zadania pn. „Uporządkowanie infrastruktury podziemnej wraz z przebudową ul. Kościuszki w Żninie", zwiększono plan wydatków majątkowych w zakresie zadania pn. „Przebudowa drogi gminnej 131004C w km od 0+000,00 do 0+260,80 km (ulicy Bocznej)".

2) Dział 630 – na wniosek Wydziału Turystyki, Promocji i Rozwoju zmniejszono plan wydatków bieżących.

3) Dział 750 – na wniosek Dyrektora Centrum Usług Wspólnych i Zarządzania Oświatą w Żninie dokonano zmian w planie wydatków bieżących o środki opisane w części DOCHODY. Na wniosek Wydziału Turystki, Promocji i Rozwoju oraz Wydziału Inwestycji i Funduszy Zewnętrznych dokonano zmian w planie wydatków bieżących.

4) Dział 752 – w planie wydatków majątkowych dokonano zmian o środki opisane w części DOCHODY, wprowadzając zadanie pn. „Budowa magazynu zasobów ochrony ludności w Wawrzynkach".

5) Dział 754 - na wniosek Wydziału Inwestycji i Funduszy Zewnętrznych zwiększono plan wydatków majątkowych zadania pn. „Modernizacja remizy OSP w Białożewinie oraz w Żninie".

6) Dział 801

- na wniosek Dyrektora Przedszkola Miejskiego Nr 1 w Żninie dokonano zmian w planie wydatków bieżących o środki opisane w części DOCHODY;
- na wniosek Dyrektora Szkoły Podstawowej Nr 1 w Żninie zwiększono plan wydatków bieżących w zakresie specjalnej organizacji nauki i metod;
- na wniosek Dyrektora Szkoły Podstawowej Nr 2 w Żninie zwiększono plan wydatków bieżących o środki opisane w części DOCHODY;
- na wniosek Dyrektora Szkoły Podstawowej w Słębowie zwiększono plan wydatków bieżących o środki opisane w części DOCHODY oraz przeznaczonych na realizację zadań w zakresie specjalnej organizacji nauki i metod pracy.

3) Dział 900 – na wniosek Wydziału Środowiska i Obszarów Wiejskich zwiększono plan wydatków bieżących w zakresie pielęgnacji zieleni, oczyszczania miasta i ochrony nad bezdomnymi zwierzętami. Na wniosek Wydziału Inwestycji i Funduszy Zewnętrznych dokonano zmian w planie wydatków bieżących i majątkowych zmniejszając zadanie pn. „Dobudowa punktu świetlnego pomiędzy blokami nr 3 i 5 na ul. Browarowej" oraz tworząc nowe zadania tj. „Montaż lampy solarno-hybrydowej w miejscowości Jadowniki Bielskie" i „Montaż lampy solarno-hybrydowej w miejscowości Wójcin".

4) Dział 926 - na wniosek Dyrektora Szkoły Podstawowej Nr 1 w Żninie zwiększono plan wydatków majątkowych zadania pn. „Budowa boiska wielofunkcyjnego, bieżni oraz placu zabaw przy Szkole Podstawowej nr 1 w Żninie" w związku z wystąpieniem robót dodatkowych.

5) Na wnioski Wydziału Środowiska i Obszarów Wiejskich oraz Wydziału Administracyjnego i Spraw Obywatelskich dokonano zmian w planach wydatków Funduszu Sołeckiego i Rad Osiedli.

Po dokonanych zmianach budżet Gminy Żnin na 2025 rok wyraża się następującymi kwotami:
Planowane dochody budżetu 187 910 681,05 zł,
Planowane wydatki budżetu 204 016 755,29 zł,
Planowany deficyt budżetu 16 106 074,24 zł.

Załącznik nr 5
do protokołu nr XIV/25
Sesji Rady Miejskiej w Żninie
z dnia 24 października 2025 r.

Elektronicznie podpisany przez:
Idzi Jan Mądry
dnia 24 października 2025 r.

UCHWAŁA NR XIV/151/2025
RADY MIEJSKIEJ W ŻNINIE

z dnia 24 października 2025 r.

w sprawie określenia wysokości stawek podatku od środków transportowych na rok podatkowy 2026

Na podstawie art. 18 ust. 2 pkt 8 ustawy z dnia 8 marca 1990 r. o samorządzie gminnym (Dz. U. z 2025 r. poz. 1153) oraz art. 10 ust. 1 i 2 ustawy z dnia 12 stycznia 1991 r. o podatkach i opłatach lokalnych (Dz. U. z 2025 r. poz. 707) uchwala się, co następuje:

§ 1. Określa się wysokość stawek podatku od środków transportowych obowiązujących na terenie Gminy Żnin:

1) od samochodu ciężarowego o dopuszczalnej masie całkowitej pojazdu:

a) powyżej 3,5 tony do 5,5 tony włącznie – 681,00 zł,

b) powyżej 5,5 tony do 9 ton włącznie – 1 137,00 zł,

c) powyżej 9 ton i poniżej 12 ton – 1 358,00 zł;

2) od samochodu ciężarowego z zawieszeniem pneumatycznym lub zawieszeniem uznanym za równoważne:

Dopuszczalna masa całkowita (w tonach)		Liczba osi
nie mniej niż	mniej niż	stawka podatku (w zł)
		Dwie osie
12	13	2 567,00
13	14	2 567,00
14	15	2 567,00
15	-	2 567,00
		Trzy osie
12	17	2 204,00
17	19	2 567,00
19	21	2 567,00
21	23	2 567,00
23	25	2 567,00
25	-	2 567,00
		Cztery osie i więcej
12	25	2 204,00
25	27	2 750,00
27	29	2 750,00
29	31	2 958,00
31	-	2 958,00

3) od samochodu ciężarowego z innym systemem zawieszenia osi jezdnych:

Dopuszczalna masa całkowita (w tonach)		Liczba osi
nie mniej niż	mniej niż	stawka podatku (w zł)
		Dwie osie
12	13	2 932,00
13	14	2 932,00
14	15	2 932,00
15	-	2 932,00
		Trzy osie
12	17	2 567,00
17	19	2 932,00
19	21	2 932,00
21	23	2 932,00

23	25	2 932,00
25	-	2 932,00
		Cztery osie i więcej
12	25	2 567,00
25	27	3 942,00
27	29	3 942,00
29	31	4 182,00
31	-	4 182,00

4) od ciągnika siodłowego lub balastowego przystosowanego do używania łącznie z naczepą lub przyczepą o dopuszczalnej masie całkowitej zespołu pojazdów:

a) od 3,5 tony i poniżej 5,5 tony – 1 650,00 zł,

b) od 5,5 tony i poniżej 9 ton – 1 832,00 zł,

c) od 9 ton i poniżej 12 ton – 2 019,00 zł;

5) od ciągnika siodłowego lub balastowego przystosowanego do używania łącznie z naczepą lub przyczepą, z zawieszeniem pneumatycznym lub zawieszeniem uznanym za równoważne:

Dopuszczalna masa całkowita zespołu pojazdów (w tonach)		Liczba osi
nie mniej niż	mniej niż	stawka podatku (w zł)
		Dwie osie
12	18	2 019,00
18	25	2 108,00
25	31	2 108,00
31	37	2 526,00
37	-	3 132,00
		Trzy osie i więcej
12	37	2 291,00
37	-	2 976,00

6) od ciągnika siodłowego lub balastowego przystosowanego do używania łącznie z naczepą lub przyczepą, z innym systemem zawieszenia osi jezdnych:

Dopuszczalna masa całkowita zespołu pojazdów (w tonach)		Liczba osi
nie mniej niż	mniej niż	stawka podatku (w zł)
		Dwie osie
12	18	2 381,00
18	25	2 479,00
25	31	2 479,00
31	37	3 232,00
37	-	4 182,00
		Trzy osie i więcej
12	37	3 083,00
37	-	4 182,00

7) od przyczepy lub naczepy, która łącznie z pojazdem silnikowym posiada dopuszczalną masę całkowitą od 7 ton i poniżej 12 ton, z wyjątkiem związanej wyłącznie z działalnością rolniczą prowadzoną przez podatnika podatku rolnego – 1 465,00 zł;

8) od przyczepy lub naczepy, łącznie z pojazdem silnikowym z zawieszeniem pneumatycznym lub zawieszeniem uznanym za równoważne, z wyjątkiem związanej wyłącznie z działalnością prowadzoną przez podatnika podatku rolnego:

Dopuszczalna masa całkowita zespołu pojazdów (w tonach)		Liczba osi
nie mniej niż	mniej niż	stawka podatku (w zł)
		Jedna oś
12	18	1 741,00
18	25	1 832,00

25	37	1 832,00
37	-	2 319,00
		Dwie osie
12	28	1 558,00
28	33	1 650,00
33	37	1 927,00
37	-	2 435,00
		Trzy osie i więcej
12	37	1 741,00
37	-	2 203,00

9) od przyczepy lub naczepy, łącznie z pojazdem silnikowym z innym systemem zawieszenia osi jezdnych, z wyjątkiem związanej wyłącznie z działalnością rolniczą prowadzoną przez podatnika podatku rolnego:

Dopuszczalna masa całkowita zespołu pojazdów (w tonach)		Liczba osi
nie mniej niż	mniej niż	stawka podatku (w zł)
		Jedna oś
12	18	2 019,00
18	25	2 204,00
25	37	2 204,00
37	-	2 783,00
		Dwie osie
12	28	1 832,00
28	33	2 019,00
33	37	2 381,00
37	-	3 013,00
		Trzy osie i więcej
12	37	2 204,00
37	-	2 783,00

10) od autobusu, w zależności od liczby miejsc do siedzenia poza miejscem kierowcy:

a) mniejszej niż 22 miejsca – 1 351,00zł,

b) równej lub większej niż 22 miejsca – 2 567,00 zł.

§ 2. Dla pojazdu określonego w § 1 pkt 1, 4 i 10 wyposażonych w urządzenia mające korzystny wpływ na środowisko naturalne, stawki podatku zmniejsza się i określa w wysokości:

1) od samochodu ciężarowego o dopuszczalnej masie całkowitej pojazdu:

a) powyżej 3,5 tony do 5,5 tony włącznie – 579,00 zł,

b) powyżej 5,5 tony do 9 ton włącznie – 970,00 zł,

c) powyżej 9 ton i poniżej 12 ton – 1 154,00 zł;

2) od ciągnika siodłowego lub balastowego przystosowanego do używania łącznie z naczepą lub przyczepą o dopuszczalnej masie całkowitej zespołu pojazdów:

a) od 3,5 tony i poniżej 5,5 tony – 1 402,00 zł,

b) od 5,5 tony i poniżej 9 ton – 1 558,00 zł,

c) od 9 ton i poniżej 12 ton – 1 716,00 zł;

3) od autobusu, w zależności od liczby miejsc do siedzenia poza miejscem kierowcy:

a) mniejszej niż 22 miejsca – 1 149,00 zł,

b) równej lub większej niż 22 miejsca – 2 181,00 zł.

§ 3. Wykonanie uchwały powierza się Burmistrzowi Żnina.

§ 4. Podatnicy uiszczają należny podatek na właściwy rachunek budżetu Gminy Żnin.

§ 5. Uchwała podlega ogłoszeniu w Dzienniku Urzędowym Województwa Kujawsko-Pomorskiego i wchodzi w życie z dniem 1 stycznia 2026 r.

PRZEWODNICZĄCY RADY

Idzi Mądry

Uzasadnienie

Zgodnie z art. 10 ust. 1 ustawy z dnia 12 stycznia 1991 r. o podatkach i opłatach lokalnych (Dz. U. z 2025 r. poz. 707), obwieszczeniem Ministra Finansów i Gospodarki z dnia 1 sierpnia 2025 r. w sprawie górnych granic stawek kwotowych podatków i opłat lokalnych na rok 2026 (M. P. z 2025 r. poz. 726) oraz obwieszczeniem Ministra Finansów i Gospodarki z dnia 12 października 2025 r. w sprawie stawek minimalnych podatku od środków transportowych obowiązujących w 2026 r. (M. P. z 2025 r. poz. 1113), rada gminy określa, w drodze uchwały, wysokość stawek podatku od środków transportowych na 2026 rok. Roczna stawka od jednego środka transportowego nie może przekroczyć kwot określonych w ustawie i nie może być niższa od kwot minimalnych określonych w załącznikach nr 1-3 do ustawy. Rada Miejska w Żninie w uchwale w sprawie określenia wysokości stawek podatku od środków transportowych na rok podatkowy 2026 uwzględniła stawki, o których mowa w ww. obwieszczeniach i przyjęła stawki w zaproponowanej wysokości.

W związku z powyższym przyjęcie niniejszej uchwały uważa się za celowe i gospodarczo uzasadnione.

Załącznik nr 6
do protokołu nr XIV/25
Sesji Rady Miejskiej w Żninie
z dnia 24 października 2025 r.

Elektronicznie podpisany przez:
Idzi Jan Mądry
dnia 24 października 2025 r.

UCHWAŁA NR XIV/152/2025
RADY MIEJSKIEJ W ŻNINIE

z dnia 24 października 2025 r.

w sprawie określenia na 2026 rok wysokości stawek podatku od nieruchomości oraz wprowadzenia dodatkowych zwolnień od podatku

Na podstawie art. 18 ust. 2 pkt 8 ustawy z dnia 8 marca 1990 r. o samorządzie gminnym (Dz. U. z 2025 r. poz. 1153) oraz art. 5 ust. 1 i art. 7 ust. 3 ustawy z dnia 12 stycznia 1991 r. o podatkach i opłatach lokalnych (Dz. U. z 2025 r. poz. 707) uchwala się, co następuje:

§ 1. Określa się roczne stawki podatku od nieruchomości obowiązujące na terenie Gminy Żnin, w następujących wysokościach:

1) od gruntów:

a) związanych z prowadzeniem działalności gospodarczej, bez względu na sposób zakwalifikowania w ewidencji gruntów i budynków - 1,21 zł od 1m^2 powierzchni,

b) pod wodami powierzchniowymi stojącymi lub wodami powierzchniowymi płynącymi jezior i zbiorników sztucznych - 7,15 zł od 1 ha powierzchni,

c) niesklasyfikowanych w ewidencji gruntów i budynków jako użytki rolne, wykorzystywanych na cele rolnicze - 0,39 zł od 1m^2 powierzchni,

d) pozostałych, w tym zajętych na prowadzenie odpłatnej statutowej działalności pożytku publicznego przez organizacje pożytku publicznego - 0,49 zł od 1m^2 powierzchni,

e) niezabudowanych objętych obszarem rewitalizacji, o którym mowa w ustawie z dnia 9 października 2015 r. o rewitalizacji (Dz. U. z 2024 r. poz. 278) i położonych na terenach, dla których miejscowy plan zagospodarowania przestrzennego przewiduje przeznaczenie pod zabudowę mieszkaniową, usługową albo zabudowę o przeznaczeniu mieszanym obejmującym wyłącznie te rodzaje zabudowy, jeżeli od dnia wejścia w życie tego planu w odniesieniu do tych gruntów upłynął okres 4 lat, a w tym czasie nie zakończono budowy zgodnie z przepisami prawa budowlanego - 4,71 zł od 1m^2 powierzchni;

2) od budynków lub ich części:

a) mieszkalnych - 1,05 zł od 1m^2 powierzchni użytkowej,

b) związanych z prowadzeniem działalności gospodarczej oraz od budynków mieszkalnych lub ich części zajętych na prowadzenie działalności gospodarczej - 31,60 zł od 1m^2 powierzchni użytkowej,

c) związanych z prowadzeniem działalności gospodarczej, przydzielonych na cele bytowe osobom zajmującym lokale mieszkalne - 8,91 zł od 1m^2 powierzchni użytkowej,

d) zajętych na prowadzenie działalności gospodarczej w zakresie obrotu kwalifikowanym materiałem siewnym - 16,64 zł od 1m^2 powierzchni użytkowej,

e) związanych z udzielaniem świadczeń zdrowotnych w rozumieniu przepisów o działalności leczniczej, zajętych przez podmioty udzielające tych świadczeń - 7,26 zł od 1m^2 powierzchni użytkowej,

f) letniskowych, niezwiązanych z działalnością gospodarczą - 12,00 zł od 1m^2 powierzchni użytkowej,

g) garaży wolno stojących, niezwiązanych z działalnością gospodarczą - 12,00 zł od 1m^2 powierzchni użytkowej,

h) pozostałych, niezwiązanych z działalnością gospodarczą, wykorzystywanych na cele bytowe - 8,74 zł od 1m^2 powierzchni użytkowej,

i) pozostałych, w tym zajętych na prowadzenie odpłatnej statutowej działalności pożytku publicznego przez organizacje pożytku publicznego - 12,00 zł od 1m^2 powierzchni użytkowej,

j) od budowli - 2% ich wartości określonej na podstawie art. 4 ust. 1 pkt 3 i ust. 3-7 ustawy o podatkach i opłatach lokalnych.

§ 2. Zwalnia się od podatku od nieruchomości powierzchnie piwnic, z wyjątkiem przeznaczonych na mieszkania, garaże lub prowadzenie działalności gospodarczej.

§ 3. Ilekroć w uchwale jest mowa o:

1) piwnicy - należy przez to rozumieć najniższą, całkowicie lub częściowo podziemną kondygnację budynku, wykorzystywaną przez właściciela lub najemcę budynku mieszkalnego jednorodzinnego, lokalu mieszkalnego w budynku zamieszkania zbiorowego, do przechowywania żywności, przedmiotów lub urządzeń służących ich mieszkańcom;

2) budynku pozostałym wykorzystywanym na cele bytowe - należy przez to rozumieć budynek przeznaczony do przechowywania materiałów, narzędzi, sprzętu lub płodów rolnych służących mieszkańcom budynku mieszkalnego jednorodzinnego, budynku zamieszkania zbiorowego, do zaspokajania potrzeb socjalno-bytowych ich mieszkańców;

3) garażu wolno stojącym - należy przez to rozumieć samodzielny obiekt budowlany lub część innego obiektu, przeznaczony do przechowywania i obsługi pojazdów mechanicznych.

§ 4. Podatnicy z terenu miasta uiszczają podatek na rachunek budżetu Gminy Żnin, natomiast podatnicy z terenów wiejskich do rąk inkasenta lub na rachunek budżetu Gminy Żnin.

§ 5. Wykonanie uchwały powierza się Burmistrzowi Żnina.

§ 6. Uchwała podlega ogłoszeniu w Dzienniku Urzędowym Województwa Kujawsko-Pomorskiego i wchodzi w życie z dniem 1 stycznia 2026 r.

PRZEWODNICZĄCY RADY

Idzi Mądry

Uzasadnienie

Zgodnie z art. 5 ust. 1 ustawy z dnia 12 stycznia 1991 r. o podatkach i opłatach lokalnych (Dz. U. z 2025 r. poz. 707) rada gminy, w drodze uchwały, określa wysokość stawek podatku od nieruchomości, które nie mogą przekroczyć górnych granic stawek kwotowych ustalonych przez Ministra Finansów i Gospodarki. W myśl art. 20 ust. 1 ww. ustawy górne granice stawek kwotowych obowiązujące w danym roku podatkowym ulegają corocznie zmianie na następny rok podatkowy w stopniu odpowiadającym wskaźnikowi cen towarów i usług konsumpcyjnych w okresie pierwszego półrocza roku, w którym stawki ulegają zmianie, w stosunku do analogicznego okresu roku poprzedniego. Górne granice stawek kwotowych podatków i opłat lokalnych na 2026 rok zostały ogłoszone w obwieszczeniu Ministra Finansów i Gospodarki z dnia 1 sierpnia 2025 r. (M. P. z 2025 r. poz. 726). Zgodnie z art. 7 ust. 3 ustawy o podatkach i opłatach lokalnych rada gminy, w drodze uchwały, może wprowadzić inne zwolnienia przedmiotowe niż określone w ustawie.

Rada Miejska w Żninie w uchwale w sprawie określenia na 2026 rok wysokości stawek podatku od nieruchomości oraz wprowadzenia dodatkowych zwolnień od podatku uwzględniła obwieszczenie Ministra Finansów i Gospodarki z dnia 1 sierpnia 2025 r. w sprawie górnych granic stawek kwotowych podatków i opłat lokalnych na rok 2026 i przyjęła wzrost stawek podatku od nieruchomości w stosunku do stawek przyjętych na 2025 rok o 4,5 %.

W związku z powyższym przyjęcie niniejszej uchwały uważa się za celowe i gospodarczo uzasadnione.

Załącznik nr 7
do protokołu nr XIV/25
Sesji Rady Miejskiej w Żninie
z dnia 24 października 2025 r.

Elektronicznie podpisany przez:
Idzi Jan Mądry
dnia 24 października 2025 r.

UCHWAŁA NR XIV/153/2025
RADY MIEJSKIEJ W ŻNINIE

z dnia 24 października 2025 r.

w sprawie nadania nazwy drodze wewnętrznej położonej w miejscowości Bożejewiczki

Na podstawie art. 18 ust. 2 pkt 13 ustawy z dnia 8 marca 1990 r. o samorządzie gminnym (Dz. U. z 2025 r. poz. 1153) uchwala się, co następuje:

§ 1. Nadaje się nazwę „Srebrna" drodze wewnętrznej położonej w miejscowości Bożejewiczki, stanowiącej w całości wydzieloną geodezyjnie działkę o numerze ewidencyjnym 288/18 w obrębie geodezyjnym Bożejewiczki.

§ 2. Przebieg i granice drogi wewnętrznej wymienionej w § 1 oznaczone są na mapie, stanowiącej załącznik do niniejszej uchwały.

§ 3. Wykonanie uchwały powierza się Burmistrzowi Żnina.

§ 4. Uchwała wchodzi w życie po upływie 14 dni od dnia ogłoszenia w Dzienniku Urzędowym Województwa Kujawsko-Pomorskiego.

PRZEWODNICZĄCY RADY

Idzi Mądry

Woj.: Kujawsko-Pomorskie
Powiat: Żniński
Gmina: Żnin
Miejscowość: Bożejewiczki

Załącznik do uchwały Nr XIV/153/2025
Rady Miejskiej w Żninie
z dnia 24 października 2025 r.



przebieg działki nr 288/18 w obrębie Bożejewiczki

Uzasadnienie

W celu zachowania porządku i ładu przestrzennego w zakresie numeracji porządkowej, w związku z nowo powstającymi budynkami, zachodzi konieczność nadania nazwy drodze wewnętrznej położonej w obrębie ewidencyjnym Bożejewiczki, stanowiącej w całości wydzieloną geodezyjnie działkę o numerze 288/18.

Zgodnie z prowadzoną przez Starostę Żnińskiego Ewidencją Gruntów i Budynków, przedmiotowa działka jest oznaczona jako działka rolna. Jednakże w świetle szeroko przyjętego orzecznictwa sądów administracyjnych, działki rolne, które faktycznie i funkcjonalnie wykorzystywane są pod drogi dojazdowe, winny być postrzegane jako drogi wewnętrzne.

Zatem działkę o numerze 288/18 w obrębie Bożejewiczki należy traktować jako drogę wewnętrzną w rozumieniu ustawy z dnia 21 marca 1985 r. o drogach publicznych. Działka ta jest własnością Gminy Żnin. W dniu 16 czerwca 2025 r. jedna z właścicielek działki przyległej do rzeczonej drogi wystąpiła do Burmistrza Żnina z wnioskiem o nadanie jej nazwy. Zaproponowano nazwę ulica Srebrna. Nazwa ma znaczeniowo nawiązywać do znajdującego się w pobliżu Parku Rozrywki Miasto Western Sil erado City oraz do istniejącej sąsiedniej ulicy o nazwie Barwna. Ze względu na rozwijającą się w tym rejonie zabudowę mieszkaniową, konieczne jest nadanie wspólnej nazwy ulicy, tak by wprowadzić orientację przestrzenną i zaprowadzić ład w nazewnictwie ulic tej części wsi Bożejewiczki.

Na terenie miejscowości Bożejewiczki występują drogi oznaczone nazwami. W związku z powyższym zaproponowana nazwa będzie nawiązywać znaczeniowo do faktycznie funkcjonujących na danym terenie. Pozwoli to na wyodrębnienie tego obszaru pod względem przestrzennym, zachowując ład i porządek oraz pomoże w orientacji w terenie.

Nadanie nazwy pozwoli na nowo powstającym osiedlu oznaczyć nowe domy mieszkalne i uregulować sprawy ewidencyjno – meldunkowe. Proponowana do wprowadzenia nazwa drodze wewnętrznej wiąże się z potrzebą zapewnienia prawidłowej i czytelnej numeracji porządkowej nieruchomości w sposób zapewniający przestrzenną regularność oraz unikalność jego elementów.

W dniach od 14 sierpnia do 2 września 2025 r. Burmistrz Żnina przeprowadził konsultacje społeczne w celu poznania opinii społecznej w temacie nazwy dla drogi wewnętrznej w miejscowości Bożejewiczki. Konsultacje miały formę pisemnych ankiet i dotyczyły jedynie mieszkańców sołectwa Bożejewiczki. Ankieta zawierała trzy warianty nazwy drogi wewnętrznej do wyboru oraz możliwość wpisania własnej propozycji. W wyznaczonym terminie do Urzędu Miejskiego w Żninie nie wpłynęła żadna ankieta od mieszkańców sołectwa. W związku z powyższym Burmistrz Żnina postanowił przychylić się do złożonego wniosku i zaproponował aby działkę o numerze 288/18 nazwać jako ulica Srebrna.

Przebieg nazwanej ulicy określono w załączniku do niniejszej uchwały.

Zgodnie z delegacją zawartą w art. 18 ust. 2 pkt 13 ustawy o samorządzie gminnym do wyłącznej właściwości rady gminy należy podejmowanie uchwał w sprawach m.in. nazw ulic i placów będących drogami publicznymi lub nazw dróg wewnętrznych w rozumieniu ustawy o drogach publicznych.

W związku z powyższym podjęcie przedmiotowej uchwały jest uzasadnione.

Załącznik nr 8
do protokołu nr XIV/25
Sesji Rady Miejskiej w Żninie
z dnia 24 października

Elektronicznie podpisany przez:
Idzi Jan Mądry
dnia 24 października 2025 r.

UCHWAŁA NR XIV/154/2025
RADY MIEJSKIEJ W ŻNINIE

z dnia 24 października 2025 r.

w sprawie wyrażenia zgody na nabycie prawa użytkowania wieczystego nieruchomości położonych w Cerekwicy i Uścikowie

Na podstawie art. 18 ust. 2 pkt 9 lit. a ustawy z dnia 8 marca 1990 r. o samorządzie gminnym (Dz. U. z 2025 r. poz. 1153), w związku z art. 39 ust. 3 ustawy z dnia 8 września 2000 r. o komercjalizacji i restrukturyzacji przedsiębiorstwa państwowego „Polskie Koleje Państwowe" (Dz. U. z 2024 r. poz. 561) uchwala się, co następuje:

§ 1. Wyraża się zgodę na nieodpłatne nabycie na rzecz Gminy Żnin od Polskich Kolei Państwowych Spółka Akcyjna, prawa użytkowania wieczystego nieruchomości stanowiących własność Skarbu Państwa, oznaczonych geodezyjnie jako działka nr 102, obręb Cerekwica, o powierzchni 0,9300 ha, dla której Sąd Rejonowy w Żninie IV Wydział Ksiąg Wieczystych prowadzi księgę wieczystą nr BY1Z/00023833/3 oraz działka nr 27, obręb Uścikowo, o powierzchni 3,0000 ha, dla której Sąd Rejonowy w Żninie IV Wydział Ksiąg Wieczystych prowadzi księgę wieczystą nr BY1Z/00024269/5.

§ 2. Wykonanie uchwały powierza się Burmistrzowi Żnina.

§ 3. Uchwała wchodzi w życie z dniem podjęcia.

PRZEWODNICZĄCY RADY

Idzi Mądry

Uzasadnienie

Działka nr 27 w obrębie Uścikowo i działka nr 102 w obrębie Cerekwica stanowią własność Skarbu Państwa i oddane zostały w użytkowanie wieczyste Polskim Kolejom Państwowym Spółka Akcyjna. W związku z planami budowy drogi dla rowerów na przedmiotowych działkach, Gmina Żnin zamierza nabyć prawo użytkowania wieczystego tych nieruchomości w trybie art. 39 ust. 3 ustawy z dnia 8 września 2000 r. o komercjalizacji i restrukturyzacji przedsiębiorstwa państwowego „Polskie Koleje Państwowe", na cele związane z inwestycjami infrastrukturalnymi służącymi wykonywaniu zadań własnych w dziedzinie transportu.

Dla nabycia nieruchomości na rzecz gminy, stosownie do zapisów art. 18 ust. 2 pkt 9 lit. a ustawy z dnia 8 marca 1990 r. o samorządzie gminnym, organ wykonawczy gminy zobowiązany jest uzyskać zgodę Rady Miejskiej w Żninie.

Podjęcie uchwały rodzi skutki finansowe w postaci poniesienia kosztów zawarcia umowy notarialnej przenoszącej prawo użytkowania wieczystego nieruchomości oraz wnoszenia na rzecz Skarbu Państwa opłat rocznych z tytułu użytkowania wieczystego.

Załącznik nr 9
do protokołu nr XIV/25
Sesji Rady Miejskiej w Żninie
z dnia 24 października 2025 r.

Elektronicznie podpisany przez:
Idzi Jan Mądry
dnia 24 października 2025 r.

UCHWAŁA NR XIV/155/2025
RADY MIEJSKIEJ W ŻNINIE

z dnia 24 października 2025 r.

w sprawie wyrażenia zgody na zbycie w drodze darowizny nieruchomości położonej w Murczynie

Na podstawie art. 18 ust. 2 pkt 9 lit. a ustawy z dnia 8 marca 1990 r. o samorządzie gminnym (Dz. U. z 2025 r. poz. 1153) oraz art. 13 ust. 2 i 2a ustawy z dnia 21 sierpnia 1997 r. o gospodarce nieruchomościami (Dz. U. z 2024 r. poz. 1145, z późn. zm.[1)]) uchwala się, co następuje:

§ 1. Wyraża się zgodę na zbycie w drodze darowizny na rzecz Powiatu Żnińskiego nieruchomości stanowiącej własność Gminy Żnin, oznaczonej jako działka ewidencyjna nr 30 o powierzchni 1,23 ha, położonej w obrębie ewidencyjnym Murczyn, dla której IV Wydział Ksiąg Wieczystych Sądu Rejonowego w Żninie prowadzi księgę wieczystą nr BY1Z/00015526/9.

§ 2. Darowizny nieruchomości dokonuje się w celu regulacji stanu prawnego drogi powiatowej nr 1955C relacji Chomętowo-Żnin.

§ 3. Wykonanie uchwały powierza się Burmistrzowi Żnina.

§ 4. Uchwała wchodzi w życie z dniem podjęcia.

PRZEWODNICZĄCY RADY

Idzi Mądry

[1)] Zmiany tekstu jednolitego wymienionej ustawy zostały ogłoszone w Dz. U. z 2024 r. poz. 1222, 1717 i 1881 oraz z 2025 r. poz. 1080.

Uzasadnienie

Działka ewidencyjna nr 30 w obrębie Murczyn stanowi własność Gminy Żnin i w całości jest zajęta pod drogę powiatową nr 1955C relacji Chomętowo-Żnin. Dokonanie darowizny ma na celu uregulowanie stanu prawnego gruntów pasa drogowego drogi powiatowej.

Dla zbycia nieruchomości, stosownie do zapisów art. 18 ust. 2 pkt 9 lit. a ustawy z dnia 8 marca 1990 r. o samorządzie gminnym i dokonania tego w drodze darowizny, stosownie do zapisów art. 13 ust. 2a ustawy z dnia 21 sierpnia 1997 r. o gospodarce nieruchomościami, organ wykonawczy gminy zobowiązany jest uzyskać zgodę Rady Miejskiej w Żninie.

Wobec powyższego podjęcie uchwały jest uzasadnione.

Załącznik nr 10
do protokołu nr XIV/25
Sesji Rady Miejskiej w Żninie
z dnia 24 października 2025 r.

Elektronicznie podpisany przez:
Idzi Jan Mądry
dnia 24 października 2025 r.

UCHWAŁA NR XIV/156/2025
RADY MIEJSKIEJ W ŻNINIE

z dnia 24 października 2025 r.

w sprawie wyrażenia zgody na zawarcie kolejnej umowy dzierżawy części nieruchomości położonej w Żninie przy ul. Gnieźnieńskiej

Na podstawie art. 18 ust. 2 pkt 9 lit. a ustawy z dnia 8 marca 1990 r. o samorządzie gminnym (Dz. U. z 2025 r. poz. 1153) uchwala się, co następuje:

§ 1. Wyraża się zgodę na zawarcie kolejnej umowy dzierżawy w trybie bezprzetargowym, na kolejny okres do trzech lat, z tym samym dzierżawcą, której przedmiotem jest ta sama część nieruchomości stanowiąca część działki oznaczonej geodezyjnie nr 1154/2, dla której Sąd Rejonowy w Żninie IV Wydział Ksiąg Wieczystych prowadzi księgę wieczystą nr BY1Z/00020260/4, będącą własnością Gminy Żnin.

§ 2. Wykonanie uchwały powierza się Burmistrzowi Żnina.

§ 3. Uchwała wchodzi w życie z dniem podjęcia.

PRZEWODNICZĄCY RADY

Idzi Mądry

Uzasadnienie

Przedmiotowa nieruchomość stanowi własność Gminy Żnin. Część nieruchomości została oddana w dzierżawę mieszkańcowi budynku mieszkalnego wielorodzinnego, zlokalizowanego na nieruchomości przylegającej do przedmiotowej działki. Umowa wygasa w dniu 31 grudnia 2025 r. Stosownie do art. 18 ust. 2 pkt 9 lit. a ustawy z dnia 8 marca 1990 r. o samorządzie gminnym Rada Miejska w Żninie może wyrazić zgodę na zawarcie kolejnej umowy dzierżawy na kolejny okres, z tym samym najemcą, której przedmiotem jest ta sama nieruchomość.

Podjęcie uchwały rodzi skutki finansowe w postaci utrzymania wpływów z dzierżawy Gminy Żnin na zaplanowanym poziomie.

Załącznik nr 11
do protokołu nr XIV/25
Sesji Rady Miejskiej w Żninie
z dnia 24 października 2025 r.

Elektronicznie podpisany przez:
Idzi Jan Mądry
dnia 24 października 2025 r.

UCHWAŁA NR XIV/157/2025
RADY MIEJSKIEJ W ŻNINIE

z dnia 24 października 2025 r.

w sprawie wyrażenia zgody na zawarcie kolejnej umowy najmu części nieruchomości położonej w Żninie przy ul. Szpitalnej

Na podstawie art. 18 ust. 2 pkt 9 lit. a ustawy z dnia 8 marca 1990 r. o samorządzie gminnym (Dz. U. z 2025 r. poz. 1153) uchwala się, co następuje:

§ 1. Wyraża się zgodę na zawarcie umowy najmu na czas nieoznaczony, w trybie bezprzetargowym, z tym samym najemcą, której przedmiotem jest ta sama część nieruchomości stanowiąca część działki oznaczonej geodezyjnie nr 599/19, dla której Sąd Rejonowy w Żninie IV Wydział Ksiąg Wieczystych prowadzi księgę wieczystą nr BY1Z/00018307/9, będącą własnością Gminy Żnin.

§ 2. Wykonanie uchwały powierza się Burmistrzowi Żnina.

§ 3. Uchwała wchodzi w życie z dniem podjęcia.

PRZEWODNICZĄCY RADY

Idzi Mądry

Uzasadnienie

Przedmiotowa nieruchomość stanowi własność Gminy Żnin. Zlokalizowany jest na niej m. in. budynek garażowy niezwiązany trwale z gruntem, stanowiący odrębny od gruntu przedmiot własności. Grunt pod tym budynkiem został oddany w najem. Umowa wygasa w dniu 31 grudnia 2025 r. Stosownie do art. 18 ust. 2 pkt 9 lit. a ustawy z dnia 8 marca 1990 r. o samorządzie gminnym Rada Miejska w Żninie może wyrazić zgodę na zawarcie umowy najmu na czas nieoznaczony, z tym samym najemcą, której przedmiotem jest ta sama nieruchomość.

Podjęcie uchwały rodzi skutki finansowe w postaci utrzymania wpływów z najmu Gminy Żnin na zaplanowanym poziomie.

Załącznik nr 12
do protokołu nr XIV/25
Sesji Rady Miejskiej w Żninie
z dnia 24 października 2025 r.

Elektronicznie podpisany przez:
Idzi Jan Mądry
dnia 24 października 2025 r.

UCHWAŁA NR XIV/158/2025
RADY MIEJSKIEJ W ŻNINIE

z dnia 24 października 2025 r.

w sprawie miejscowego planu zagospodarowania przestrzennego dla dwóch terenów położonych w miejscowości Kierzkowo

Na podstawie art. 18 ust. 2 pkt 5 ustawy z dnia 8 marca 1990 r. o samorządzie gminnym (Dz. U. z 2025 r. poz. 1153), art. 20 ust. 1 i art. 27 ustawy z dnia 27 marca 2003 r. o planowaniu i zagospodarowaniu przestrzennym (Dz. U. z 2024 r. poz. 1130 z późn. zm.[1]), z art. 64 ust. 2 i art. 67 ust. 3 ustawy z dnia 7 lipca 2023 r. o zmianie ustawy o planowaniu i zagospodarowaniu przestrzennym oraz niektórych innych ustaw (Dz. U. z 2023 r. poz. 1688 z późn. zm.[2]) oraz Uchwały Nr III/19/2024 Rady Miejskiej w Żninie z dnia 26 czerwca 2024 r. w sprawie przystąpienia do sporządzenia miejscowego planu zagospodarowania przestrzennego dla dwóch terenów położonych w miejscowości Kierzkowo uchwala się, co następuje:

§ 1. 1. Uchwala się miejscowy plan zagospodarowania przestrzennego dla dwóch terenów położonych w miejscowości Kierzkowo, zwany dalej planem, stwierdzając, że niniejszy plan nie narusza ustaleń Studium uwarunkowań i kierunków zagospodarowania przestrzennego gminy Żnin[3], z wyłączeniem ustaleń dla lokalizacji urządzeń wytwarzających energię z odnawialnych źródeł energii, dla których nie ma zastosowania obowiązek stwierdzenia przez Radę Miejską w Żninie, że plan nie narusza ustaleń Studium, zgodnie z art. 67 ustawy z dnia 7 lipca 2023 r. o zmianie ustawy o planowaniu i zagospodarowaniu przestrzennym oraz niektórych innych ustaw.

2. Plan stanowi częściową zmianę:

1) miejscowego planu zagospodarowania przestrzennego sołectw Chomiąża Księża, Kierzkowo, Skarbienice, Wenecja i Wójcin, Etap 4 sołectwo Kierzkowo[4],

2) zmiana miejscowego planu ogólnego zagospodarowania przestrzennego gminy Żnin[5],

3. Plan obejmuje obszar o łącznej powierzchni 6,61 ha, w dwóch częściach oznaczonych jako część A, obejmująca działki nr 92/1, 92/2, 92/5, 92/8 i 92/6 obr. Kierzkowo (o powierzchni 5,54 ha), oraz część B, obejmująca część działki nr 74 obr. Kierzkowo (o powierzchni 1,07 ha).

4. Integralną częścią uchwały jest rysunek planu, zatytułowany „Miejscowy plan zagospodarowania przestrzennego dla dwóch terenów położonych w miejscowości Kierzkowo", opracowany w skali 1:1000 wraz z wyrysem ze Studium uwarunkowań i kierunków zagospodarowania przestrzennego gminy Żnin, stanowiący załącznik nr 1 do uchwały.

5. Rozstrzygnięcie Rady Miejskiej w Żninie o sposobie realizacji inwestycji z zakresu infrastruktury technicznej, należących do zadań własnych gminy, oraz o zasadach ich finansowania, stanowi załącznik nr 2 do uchwały.

6. Dokument elektroniczny zawierający dane przestrzenne planu, stanowi załącznik nr 3 do uchwały.

§ 2. Ilekroć w dalszych przepisach uchwały jest mowa o:

1) budynku gospodarczo - garażowym – należy przez to rozumieć budynek gospodarczy lub garażowy, łączący obie te funkcje w dowolnych proporcjach;

2) dachu płaskim – należy przez to rozumieć dach o kącie nachylenia połaci dachowych nie większym niż 12°;

---

[1] Zmiany tekstu jednolitego wymienionej ustawy zostały ogłoszone w Dz. U. z 2024 r. poz. 1907 i 1940 oraz z 2025 r. poz. 527 i 680.
[2] Zmiany tekstu jednolitego wymienionej ustawy zostały ogłoszone w Dz. U. z 2024 r. poz. 1824, z 2025 r. poz. 527.
[3] Uchwała Rady Miejskiej w Żninie Nr XXVIII/305/2020 z dnia 29 grudnia 2020 r.
[4] Uchwała Rady Miejskiej w Żninie Nr XXXIV/393/2017 z dnia 30 czerwca 2017 r. (Dz. Urz. Woj. Kuj-Pom. nr 188, poz. 2873).
[5] Uchwała Rady Miejskiej w Żninie Nr. XXIV/298/97 z dnia 16 października 1997 r. (Dz. Urz. Woj. Bydg. Nr 43, poz.241).

3) dachu stromym – należy przez to rozumieć dach o kącie nachylenia połaci dachowych większym niż 12°;

4) nadziemnym obiekcie kubaturowym – należy przez to rozumieć obiekt budowlany realizowany jako nadziemny, o zajętości przestrzeni większej niż 4 m^3, takie jak np.: wiaty, wolnostojące urządzenia fotowoltaiczne, zbiorniki;

5) nieprzekraczalnej linii zabudowy – należy przez to rozumieć linię określającą najmniejszą odległość odsunięcia zewnętrznej ściany budynku lub innego obiektu budowlanego, określonego w planie, od linii rozgraniczającej terenu lub innego obiektu odniesienia;

6) obowiązującej linii zabudowy – należy przez to rozumieć linię, wzdłuż której nakazuje się usytuowanie zewnętrznej ściany nowego budynku;

7) tablicach informacyjnych – należy przez to rozumieć elementy systemu informacji gminnej, tablice z nazwą ulicy, numer posesji, tablice informujące o zasadach funkcjonowania terenów zielonych, tablice z oznaczeniem przyłączy urządzeń technicznych;

8) terenie – należy przez to rozumieć obszar o określonym rodzaju przeznaczenia, wyznaczony na rysunku planu liniami rozgraniczającymi, kolorem, symbolem literowym i numerem porządkowym;

9) usługach w rolnictwie – należy przez to rozumieć działalność usługową związaną z prowadzonym gospodarstwem rolnym, np. przetwórstwo lub sprzedaż płodów rolnych, agroturystyka, wynajem maszyn rolniczych itp.;

10) zieleni izolacyjnej – należy przez to rozumieć pasy zieleni, składające się głównie z drzew i krzewów, często zimozielonych, o zwartej strukturze i zróżnicowanej wysokości, które oddzielają obiekty lub obszary od otoczenia.

§ 3. 1. Na rysunku planu przedstawiono graficznie następujące obowiązujące ustalenia planu:

1) granicę obszaru objętego planem;

2) linie rozgraniczające tereny o różnym przeznaczeniu lub różnych zasadach zagospodarowania;

3) przeznaczenie terenu – oznaczone barwą oraz symbolem;

4) obowiązujące i nieprzekraczalne linie zabudowy.

2. Oznaczenia graficznie na rysunku planu, nie wymienione w ust. 1 mają charakter informacyjny.

§ 4. Ustala się następujące przeznaczenie terenów:

1) teren usług lub produkcji, oznaczony na rysunku planu symbolem: U-P;

2) teren drogi dojazdowej, oznaczony na rysunku planu symbolem: KDD;

3) teren rolnictwa z zakazem zabudowy, oznaczony na rysunku planu symbolem: RN;

4) teren zabudowy zagrodowej, oznaczony na rysunku planu symbolem: RZM;

5) teren lasu, oznaczony na rysunku planu symbolem: L.

§ 5. W zakresie zasad ochrony i kształtowania ładu przestrzennego ustala się:

1) w odniesieniu do linii zabudowy:

a) sytuowanie budynków oraz nadziemnych obiektów kubaturowych zgodnie z wyznaczonymi na rysunku planu obowiązującymi i nieprzekraczalnymi liniami zabudowy przy uwzględnieniu ustaleń dla poszczególnych terenów, z zastrzeżeniem lit. b - d,

b) obowiązujące linie zabudowy należy traktować jak nieprzekraczalne linie zabudowy przy lokalizacji budynków gospodarczych, gospodarczo-garażowych wiat lub innych nadziemnych budowli kubaturowych,

c) na danym terenie przed wyznaczonymi na rysunku planu liniami zabudowy dopuszczenie usytuowania, z zachowaniem przepisów odrębnych:

- pochylni, podjazdów, schodów zewnętrznych i tarasów poniżej parteru budynku,

- zlokalizowanych powyżej parteru budynku: zadaszeń nad wejściem do budynku, balkonów, a także wykuszy wysuniętych przed lico ściany budynku o nie więcej niż 1,5 m,

- gzymsów, okapów, dekoracji architektonicznej elewacji, rynien i rur spustowych wystających poza obowiązującą linię zabudowy o nie więcej niż 0,3 m z zachowaniem przepisów odrębnych,

d) wyznaczone linie zabudowy nie dotyczą obiektów infrastruktury technicznej;

2) dopuszczenie zachowania istniejących budynków oraz ich:

a) przebudowy i odbudowy,

b) zmiany sposobu użytkowania, zgodnie z przeznaczeniem określonym w planie,

c) rozbudowy lub nadbudowy na zasadach określonych dla nowych budynków;

3) dopuszczalną kolorystykę elewacji budynków realizowaną na nie mniej niż 80 % powierzchni ścian:

a) tynkowanych: kolory stonowane, pastelowe, w tym odcienie: bieli, szarości, beżu,

b) z okładziną ceramiczną: naturalne odcienie ceglaste, czerwone, bordowe,

c) z okładziną z kamienia: naturalne kolory kamienia,

d) z okładziną z blachy: odcienie szarości lub czerni;

4) zakaz stosowania barw jaskrawych dla elewacji i dachów;

5) w zakresie dachów stromych:

a) pokrycie, z zastrzeżeniem lit. c:

- dachówką ceramiczną, cementową,

- innym materiałem dachówkopodobnym,

- blachą na rąbek stojący,

- membraną dachową,

b) kolorystykę w odcieniach ceglastej czerwieni, szarości lub czerni, z zastrzeżeniem lit. c,

c) dopuszczenie zastosowania powierzchni zapewniających naturalną wegetację roślin;

6) nakaz stosowania ujednoliconej kolorystyki dachów i elewacji nowych obiektów w obrębie zespołów zabudowy;

7) zakaz lokalizacji obcych stylistycznie obiektów budowlanych w zakresie formy, konstrukcji i zdobień, charakterystycznych dla innych regionów kraju lub świata, takich, jak: chaty góralskie, budynki w stylu zamkowym;

8) dopuszczenie wydzielenia działki o powierzchni mniejszej, niż ustalona w planie, wyłącznie dla lokalizacji obiektów infrastruktury technicznej, dojść i dojazdów lub powiększenia sąsiedniej nieruchomości;

9) zakaz stosowania betonowych elementów prefabrykowanych oraz pełnego muru do grodzenia działek od strony dróg publicznych.

§ 6. W zakresie zasad ochrony środowiska, przyrody i krajobrazu oraz zasad kształtowania krajobrazu ustala się:

1) na terenach RZM i RN nakaz zachowania ograniczeń w użytkowaniu terenów i zakazów, zawartych w przepisach odrębnych dotyczących Obszaru Natura 2000 Ostoja Barcińsko Gąsawska;

2) uwzględnienie w zagospodarowaniu terenów położenia obszaru w granicach Głównego Zbiornika Wód Podziemnych nr 142 „Subzbiornik Inowrocław – Dąbrowa" oraz Głównego Zbiornika Wód Podziemnych nr 143 „Subzbiornik Inowrocław – Gniezno" w zakresie ochrony środowiska gruntowo-wodnego przed zanieczyszczeniem i ochrony stanu wód, zgodnie z przepisami odrębnymi;

3) zagospodarowanie odpadów zgodnie przepisami odrębnymi;

4) zakaz lokalizacji:

a) zakładów o zwiększonym lub dużym ryzyku wystąpienia poważnych awarii przemysłowych,

b) przedsięwzięć mogących zawsze znacząco lub potencjalnie znacząco oddziaływać na środowisko, za wyjątkiem inwestycji:

- celu publicznego,

- na terenie U-P, jeżeli przeprowadzona ocena oddziaływania na środowisko nie wykaże ich negatywnego wpływu na ochronę przyrody, a uciążliwość zamknie się w granicy terenu, do którego inwestor posiada tytuł prawny;

5) dopuszczalne poziomy hałasu w środowisku na terenie oznaczonym symbolem RZM jak dla terenów zabudowy zagrodowej, zgodnie z przepisami odrębnymi;

6) nakaz wykonania zabezpieczeń przed przenikaniem ścieków i innych zanieczyszczeń do gruntu i wód gruntowych, zgodnie z przepisami odrębnymi dla:

a) projektowanych nawierzchni utwardzonych,

b) gospodarowania nawozami naturalnymi, w szczególności magazynowania płynnych i stałych odchodów zwierzęcych;

7) nakaz uwzględnienia ograniczeń i zakazów w zakresie eksploatacji instalacji, w których następuje spalanie paliw dla celów grzewczych, zgodnie z przepisami odrębnymi;

8) zastosowanie rozwiązań technicznych, technologicznych i organizacyjnych zapobiegających powstawaniu lub przenikaniu zanieczyszczeń i hałasu oraz rozwiązań minimalizujących poziom emisji z terenów U-P na sąsiednie tereny, co najmniej do wartości dopuszczalnych, zgodnie z przepisami odrębnymi;

9) dopuszczenie stosowania jako rozwiązań, o których mowa w pkt. 8, ekranów akustycznych lub zieleni izolacyjnej.

§ 7. W zakresie zasad ochrony dziedzictwa kulturowego i zabytków, w tym krajobrazów kulturowych oraz dóbr kultury współczesnej nie podejmuje się ustaleń ze względu na brak występowania takich obiektów oraz obszarów w granicach planu.

§ 8. W zakresie wymagań wynikających z potrzeb kształtowania przestrzeni publicznych ustala się: dopuszczenie lokalizacji tablic informacyjnych o powierzchni do 2 m^2.

§ 9. W zakresie zasad kształtowania zabudowy i wskaźników zagospodarowania na terenie usług lub produkcji, oznaczonym symbolem: **U-P** ustala się:

1) lokalizację:

a) budynków lub budowli usługowych, produkcyjnych, składów lub magazynów,

b) urządzeń budowlanych;

2) dopuszczenie lokalizacji:

a) elektrowni słonecznych wraz z niezbędną infrastrukturą techniczną,

b) magazynów energii,

c) garaży, wiat;

d) obiektów i sieci infrastruktury technicznej;

3) sytuowanie: budynków, nadziemnych budowli kubaturowych, w tym wiat względem wyznaczonych linii zabudowy zgodnie z § 5 pkt 1;

4) dachy płaskie lub strome jednospadowe lub dwuspadowe o kącie pochylenia głównych połaci dachowych do 30°;

5) wysokość zabudowy: do dwóch kondygnacji nadziemnych oraz nie więcej niż 15 m;

6) maksymalny udział powierzchni zabudowy: 0,5;

7) minimalną nadziemną intensywność zabudowy: 0,01;

8) maksymalną nadziemną intensywność zabudowy: 1;

9) minimalny udział powierzchni biologicznie czynnej: 0,15;

10) powierzchnię nowo wydzielonej działki budowlanej nie mniejszą niż 3000 m^2;

11) z zastrzeżeniem § 17 pkt 4 liczbę miejsc do parkowania nie mniejszą niż: 1 miejsce na 2 osoby zatrudnione, mogące jednocześnie przebywać w obiektach zlokalizowanych na działce budowlanej.

§ 10. W zakresie zasad kształtowania zabudowy i wskaźników zagospodarowania terenie drogi dojazdowej, oznaczonym symbolem: **KDD** ustala się:

1) lokalizację:

a) urządzeń infrastruktury drogowej, zgodnie z przepisami odrębnymi,

b) sieci i urządzeń infrastruktury technicznej;

2) dopuszczenie lokalizacji:

a) zieleni przydrożnej, w tym szpalerów drzew;

b) chodników i ścieżek rowerowych;

c) miejsc postojowych.

§ 11. W zakresie zasad kształtowania zabudowy i wskaźników zagospodarowania na terenie rolnictwa z zakazem zabudowy, oznaczonym symbolem: **RN** ustala się:

1) zachowanie rolniczego sposobu użytkowania;

2) dopuszczenie lokalizacji:

a) sieci infrastruktury technicznej, niewymagających zmiany przeznaczenia gruntów na cele nierolnicze,

b) dróg dojazdowych do gruntów rolnych,

c) szpalerów drzew wzdłuż dróg, o charakterze krajobrazowym i wiatrochronnym,

d) rowów otwartych.

§ 12. W zakresie zasad kształtowania zabudowy i wskaźników zagospodarowania na terenie zabudowy zagrodowej, oznaczonym symbolem: **RZM** ustala się:

1) lokalizację zabudowy w zagrodzie:

a) wolnostojących budynków mieszkalnych jednorodzinnych,

b) wolnostojących budynków produkcji rolniczej: gospodarczych, inwentarskich,

c) budowli rolniczych,

d) urządzeń budowlanych;

2) dopuszczenie lokalizacji na każdej działce budowlanej:

a) usług nieuciążliwych w rolnictwie, w lokalu użytkowym wydzielonym w budynku mieszkalnym, zgodnie z przepisami odrębnymi,

b) jednego budynku usług agroturystyki,

c) wiat,

d) garaży,

e) dojść i dojazdów,

f) kondygnacji podziemnych,

g) obiektów i sieci infrastruktury technicznej;

3) zakaz hodowli zwierząt futerkowych z gatunków: norek, jenotów, lisów, tchórzy, nutrii oraz szynszyli w liczbie większej niż 1 DJP;

4) sytuowanie budynków, nadziemnych budowli rolniczych i wiat względem wyznaczonych linii zabudowy zgodnie z § 5 pkt 1, przy czym:

a) nakazuje się sytuowanie budynków, o których mowa w pkt 1 lit. a, w części frontowej działki, zgodnie z obowiązującą linia zabudowy,

b) zakazuje się lokalizacji budynków lub części budynków o funkcji gospodarczej, garażowej i inwentarskiej przed częścią mieszkalną;

5) dachy:

a) dla głównej bryły budynku mieszkalnego i usług agroturystyki - strome dwuspadowe o symetrycznym kącie nachylenia od 30° do 45°,

b) dla pozostałych budowli i budynków - płaskie lub strome dwuspadowe o kącie nachylenia połaci do 45;

6) wysokość dla:

a) budynków mieszkalnych – do dwóch kondygnacji nadziemnych, przy czym nie więcej niż 4,5 m do okapu oraz nie więcej niż 10 m,

b) budynków gospodarczych, inwentarskich – do dwóch kondygnacji nadziemnych oraz nie więcej niż 15 m,

c) budowli – nie więcej niż 15 m,

d) budynków usług agroturystyki, garaży i wiat – nie więcej niż 6 m;

7) gabaryty obiektów budowlanych (szerokość i długość):

a) elewacji budynku mieszkalnego od 6 m do 25 m,

b) elewacji budynku usług agroturystyki od 6 m do 25 m,

c) elewacji budynków: gospodarczych, inwentarskich, garaży od 2,5 m do 40 m;

8) maksymalny udział powierzchni zabudowy: 0,3;

9) minimalną nadziemną intensywność zabudowy: 0,01;

10) maksymalną nadziemną intensywność zabudowy: 0,6;

11) minimalny udział powierzchni biologicznie czynnej: 0,4;

12) powierzchnię nowo wydzielonej działki budowlanej nie mniejszą niż 3000 m^2;

13) z zastrzeżeniem §17 pkt 4 liczbę miejsc do parkowania nie mniejszą niż:

a) 2 miejsca na budynek mieszkalny,

b) 1 miejsce na każde 100 m^2 powierzchni użytkowej usług.

§ 13. W zakresie zasad kształtowania zabudowy i wskaźników zagospodarowania na terenach lasu, oznaczonych symbolami: **L** ustala się:

1) sposób zagospodarowania i użytkowania terenów zgodnie z przepisami odrębnymi;

2) prowadzenie gospodarki leśnej zgodnie z planem urządzenia lasu;

3) dopuszczenie lokalizacji:

a) dróg dojazdowych do gruntów leśnych,

b) urządzeń melioracji wodnych i urządzeń wodnych,

c) sieci infrastruktury technicznej, niewymagających zmiany przeznaczenia gruntów na cele nieleśne,

d) urządzeń turystycznych.

§ 14. W zakresie granic i sposobów zagospodarowania terenów lub obiektów podlegających ochronie na podstawie przepisów odrębnych, terenów górniczych, obszarów szczególnego zagrożenia powodzią, obszarów osuwania się mas ziemnych, krajobrazów priorytetowych określonych w audycie krajobrazowym oraz w planach zagospodarowania przestrzennego województwa określa się położenie obszaru planu:

1) w granicach krajobrazu priorytetowego nr 04-315.58-19, ustalonego w Audycie krajobrazowym Województwa Kujawsko-Pomorskiego;

2) w granicach obszarów, o których mowa w § 6 pkt 1 i 2,

3) poza granicami terenów górniczych, obszarów szczególnego zagrożenia powodzią, obszarów osuwania się mas ziemnych.

§ 15. W zakresie szczegółowych zasad i warunków scalania i podziału nieruchomości w planie nie wyznacza się terenów wymagających przeprowadzenia scaleń i podziału nieruchomości.

§ 16. W zakresie szczególnych warunków zagospodarowania terenów oraz ograniczeń w ich użytkowaniu ustala się:

1) zakaz lokalizacji:

a) usług w zakresie:

- edukacji,
- pomocy społecznej,
- szpitali,
- obiektów handlowych o powierzchni sprzedaży większej niż 400 m^2,
- warsztatów blacharskich i lakiernictwa samochodowego,
- skupu i magazynowania złomu,
- składów węgla,
- obiektów związanych z przechowywaniem zwłok ludzkich, w szczególności w zakładach pogrzebowych,
- spalarni zwłok, krematoriów;

b) budynków na terenach: RN, L, KDD;

2) uwzględnienie w zagospodarowaniu terenów ograniczeń wynikających z przebiegu sieci i lokalizacji obiektów infrastruktury technicznej, w tym zachowanie pasów technologicznych linii elektroenergetycznych:

a) napowietrznych sn 15 kV – o szerokości 14 m , tj. po 7 m od osi linii na stronę,

b) napowietrznych nn 0,4 kV – o szerokości 7 m, tj. po 3,5 m od osi linii na stronę,

c) podziemnych kablowych nn 0,4kV – szerokość pasa technologicznego wynosi 0,5 m, tj. po 0,25 m od osi linii na stronę;

3) w pasach technologicznych zakaz sadzenia roślinności wysokiej i o rozbudowanym systemie korzeniowym oraz obowiązuje szerokość pasa wycinki podstawowej drzew zgodnie z przepisami odrębnymi;

4) nakaz zachowania istniejącego systemu melioracyjnego i urządzeń drenarskich, z dopuszczeniem przebudowy i rozbudowy, przy czym przy przebudowie należy zapewnić rozwiązania zastępcze, zgodnie z przepisami odrębnymi.

§ 17. W zakresie zasad rozbudowy i budowy systemów komunikacji ustala się:

1) obsługę komunikacyjną terenów zabudowy z przyległych dróg publicznych w obszarze planu oraz poza planem;

2) szerokość drogi w zasięgu terenu KDD: od 1,1 m do 3,2 m;

3) lokalizację miejsc przeładunku i postoju w granicach działki budowlanej dla obsługi obiektów i terenów samochodami ciężarowymi w ilości wynikającej z potrzeb planowanej funkcji;

4) zasady lokalizacji miejsc do parkowania:

a) zapewnienie odpowiedniej liczby miejsc do parkowania zaspokajających potrzeby w zakresie parkowania i postoju samochodów zgodnie z ustaleniami planu,

b) zapewnienie odpowiedniej liczby miejsc dla pojazdów zaopatrzonych w kartę parkingową na drodze publicznej, w strefach zamieszkania i w strefach ruchu, zgodnie z zasadami i normatywem wynikającymi z przepisów odrębnych, a na pozostałych terenach w liczbie nie mniejszej niż 6% ogólnej liczby miejsc do parkowania, lecz nie mniej niż 1, z wyłączeniem miejsc do parkowania dla zabudowy zagrodowej,

c) sumaryczną liczbę miejsc do parkowania w budynkach wielofunkcyjnych,

d) lokalizację miejsc parkingowych w granicach działki budowlanej lub w granicach nieruchomości, do której inwestor posiada tytuł prawny, wliczając w to miejsca do parkowania w garażach.

§ 18. W zakresie zasad rozbudowy i budowy systemów infrastruktury technicznej:

1) dopuszcza się roboty budowlane w zakresie sieci infrastruktury technicznej, w tym w szczególności: sieci wodociągowej, kanalizacyjnej, gazowej, elektroenergetycznej i telekomunikacyjnej;

2) ustala się:

a) zachowanie dostępu do sieci, zgodnie z przepisami odrębnymi,

b) zachowanie odległości między przewodami i urządzeniami infrastruktury technicznej oraz innymi obiektami budowlanymi, zgodnie z przepisami odrębnymi i normami branżowymi,

c) powiązanie planowanych sieci i obiektów infrastruktury technicznej z siecią istniejącą w obszarze objętym planem oraz na terenach przyległych;

3) ustala się zaopatrzenie w wodę ze zbiorczej sieci wodociągowej:

4) w zakresie wód opadowych i roztopowych ustala się:

a) zagospodarowania wód opadowych i roztopowych w granicach działki budowlanej lub odprowadzenie bezpośrednio do odbiornika, w szczególności wód odprowadzanych z powierzchni niezanieczyszczonych,

b) lokalizację urządzeń podczyszczających wody opadowe i roztopowe z zanieczyszczonych powierzchni szczelnych przed ich wprowadzeniem do wód lub do ziemi, zgodnie z przepisami odrębnymi,

c) na terenie drogi KDD dopuszczenie odprowadzenia wód opadowych i roztopowych do sieci kanalizacji deszczowej,

d) dopuszczenie lokalizacji urządzeń wodnych i innych obiektów służących retencjonowaniu wody oraz stosowania rozwiązań opóźniających spływ wód opadowych;

5) ustala się odprowadzanie ścieków bytowych i przemysłowych do zbiorczej sieci kanalizacji sanitarnej, przy czym dopuszcza się:

a) do czasu realizacji sieci kanalizacyjnej odprowadzenie ścieków bytowych i przemysłowych do zbiorników bezodpływowych,

b) wyłącznie dla terenu RZM - lokalizację przydomowych oczyszczalni ścieków;

6) ustala się zaopatrzenie terenów zabudowy w energię elektryczną:

a) z istniejącej i projektowanej sieci elektroenergetycznej, w tym:

- budowę linii elektroenergetycznych sn 15 kV i nn 0,4 kV wyłącznie jako podziemnych, kablowych,

- dopuszczenie lokalizacji stacji transformatorowych słupowych lub małogabarytowych na pozostałych terenach,

b) dopuszczenie zaopatrzenia w energię z odnawialnych źródeł energii, przy czym zakazuje się lokalizacji:

- biogazowni,

- elektrowni wiatrowych,

- wolnostojących urządzeń fotowoltaicznych przekraczających moc mikroinstalacji poza terenem U-P,

7) dopuszcza się zaopatrzenie terenów zabudowy w ciepło z:

a) indywidualnych systemów grzewczych, wyposażonych w urządzenia o niskich wskaźnikach emisji,

b) z odnawialnych źródeł energii, z zastrzeżeniem pkt 6 lit. b, w tym:

- pomp ciepła,

- kolektorów słonecznych;

8) dopuszczenie budowy sieci gazowej średniego i niskiego ciśnienia dla zaopatrzenia terenów zabudowy w gaz.

§ 19. Ustala się stawkę, o której mowa w art. 36 ust. 4 ustawy o planowaniu i zagospodarowaniu przestrzennym, w wysokości 30 %.

§ 20. Wykonanie uchwały powierza się Burmistrzowi Żnina.

§ 21. Uchwała wchodzi w życie po upływie 14 dni od daty jej ogłoszenia w Dzienniku Urzędowym Województwa Kujawsko - Pomorskiego.

PRZEWODNICZĄCY RADY

Idzi Mądry

Załącznik Nr 1 do uchwały Nr XIV/158/2025
Rady Miejskiej w Żninie
z dnia 24 października 2025 r.

Rysunek planu

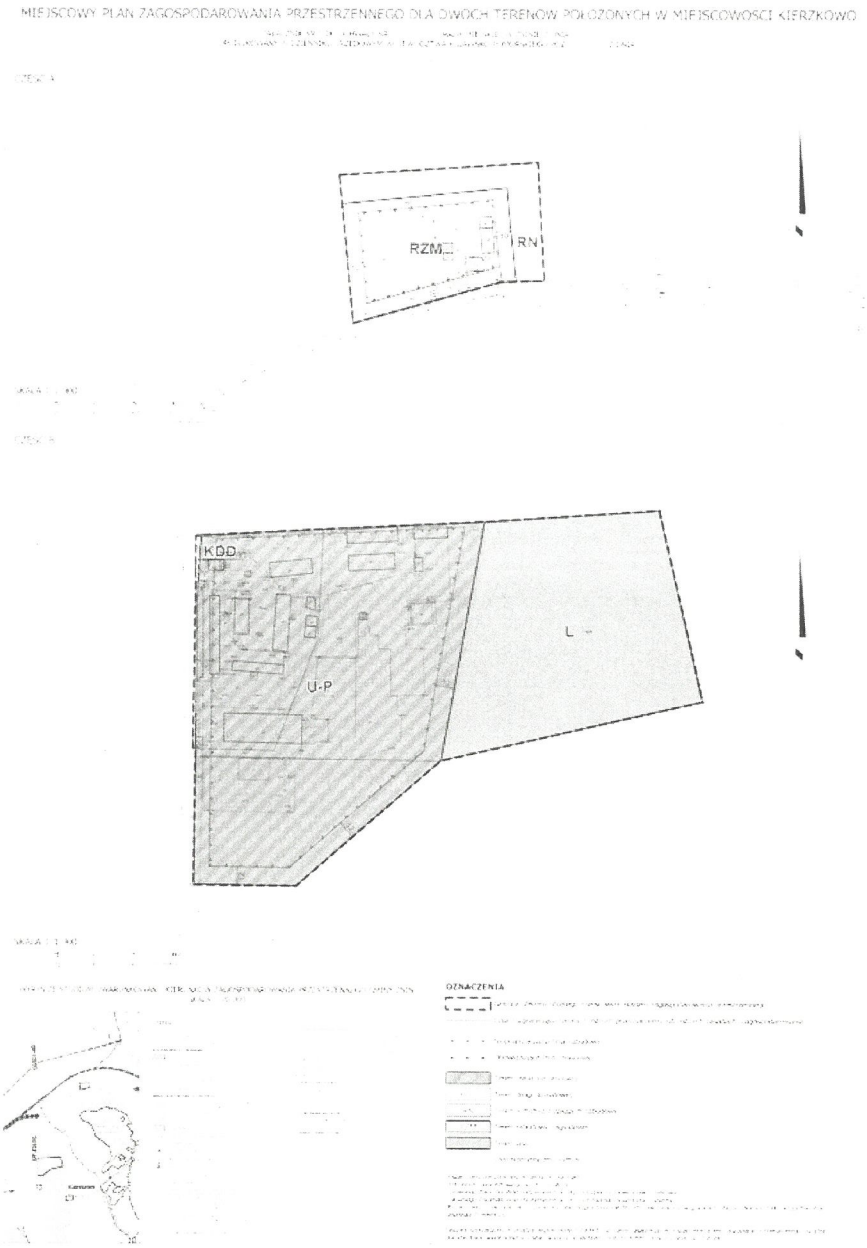

Załącznik Nr 2 do uchwały Nr XIV/158/2025

Rady Miejskiej w Żninie

z dnia 24 października 2025 r.

Rozstrzygnięcie Rady Miejskiej w Żninie o sposobie realizacji, zapisanych w miejscowym planie zagospodarowania przestrzennego dla dwóch terenów położonych w miejscowości Kierzkowo, inwestycji z zakresu infrastruktury technicznej, które należą do zadań własnych gminy oraz o zasadach ich finansowania

Na podstawie art. 20 ust. 1 ustawy z 27 marca 2003 r. o planowaniu i zagospodarowaniu przestrzennym (Dz. U. z 2024 r. poz. 1130 z późn. zm.) Rada Miejska w Żninie rozstrzyga, co następuje:

§ 1. Sposób realizacji dopuszczonych w planie inwestycji z zakresu infrastruktury technicznej:

1) Zadania w zakresie realizacji przewidzianych dróg publicznych będą realizowane zgodnie z miejscowym planem zagospodarowania przestrzennego oraz zgodnie z obowiązującymi przepisami, w tym m.in. ustawą prawo budowlane, ustawą o zamówieniach publicznych, samorządzie gminnym, gospodarce komunalnej, o ochronie środowiska i o szczególnych zasadach przygotowania i realizacji inwestycji w zakresie dróg publicznych.

2) Zadania w zakresie infrastruktury technicznej prowadzić będą właściwe przedsiębiorstwa, w kompetencji których leży rozwój sieci: wodociągowej, kanalizacji sanitarnej i deszczowej, energetycznej, gazociągowej, zgodnie z miejscowym planem zagospodarowania przestrzennego oraz na podstawie przepisów odrębnych. Zadania w zakresie gospodarki odpadami realizowane będą zgodnie z regulaminem utrzymania czystości i porządku na terenie Gminy Żnin oraz na podstawie przepisów odrębnych. Inwestycje w zakresie przesyłania i dystrybucji paliw gazowych, energii elektrycznej realizowane będą w sposób określony w prawie energetycznym.

3) Za podstawę przyjęcia do realizacji zadań określonych w miejscowym planie zagospodarowania przestrzennego, które należą do zadań własnych gminy, stanowić będą zapisy uchwał budżetowych Rady Miejskiej w Żninie.

4) Określenie terminów przystąpienia i zakończenia realizacji tych zadań ustalone będzie według kryteriów i zasad przyjętych przy konstruowaniu uchwał budżetowych Rady Miejskiej w Żninie.

§ 2. Finansowanie inwestycji będzie odbywać się poprzez:

1) wydatki z budżetu gminy;

2) współfinansowanie środkami zewnętrznymi, poprzez budżet gminy – w ramach m.in.:

   a) dotacji unijnych,

   b) dotacji samorządu województwa,

   c) dotacji i pożyczek z funduszy celowych,

   d) kredytów i pożyczek bankowych,

   e) innych środków zewnętrznych;

3) udział inwestorów w finansowaniu w ramach porozumień o charakterze cywilnoprawnym lub w formie partnerstwa publiczno – prywatnego „PPP", a także właścicieli nieruchomości.

Załącznik Nr 3 do uchwały Nr XIV/158/2025

Rady Miejskiej w Żninie

z dnia 24 października 2025 r.

Zalacznik3.gml

Dokument elektroniczny zawierający dane przestrzenne miejscowego planu zagospodarowania przestrzennego dla dwóch terenów położonych w miejscowości Kierzkowo

Uzasadnienie

Plan obejmuje obszar opracowania o powierzchni o powierzchni ca 6,61 ha, w dwóch częściach, w tym część A o powierzchni 5,54 ha (działki nr 92/1, 92/2, 92/5, 92/8 i 92/6 obr. Kierzkowo), oraz część B o powierzchni 1,07 ha (część działki nr 74 obr. Kierzkowo). Na obszarze objętym planem ustala się następujące przeznaczenie:

1) teren usług lub produkcji, oznaczony na rysunku planu symbolem: U-P;

2) teren drogi dojazdowej, oznaczony na rysunku planu symbolem: KDD;

3) teren rolnictwa z zakazem zabudowy, oznaczony na rysunku planu symbolem: RN;

4) teren zabudowy zagrodowej, oznaczony na rysunku planu symbolem: RZM;

5) teren lasu, oznaczony na rysunku planu symbolem: L;

Stosownie do przepisu art. 14 ust. 5 ustawy o planowaniu i zagospodarowaniu przestrzennym, podjęcie uchwały o przystąpieniu do sporządzenia planu, poprzedzone zostało wykonaniem analiz dotyczących zasadności przystąpienia do sporządzenia planu i stopnia zgodności przewidywanych rozwiązań z ustaleniami obowiązującego Studium uwarunkowań i kierunków zagospodarowania przestrzennego gminy Żnin. Studium wskazuje dla obszaru objętego planem następujące kierunki rozwoju: tereny zabudowy wiejskiej (mieszkaniowej i zagrodowej) z towarzysząca zabudową usługową, tereny rolnicze chronione o gruntach klasy II, IIIa, IIIb, tereny zabudowy usługowej oraz lasy.

Ustalenia planu miejscowego nie naruszają zapisów Studium uwarunkowań i zagospodarowania przestrzennego gminy przyjętego uchwałą Rady Miejskiej w Żninie Nr XXVIII/305/2020 z dnia 29 grudnia 2020 r. za wyjątkiem ustaleń dla lokalizacji urządzeń wytwarzających energię z odnawialnych źródeł energii oraz ich stref ochronnych, dla których nie ma zastosowania obowiązek stwierdzenia przez Radę Miejską w Żninie, że plan nie narusza ustaleń Studium, zgodnie z art. 67 ustawy z dnia 7 lipca 2023 r. o zmianie ustawy o planowaniu i zagospodarowaniu przestrzennym oraz niektórych innych ustaw.

Do sporządzenia miejscowego planu zagospodarowania przestrzennego przystąpiono na wniosek właścicieli terenów w celu uregulowania sposobu zagospodarowania, użytkowania i przeznaczenia obszaru planu z uwzględnieniem obowiązujących przepisów prawa, określenie zasad kształtowania nowej zabudowy, lokalizacji źródeł oze. Jeden z wniosków dotyczy umożliwienia rozwoju przedsiębiorstwa zajmującego się przeróbką drewna m.in. poprzez objęcie planem całego zakładu (działki nr 92/2, 92/5 i 92/6 w Kierzkowie), realizację obiektów budowlanych wys.do 15 m, do 2 - kondygnacji, urządzeń budowlanych, placów magazynowych, instalacji fotowoltaicznej, obiektów infrastruktury technicznej, drugi natomiast dotyczy poszerzenia granic siedliska rolnego celem realizacji budynku mieszkalnego i budynków gospodarczych (część działki nr 74 w Kierzkowie). Dodatkowo planem objęta została działka gminna nr 92/8 oraz działka nr 92/1.

Ustalenia miejscowego planu zagospodarowania przestrzennego realizują wymogi określone w art. 1 ust. 2-4 ustawy z dnia 27 marca 2003 r. o planowaniu i zagospodarowaniu przestrzennym, zwanej dalej „ustawą".

Plan miejscowy uwzględnia, określone w art. 1 ust. 2 pkt 1-2 ustawy, wymagania ładu przestrzennego, w tym urbanistyki i architektury oraz walory architektoniczne i krajobrazowe – utrzymuje przeznaczenie i zagospodarowanie terenów przeznaczonych pod tereny zabudowy mieszkaniowej lub usługowej oraz produkcji rolniczej, umożliwiając uzupełnienie zabudowy zgodnie z funkcją terenów sąsiednich. Zabudowa jest realizowana głównie w zasięgu wyznaczonych w studium zwartych struktur funkcjonalno-przestrzennych oraz w zasięgu jej występowania.

Na obszarze objętym zakresem niniejszej uchwały obowiązują dwa miejscowe plan zagospodarowania przestrzennego: miejscowy plan zagospodarowania przestrzennego sołectw Chomiąża Księża, Kierzkowo, Skarbienice, Wenecja i Wójcin, Etap 4 sołectwo Kierzkowo, przyjęty uchwałą Rady Miejskiej w Żninie Nr XXXIV/393/2017 z dnia 30 czerwca 2017 r. oraz zmiana miejscowego planu ogólnego zagospodarowania przestrzennego gminy Żnin, przyjęte uchwałą Nr XXIV/298/97 Rady Miejskiej w Żninie z dnia 16 października 1997 r. Obowiązujący plan obejmujący sołectwa Chomiąża Księża, Kierzkowo, Skarbienice, Wenecja i Wójcin z 2017 r. obejmuje obszar działki nr 74 w Kierzkowie, dla którego wskazuje przeznaczenie pod teren zabudowy zagrodowej oraz tereny rolnicze oraz działki nr 92/1 z przeznaczeniem pod teren drogi publicznej dojazdowej. Zmiana miejscowego planu ogólnego zagospodarowania przestrzennego gminy Żnin

obejmuje natomiast obszar działki nr 92/2, w Kierzkowie przeznaczonej pod teren usług i przetwórstwa drzewnego.

Plan ustala harmonijne zasady zagospodarowania całego obszaru, uwzględniając ograniczenia wynikające z istniejącej zabudowy i infrastruktury oraz warunków fizjograficznych i kulturowych. Plan uzupełnia również luki w pokryciu sołectwa planami ujednolicając zagospodarowanie terenu.

Wymogi ochrony środowiska spełniają zapisy § 5 niniejszej uchwały. Północna część planu (część A) położona jest na obszarze Natura 2000 Ostoja Barcińsko-Gąsawska. Planowany rozwój zabudowy zagrodowej oraz tereny rolnictwa z zakazem zabudowy nie powinny spowodować znaczącej intensyfikacji wpływu gospodarstwa na środowisko przyrodnicze. W granicach lub na styku opracowania planu nie występują siedliska przyrodnicze ani gatunki będące przedmiotem ochrony.

W oparciu o aktualne mapy na rysunku planu nie występują obszary szczególnego zagrożenia powodzią.

Obszar planu w całości znajduje się w granicach Krajobrazu priorytetowego o nr 04-315.58-19 (powołanego uchwałą Nr LXI/851/23 Sejmiku Województwa Kujawsko-Pomorskiego z dnia 26 września 2023 r.). W planie uwzględniono wnioski i rekomendacje z Audytu dla Krajobrazu priorytetowego, w tym zapisy dotyczące kształtowania i kolorystyki zabudowy.

W planie nie ustalono wymogów dotyczących ochrony dziedzictwa kulturowego i zabytków, w tym krajobrazów kulturowych oraz dóbr kultury współczesnej, gdyż według aktualnych danych oraz wniosku Wojewódzkiego Urzędu Ochrony Zabytków w Toruniu teren położony jest poza obszarami objętymi ochroną.

Zapisy planu dotyczące: zastosowania rozwiązań technicznych, technologicznych i organizacyjnych zapobiegających powstawaniu lub przenikaniu zanieczyszczeń i hałasu oraz rozwiązań minimalizujących poziom emisji z terenów zabudowy usługowej i dróg publicznych na sąsiednie tereny objęte ochroną akustyczną co najmniej do wartości dopuszczalnych, ustalenie układu komunikacyjnego o właściwych powiązaniach i parametrach, ustalenie odpowiedniej liczby miejsc parkingowych także dla pojazdów wyposażonych w kartę parkingową spełniają wymagania ochrony zdrowia oraz bezpieczeństwa ludzi i mienia a także potrzeby osób ze specjalnymi potrzebami, w tym uniwersalnego projektowania. Uszczegółowienie powyższego nastąpi na etapie poszczególnych projektów budowlanych i w konsekwencji pozwoleń na budowę wydawanych na podstawie niniejszej uchwały.

Przestrzeń publiczną w niniejszym planie stanowi teren drogi dojazdowej o symbolu KDD, będącej fragmentem drogi powiatowej Nr 2365C (Kierzkowo - Obielewo). Na cele publiczne przeznaczono grunty stanowiące własność gminy Żnin. Dla terenów rolniczych położonych w części planu i oznaczonych symbolem RN ustalono tereny rolnictwa z zakazem zabudowy. Obszar jest położony na terenach wskazanych w obowiązującym Studium uwarunkowań i kierunków zagospodarowania przestrzennego gminy Żnin jako tereny rolnicze - chronione grunty rolne klasy II, IIIa i IIIb. W planie poszerzono obszar istniejącego gospodarstwa rolnego powiększając tereny zabudowy zagrodowej, na którym lokalizowana będzie zabudowa niezbędna dla obsługi gruntów rolnych. Takie rozwiązanie uzasadnia wprowadzenie zakazu lokalizacji zabudowy rolniczej na obszarach upraw polowych. Na działce 92/8, stanowiącej własność gminy, studium zakłada lokalizacje terenu lasu jak i również możliwość rozszerzenia usług. W planie zachowano jednak dotychczasowe przeznaczenie tej działki pod las.

W obszarze objętym planem nie wystąpiły szczególne potrzeby w zakresie obronności i bezpieczeństwa państwa.

Potrzeby w zakresie rozwoju infrastruktury technicznej oraz potrzebę zapewnienia odpowiedniej ilości i jakości wody do celów zaopatrzenia ludności spełnia istniejące uzbrojenie zlokalizowane w pasach drogowych na obszarze planu i na terenach przyległych.

Udział społeczeństwa przy sporządzaniu projektu miejscowego planu zagospodarowania przestrzennego zapewniał okres zbierania wniosków oraz konsultacji społecznych, przy jednoczesnym upublicznieniu projektu na stronie internetowej www.bip.gminaznin.pl. Podsumowaniem przeprowadzenia konsultacji jest opracowanie raportu z konsultacji społecznych, który będzie prezentowany radzie gminy przy podejmowaniu uchwały w sprawie miejscowego planu.

Ponadto w celu zachowania jawności procedur planistycznych, w czasie procedury planistycznej zainteresowani mają prawo wglądu do sporządzanego projektu planu oraz otrzymania informacji, a także wypisów i wyrysów z projektu planu.

Uchwała nie stanowi realizacji wymogu określonego w art. 1 ust. 4 pkt 4 lit. a ustawy, tj. dążenia do planowania i lokalizowania nowej zabudowy na obszarach o w pełni wykształconej zwartej strukturze funkcjonalno - przestrzennej. Uchwała dotyczy terenów wiejskich, istniejąca zabudowa usługowo-produkcyjna jest położona stycznie do zwartej zabudowy wsi Kierzkowo, natomiast zabudowa zagrodowa jest rozproszona. W planie zachowuje się istniejącą zabudowę rozproszoną, lecz nowa zabudowa stanowi kontynuację oraz rozbudowę istniejących enklaw zabudowy.

W projekcie planu miejscowego uwzględniono wpływ na finanse publiczne, w tym budżet gminy. W wyniku uchwalenia planu przewiduje się zwiększenie wpływów z: podatku od gruntów i powierzchni użytkowej budynków oraz podatku od czynności cywilnoprawnych. Nie przewiduje się wydatków na wykup gruntu pod inwestycje gminne, koszty budowy infrastruktury drogowej oraz technicznej. Nie przewiduje się wpływów z renty planistycznej ani opłaty adiacenckiej.

Sporządzenie planu jest zgodne z oceną aktualności Studium uwarunkowań i kierunków zagospodarowani przestrzennego gminy Żnin oraz miejscowych planów zagospodarowania przestrzennego, stanowiącą wnioski z analizy zmian w zagospodarowaniu przestrzennym Gminy Żnin, przyjętą uchwałą Rady Miejskiej w Żninie Nr LXXIX/654/2023 z dnia 30 czerwca 2023 r.

Projekt miejscowego planu zagospodarowania przestrzennego został opracowany zgodnie z obowiązującymi przepisami prawa.

Rada Miejska w Żninie w dniu 26 czerwca 2024 r. podjęła uchwałę Nr III/19/2024 w sprawie przystąpienia do sporządzenia miejscowego planu zagospodarowania przestrzennego dla dwóch terenów położonych w miejscowości Kierzkowo.

Burmistrz Żnina przeprowadził procedurę sporządzania miejscowego planu zagospodarowania przestrzennego zgodnie z wymogami ustawy z dnia 27 marca 2003 r. o planowaniu i zagospodarowania przestrzennym oraz ustawy z dnia 3 października 2008 r. o udostępnianiu informacji środowisku, udziale społeczeństwa w ochronie środowiska oraz ocenach oddziaływania na środowisko, w szczególności:

1) o przystąpieniu do sporządzania miejscowego planu ogłosił w prasie „Pałuki" w dniu 18 lipca 2024 r., na stronie internetowej oraz przez wywieszenie obwieszczeń w gablotach Urzędu Miejskiego w Żninie, określając formę, miejsce i termin składania wniosków do planu;

2) pismem z dnia 18 lipca 2024 r. zawiadomił o przystąpieniu do sporządzania planu instytucje i organy właściwe do uzgadniania i opiniowania projektu planu;

3) pismem z dnia 18 lipca 2024 r. wystąpił do właściwego Regionalnego Dyrektora Ochrony Środowiska oraz Państwowego Powiatowego Inspektora Sanitarnego z prośbą o określenie zakresu i stopnia szczegółowości informacji wymaganych w prognozie oddziaływania na środowisko;

4) rozpatrzył wnioski, o których mowa w pkt. 1 w trakcie sporządzania projektu planu;

5) sporządził projekt planu miejscowego wraz z prognozą oddziaływania na środowisko, uwzględniając ustalenia studium uwarunkowań i kierunków zagospodarowania przestrzennego gminy Żnin oraz zakres i stopień szczegółowości informacji wymaganych w prognozie oddziaływania na środowisko podane przez Regionalnego Dyrektora Ochrony Środowiska i Państwowego Powiatowego Inspektora Sanitarnego;

6) dnia 14 kwietnia 2025 r. uzyskał opinię Gminnej Komisji Urbanistyczno-Architektonicznej;

7) w dniu 05 maja 2025 r. uzyskał opinię Regionalnego Dyrektora Ochrony Środowiska;

8) w dniu 17 kwietnia 2025 r. uzyskał opinię Państwowego Wojewódzkiego Inspektora Sanitarnego;

9) w dniu 07maja 2025 r. uzyskał opinię Państwowego Powiatowego Inspektora Sanitarnego;

10) w dniach od 07 kwietnia 2025 r. do 29 kwietnia 2025 r. uzgadniał projekt planu, stosownie do jego zakresu, z organami właściwymi do uzgadniania miejscowych planów zagospodarowania przestrzennego, w tym z: wojewodą, zarządem województwa, zarządem powiatu, właściwym wojewódzkim konserwatorem zabytków, właściwymi terytorialnie organami wojskowymi, bezpieczeństwa państwa oraz właściwymi zarządami dróg;

11) o rozpoczęciu konsultacji społecznych ogłosił w miejscowej prasie („Pałuki" w dniu 10 lipca 2025 r., a także poprzez wywieszenie obwieszczeń w gablotach Urzędu Miejskiego w Żninie oraz zapewnił informację o wyłożonym projekcie;

12) w dniach od 10 lipca 2025 r. do 14 sierpnia 2025 r. przeprowadził konsultacje społeczne projektu planu wraz z prognozą oddziaływania na środowisko, w tym:

a) w dniu 21 lipca 2025 r. zorganizował spotkanie otwarte w siedzibie Centrum Sportów Wodnych w Żninie ul. Szkolna 12, na którym nie pojawił się żaden interesariusz,

b) w dniu 23 lipca 2025 r. w godz. od 15:30 do 16:30 zorganizował dyżur telefoniczny projektanta, na który nie zgłosił się żaden interesariusz;

c) przyjmował uwagi do planu w terminie do dnia 14 sierpnia 2025 r., w wyznaczonym terminie nie wpłynęły uwagi.

W prognozie oceniono, że struktura funkcjonalno-przestrzenna, określona w planie, stwarza korzystne warunki dla funkcjonowania środowiska przyrodniczego, a przyjęte rozwiązania dotyczące ochrony środowiska zapewniają utrzymanie jego standardów na właściwym poziomie.

Zakres ustaleń planu wynika z uchwały Rady Miejskiej w Żninie o przystąpieniu do sporządzenia przedmiotowego planu oraz z ww. ustawy o planowaniu i zagospodarowaniu przestrzennym.

Wobec dopełnienia przewidzianej ustawą z dnia 27 marca 2003 r. o planowaniu i zagospodarowaniu przestrzennym procedury, przedłożono Radzie Miejskiej w Żninie miejscowy plan zagospodarowania przestrzennego.

W związku z powyższym podjęcie niniejszej uchwały jest uzasadnione.

Załącznik nr 13
do protokołu nr XIV/125
Sesji Rady Miejskiej w Żninie
z dnia 24 października 2025 r.

Elektronicznie podpisany przez:
Idzi Jan Mądry
dnia 24 października 2025 r.

UCHWAŁA NR XIV/159/2025
RADY MIEJSKIEJ W ŻNINIE

z dnia 24 października 2025 r.

w sprawie miejscowego planu zagospodarowania przestrzennego w miejscowości Wójcin

Na podstawie art. 18 ust. 2 pkt 5 ustawy z dnia 8 marca 1990 r. o samorządzie gminnym (Dz. U. z 2025 r. poz. 1153), art. 20 ust. 1 i art. 27 ustawy z dnia 27 marca 2003 r. o planowaniu i zagospodarowaniu przestrzennym (Dz. U. z 2024 r. poz. 1130 z późn. zm.[1]), art. 64 ust. 2 i art. 67 ust. 3 ustawy z dnia 7 lipca 2023 r. o zmianie ustawy o planowaniu i zagospodarowaniu przestrzennym oraz niektórych innych ustaw (Dz. U. z 2023 r. poz. 1688 z późn. zm.[2]) oraz Uchwały Nr III/20/2024 Rady Miejskiej w Żninie z dnia 26 czerwca 2024 r. w sprawie przystąpienia do sporządzenia miejscowego planu zagospodarowania przestrzennego w miejscowości Wójcin uchwala się, co następuje:

§ 1. 1. Uchwala się miejscowy plan zagospodarowania przestrzennego w miejscowości Wójcin, zwany dalej planem stwierdzając, że niniejszy plan nie narusza ustaleń Studium uwarunkowań i kierunków zagospodarowania przestrzennego gminy Żnin[3], z wyłączeniem ustaleń dla lokalizacji urządzeń wytwarzających energię z odnawialnych źródeł energii, dla których nie ma zastosowania obowiązek stwierdzenia przez Radę Miejską w Żninie, że plan nie narusza ustaleń Studium, zgodnie z art. 67 ustawy z dnia 7 lipca 2023 r. o zmianie ustawy o planowaniu i zagospodarowaniu przestrzennym oraz niektórych innych ustaw.

2. Plan stanowi zmianę miejscowego planu zagospodarowania przestrzennego sołectw Chomiąża Księża, Kierzkowo, Skarbienice, Wenecja i Wójcin, Etap 5 sołectwo Wójcin[4].

3. Plan obejmuje obszar o powierzchni 7,1 ha (obszar działek nr: 236/2 i 244 w Wójcinie).

4. Integralną częścią uchwały jest rysunek planu, zatytułowany „Miejscowy plan zagospodarowania przestrzennego w miejscowości Wójcin", opracowany w skali 1 : 1000 wraz z wyrysem ze Studium uwarunkowań i kierunków zagospodarowania przestrzennego gminy Żnin, stanowiący załącznik nr 1 do uchwały.

5. Rozstrzygnięcie Rady Miejskiej w Żninie o sposobie realizacji inwestycji z zakresu infrastruktury technicznej, należących do zadań własnych gminy oraz o zasadach ich finansowania, stanowi załącznik nr 2 do uchwały.

6. Dokument elektroniczny zawierający dane przestrzenne planu, stanowi załącznik nr 3 do uchwały.

§ 2. Ilekroć w dalszych przepisach uchwały jest mowa o:

1) dachu płaskim – należy przez to rozumieć dach o kącie nachylenia połaci dachowych nie większym niż 12°;

2) dachu stromym – należy przez to rozumieć dach o kącie nachylenia połaci dachowych większym niż 12°;

3) nadziemnej budowli kubaturowej – należy przez to rozumieć budowlę, realizowaną jako obiekt nadziemny i nie zaliczaną do obiektu liniowego w rozumieniu przepisów prawa budowlanego;

4) nieprzekraczalnej linii zabudowy – należy przez to rozumieć linię określającą najmniejszą odległość zewnętrznej ściany budynku lub innego obiektu budowlanego wskazanego w planie od linii rozgraniczającej terenu;

5) terenie – należy przez to rozumieć obszar o określonym rodzaju przeznaczenia, wyznaczony na rysunku planu liniami rozgraniczającymi, kolorem, symbolem literowym i numerem porządkowym;

---

[1] Zmiany tekstu jednolitego wymienionej ustawy zostały ogłoszone w Dz. U. z 2024 r. poz. 1907 i 1940 oraz z 2025 r. poz. 527 i 680.
[2] Zmiany tekstu jednolitego wymienionej ustawy zostały ogłoszone w Dz. U. z 2024 r. poz. 1824, z 2025 r. poz. 527.
[3] Uchwała Rady Miejskiej w Żninie Nr XXVIII/305/2020 z dnia 29 grudnia 2020 r.
[4] Uchwała Rady Miejskiej w Żninie Nr XXVII/304/2016 z dnia 9 grudnia 2016 r. (Dz. Urz. Woj. Kuj-Pom. z 2016 r. poz. 4837).

6) usługach w rolnictwie – należy przez to rozumieć działalność usługową związaną z prowadzonym gospodarstwem rolnym, np. przetwórstwo lub sprzedaż płodów rolnych, agroturystyka, wynajem maszyn rolniczych itp.;

7) zieleni izolacyjnej – należy przez to rozumieć pasy zieleni, składające się głównie z drzew i krzewów, głównie zimozielonych, o zwartej strukturze i zróżnicowanej wysokości, które oddzielają obiekty lub obszary od otoczenia

§ 3. 1. Na rysunku planu przedstawiono graficznie następujące obowiązujące ustalenia planu:

1) granicę obszaru objętego miejscowym planem zagospodarowania przestrzennego;

2) linie rozgraniczające tereny o różnym przeznaczeniu lub różnych zasadach zagospodarowania;

3) przeznaczenie terenu – oznaczone barwą oraz symbolem;

4) nieprzekraczalne linie zabudowy;

5) pasy technologiczne napowietrznej linii elektroenergetycznej;

6) granica terenów inwestycji celu publicznego o znaczeniu ponadlokalnym.

2. Na rysunku planu przedstawiono informacyjnie:

1) granicę administracyjną Gminy Żnin;

2) napowietrzną linię elektroenergetyczną 15kV.

§ 4. Ustala się następujące przeznaczenie terenów:

1) teren produkcji energii, oznaczony na rysunku planu symbolem: **PE**;

2) teren gruntów ornych oraz upraw, oznaczony na rysunku planu symbolem: **RNR**;

3) teren zabudowy zagrodowej, oznaczony na rysunku planu symbolem: **RZM**;

4) teren produkcji w gospodarstwach rolnych, hodowlanych, ogrodniczych, oznaczony na rysunku planu symbolem: **RZP**;

5) teren komunikacji drogowej wewnętrznej, oznaczony na rysunku planu symbolem: **KR**.

§ 5. W zakresie zasad ochrony i kształtowania ładu przestrzennego ustala się:

1) w odniesieniu do linii zabudowy:

a) sytuowanie budynków, nadziemnych obiektów kubaturowych, wiat oraz wolnostojących instalacji fotowoltaicznych, zgodnie z wyznaczonymi na rysunku planu nieprzekraczalnymi liniami zabudowy,

b) dopuszczenie wysunięcia przed nieprzekraczalne linie zabudowy:

- na nie więcej niż 1,5 m takich elementów architektonicznych, jak: gzyms, okap dachu, rynna, rura spustowa, wiatrołap oraz inne detale wystroju architektonicznego,

- schodów, pochylni – zlokalizowanych wyłącznie poniżej parteru budynku,

- sieci infrastruktury technicznej;

2) zachowanie odległości obiektów budowlanych od zewnętrznych krawędzi jezdni na drogach publicznych, zgodnie z przepisami odrębnymi;

3) dopuszczenie zachowania istniejących budynków oraz:

a) przebudowy i odbudowy,

b) zmiany sposobu użytkowania, zgodnie z przeznaczeniem określonym w planie,

c) rozbudowy lub nadbudowy na zasadach określonych dla nowych budynków, z dopuszczeniem zachowania dotychczasowych rozwiązań dachu przy rozbudowie budynków;

4) zastosowanie ustalonych w planie zasad kształtowania połaci dachowych dla głównych, dominujących połaci dachu, a dla pozostałych elementów w tym: lukarn, świetlików i uzupełniających połaci dopuszcza się zastosowanie innych rozwiązań;

5) dopuszczalną kolorystykę dachów stromych: naturalny czerwony, ceglasty, szary, czarny, z dopuszczeniem zastosowania innych pokryć zapewniających:

a) naturalną wegetację roślin,

b) produkcję energii odnawialnej;

6) dopuszczenie wydzielenia działki o powierzchni mniejszej, niż ustalona w planie, wyłącznie dla lokalizacji obiektów infrastruktury technicznej, dojść i dojazdów lub powiększenia sąsiedniej nieruchomości;

7) zakaz stosowania betonowych elementów prefabrykowanych oraz pełnego muru do grodzenia działek od strony dróg publicznych.

§ 6. W zakresie zasad ochrony środowiska, przyrody i krajobrazu oraz zasad kształtowania krajobrazu ustala się:

1) uwzględnienie w zagospodarowaniu terenów położenia obszaru w całości w granicach Głównych Zbiorników Wód Podziemnych nr 142 „Zbiornik Międzymorenowy Inowrocław – Dąbrowa" oraz nr 143 „Subzbiornik Inowrocław – Gniezno" w zakresie ochrony środowiska gruntowo-wodnego przed zanieczyszczeniem i stanu wód, zgodnie z przepisami odrębnymi;

2) zakaz lokalizacji:

a) zakładów o zwiększonym lub dużym ryzyku wystąpienia poważnych awarii przemysłowych,

b) inwestycji mogących zawsze znacząco oddziaływać na środowisko i mogących potencjalnie znacząco oddziaływać na środowisko za wyjątkiem inwestycji celu publicznego z zakresu infrastruktury technicznej oraz inwestycji wymienionych w pkt 3;

3) na terenach **RZM** i **RZP:**

a) dopuszczenie lokalizacji inwestycji związanych z gospodarką rolną i hodowlaną mogących potencjalnie znacząco oddziaływać na środowisko jeżeli przeprowadzona ocena oddziaływania na środowisko nie wykaże ich negatywnego wpływu na ochronę przyrody, a uciążliwość zamknie się w granicy terenu, do którego prawo posiada inwestor,

b) zakaz lokalizacji hodowli zwierząt futerkowych z gatunków: norek, jenotów, lisów, tchórzy, nutrii oraz szynszyli w liczbie większej niż 1 DJP w obrębie każdego z terenów;

4) dopuszczenie lokalizacji rowów melioracyjnych;

5) nakaz uwzględnienia ograniczeń i zakazów w zakresie eksploatacji instalacji, w których następuje spalanie paliw dla celów grzewczych, zgodnie z przepisami odrębnymi;

6) dla terenów oznaczonych symbolem **RZM** dopuszczalny poziom hałasu w środowisku jak dla terenów zabudowy zagrodowej, zgodnie z przepisami odrębnymi;

7) zagospodarowanie odpadów zgodnie z przepisami odrębnymi;

8) nakaz wykonania zabezpieczeń przed przenikaniem ścieków i innych zanieczyszczeń do gruntu i wód zgodnie z przepisami odrębnymi dla:

a) projektowanych nawierzchni utwardzonych,

b) gospodarowania nawozami naturalnymi, w szczególności magazynowania płynnych i stałych odchodów zwierzęcych.

§ 7. W zakresie zasad ochrony dziedzictwa kulturowego i zabytków, w tym krajobrazów kulturowych oraz dóbr kultury współczesnej nie podejmuje się ustaleń ze względu na brak występowania takich obiektów oraz obszarów w granicach planu.

§ 8. W zakresie wymagań wynikających z potrzeb kształtowania przestrzeni publicznych nie podejmuje się ustaleń ze względu na brak występowania takich przestrzeni publicznych w granicach planu.

§ 9. W zakresie zasad kształtowania zabudowy i wskaźników zagospodarowania na terenie produkcji energii, oznaczonym symbolem **PE** ustala się:

1) lokalizację:

a) budynków i budowli biogazowni rolniczej o mocy do 500 kW,

b) urządzeń budowlanych;

2) dopuszczenie lokalizacji:

a) kontenerowej stacji transformatorowej nn/SN,

b) magazynów,

c) obiektów i sieci infrastruktury technicznej;

3) sytuowanie zabudowy względem wyznaczonych linii zabudowy zgodnie z § 5 pkt 1;

4) nakaz wprowadzenie pasa zieleni izolacyjnej o szerokości min. 10 m zgodnie z oznaczeniem na rysunku planu, z dopuszczeniem przerwania ciągłości pasa zieleni w miejscu lokalizacji dojść i dojazdów do drogi **KR**;

5) dachy dowolne, przy czym dla dachów stromych kąt nachylenia od 20° do 45°;

6) wysokość:

a) budynków - jedna kondygnacja nadziemna, lecz nie więcej niż 7,5 m,

b) budowli – nie więcej niż 16 m;

7) maksymalny udział powierzchni zabudowy: 0,5;

8) minimalną nadziemną intensywność zabudowy: 0;

9) maksymalną nadziemną intensywność zabudowy: 0,5;

10) minimalny udział powierzchni biologicznie czynnej: 0,3.

§ 10. W zakresie zasad kształtowania zabudowy i wskaźników zagospodarowania na terenie zabudowy zagrodowej, oznaczonym symbolem: **1RZM, 2RZM** ustala się:

1) lokalizację zabudowy w zagrodzie:

a) jednego budynku mieszkalnego jednorodzinnego wolnostojącego na każdej działce budowlanej,

b) budynków produkcji rolniczej, w tym: gospodarczych, inwentarskich,

c) budowli rolniczych,

d) urządzeń budowlanych;

2) dopuszczenie lokalizacji na każdej działce budowlanej:

a) usług nieuciążliwych w rolnictwie, w tym:

- w lokalu użytkowym wydzielonym w budynku mieszkalnym, zgodnie z przepisami odrębnymi,

- w oddzielnym budynku,

b) wiat,

c) stawów,

d) dojść i dojazdów,

e) kondygnacji podziemnych,

f) obiektów i sieci infrastruktury technicznej;

3) sytuowanie: budynków, nadziemnych budowli kubaturowych, w tym wiat względem wyznaczonych linii zabudowy zgodnie z § 5 pkt 1;

4) dachy głównej bryły budynku: strome dwuspadowe o symetrycznym kącie nachylenia od 25° do 45°, przy czym w budowlach oraz w budynkach: gospodarczych, garażowych i inwentarskich dopuszcza się dachy płaskie lub strome o nachyleniu głównych połaci dachowych od 13° do 25°;

5) wysokość dla:

a) budynków mieszkalnych – do dwóch kondygnacji nadziemnych oraz nie więcej niż 12 m,

b) budynków gospodarczych, inwentarskich – do dwóch kondygnacji nadziemnych oraz nie więcej niż 10 m dla dachu płaskiego oraz nie więcej niż 15 m dla dachu stromego,

c) garaży, wiat – do 8 m,

d) budowli – do 25 m;

6) maksymalny udział powierzchni zabudowy: 0,3;

7) minimalną nadziemną intensywność zabudowy: 0,01;

8) maksymalną nadziemną intensywność zabudowy: 0,6;

9) minimalny udział powierzchni biologicznie czynnej: 0,4;

10) powierzchnię nowo wydzielonej działki budowlanej nie mniejszą niż 3000 m^2;

11) z zastrzeżeniem § 17 pkt 4 liczbę miejsc do parkowania nie mniejszą niż:

a) 2 miejsca na każde mieszkanie,

b) 1 miejsce parkingowe na każde 50 m^2 powierzchni użytkowej usług w lokalu użytkowym.

§ 11. W zakresie zasad kształtowania zabudowy i wskaźników zagospodarowania na terenach produkcji w gospodarstwach rolnych, hodowlanych, ogrodniczych, oznaczonych symbolami **1RZP, 2RZP** ustala się:

1) lokalizację:

a) budynków i budowli produkcji rolniczej, w tym: inwentarskich, gospodarczych, z zastrzeżeniem § 6 pkt 2,

b) urządzeń budowlanych;

2) dopuszczenie lokalizacji na każdej działce budowlanej:

a) stawów,

b) dojść i dojazdów,

c) kondygnacji podziemnych,

d) obiektów i sieci infrastruktury technicznej;

3) sytuowanie budynków, nadziemnych budowli kubaturowych, w tym wiat względem wyznaczonych linii zabudowy zgodnie z § 5 pkt 1;

4) na terenie **2RZP** nakaz wprowadzenie pasa zieleni izolacyjnej o szerokości min. 10 m zgodnie z oznaczeniem na rysunku planu, z dopuszczeniem przerwania ciągłości pasa zieleni w miejscu lokalizacji dojść i dojazdów do drogi **KR** oraz z zastrzeżeniem § 16 pkt 3;

5) dachy: płaskie lub strome dwuspadowe o symetrycznym kącie nachylenia od 13° do 45°;

6) wysokość dla:

a) budynków – do dwóch kondygnacji nadziemnych, oraz nie więcej niż 10 m dla dachu płaskiego oraz nie więcej 15 m dla dachu stromego,

b) wiat do 8 m,

c) pozostałych budowli do 25 m;

7) maksymalny udział powierzchni zabudowy: 0,3;

8) minimalny wskaźnik intensywności zabudowy: 0,0;

9) maksymalny wskaźnik intensywności zabudowy: 0,3;

10) minimalny udział powierzchni biologicznie czynnej: 0,4;

11) z zastrzeżeniem § 17 pkt 4 liczbę miejsc do parkowania nie mniejszą niż: 1 miejsce na każde 3 osoby zatrudnione mogące jednocześnie przebywać w obiektach zlokalizowanych na działce budowlanej.

§ 12. Dla terenów gruntów ornych oraz upraw, oznaczony na rysunku planu symbolem: **1RNR, 2RNR** ustala się:

1) zachowanie rolniczego sposobu użytkowania:

2) dopuszczenie lokalizacji:

a) stawów,

b) sieci infrastruktury technicznej, niewymagających zmiany przeznaczenia gruntów na cele nierolnicze,

c) dróg dojazdowych do gruntów rolnych,

d) szpalerów drzew wzdłuż dróg i zieleni śródpolnej, o charakterze krajobrazowym i wiatrochronnym,

e) rowów i innych urządzeń melioracji.

§ 13. W zakresie zasad kształtowania zabudowy i wskaźników zagospodarowania terenu komunikacji drogowej wewnętrznej, oznaczonego symbolem **KR** dopuszcza się lokalizację:

1) urządzeń infrastruktury drogowej;

2) zieleni przydrożnej;

3) miejsc postojowych;

4) sieci i urządzeń infrastruktury technicznej.

§ 14. Nie ustala się granic i sposobów zagospodarowania terenów lub obiektów podlegających ochronie na podstawie przepisów odrębnych, terenów górniczych, obszarów szczególnego zagrożenia powodzią, obszarów osuwania się mas ziemnych, krajobrazów priorytetowych określonych w audycie krajobrazowym oraz w planach zagospodarowania przestrzennego województwa z uwagi na niewystępowanie terenów lub obiektów podlegających ochronie w granicach opracowania plan.

§ 15. W zakresie szczegółowych zasad i warunków scalania i podziału nieruchomości, na obszarze objętym planem nie wyznacza się terenów wymagających przeprowadzenia scaleń i podziału nieruchomości.

§ 16. W zakresie szczególnych warunków zagospodarowania terenów oraz ograniczeń w ich użytkowaniu ustala się:

1) zakaz lokalizacji budynków na terenach **RNR** i **KR**;

2) uwzględnienie w zagospodarowaniu terenów ograniczeń wynikających z przebiegu sieci i lokalizacji obiektów infrastruktury technicznej, w tym w szczególności zasięgu pasów technologicznych wzdłuż linii elektroenergetycznych, przy czym dla linii elektroenergetycznych:

a) napowietrznych sn 15kV – szerokość pasa technologicznego wynosi 14 m, tj. po 7 m od osi linii na stronę,

b) napowietrznych nn 0,4kV – szerokość pasa technologicznego wynosi 7 m, tj. po 3,5 m od osi linii na stronę,

c) podziemnych kablowych nn 0,4kV – szerokość pasa technologicznego wynosi 0,5 m, tj. po 0,25 m od osi linii na stronę;

3) w pasach technologicznych, o których mowa w pkt 2:

a) lokalizacja wszelkich obiektów budowlanych podlega przepisom odrębnym,

b) zakaz sadzenia roślinności wysokiej i o rozbudowanym systemie korzeniowym oraz obowiązuje szerokość pasa wycinki podstawowej drzew zgodnie z przepisami odrębnymi;

4) nakaz zachowania istniejącego systemu melioracyjnego i urządzeń drenarskich, z dopuszczeniem przebudowy i rozbudowy, przy czym przy przebudowie należy zapewnić rozwiązania zastępcze, zgodnie z przepisami odrębnymi.

§ 17. W zakresie zasad rozbudowy i budowy systemów komunikacji ustala się:

1) szerokość pasa drogi na terenie o symbolu **KR**, zgodnie z liniami rozgraniczającymi na rysunku planu: od 2,7 m do 8 m;

2) obsługę komunikacyjną terenów zabudowy z przyległej drogi publicznej położonej poza planem, w tym poprzez teren komunikacji drogowej wewnętrznej;

3) lokalizację miejsc przeładunku i postoju w granicach własnej działki dla obsługi obiektów i terenów samochodami ciężarowymi w ilości wynikającej z potrzeb planowanej funkcji;

4) zasady lokalizacji miejsc do parkowania:

a) zapewnienie odpowiedniej liczby miejsc do parkowania, zaspokajających potrzeby w zakresie parkowania i postoju samochodów zgodnie z ustaleniami planu, w tym zapewnienie odpowiedniej liczby miejsc dla pojazdów zaopatrzonych w kartę parkingową, zgodnie z przepisami odrębnymi,

b) lokalizację miejsc parkingowych w granicach działki budowlanej, wliczając w to miejsca parkingowe w garażach,

c) sumaryczną liczbę miejsc parkingowych w budynkach wielofunkcyjnych.

§ 18. W zakresie zasad rozbudowy i budowy systemów infrastruktury technicznej:

1) dopuszcza się roboty budowlane w zakresie sieci infrastruktury technicznej, w tym w szczególności: sieci wodociągowej, kanalizacyjnej, gazowej, ciepłowniczej, elektroenergetycznej i telekomunikacyjnej;

2) ustala się:

a) zachowanie dostępu do sieci, zgodnie z przepisami odrębnymi,

b) zachowanie odległości między przewodami i urządzeniami infrastruktury technicznej oraz innymi obiektami budowlanymi, zgodnie z przepisami odrębnymi i normami branżowymi,

c) powiązanie planowanych sieci i obiektów infrastruktury technicznej z siecią istniejącą w obszarze objętym planem oraz na terenach przyległych;

3) ustala się zaopatrzenie w wodę z istniejącej i projektowanej zbiorczej sieci wodociągowej;

4) w zakresie wód opadowych i roztopowych ustala się:

a) zagospodarowanie wód opadowych i roztopowych w granicach działki budowlanej lub odprowadzenie do kanalizacji deszczowej,

b) lokalizację urządzeń podczyszczających wody opadowe i roztopowe z zanieczyszczonych powierzchni szczelnych przed ich wprowadzeniem do wód lub do ziemi, zgodnie z przepisami odrębnymi,

c) dopuszczenie lokalizacji urządzeń wodnych i innych obiektów służących retencjonowaniu wody lub stosowania rozwiązań opóźniających spływ wód opadowych, w tym zbiorników retencyjnych;

5) ustala się odprowadzanie ścieków bytowych i przemysłowych do zbiorczej sieci kanalizacji sanitarnej, przy czym do czasu realizacji sieci kanalizacyjnej dopuszcza się:

a) odprowadzenie ścieków bytowych i przemysłowych do zbiorników bezodpływowych,

b) lokalizację przydomowych oczyszczalni ścieków;

6) ustala się zaopatrzenie terenów zabudowy w energię elektryczną:

a) z istniejącej i projektowanej sieci elektroenergetycznej, w tym:

- budowę linii elektroenergetycznych wyłącznie jako podziemnych, kablowych,

- dopuszczenie lokalizacji stacji transformatorowych słupowych lub małogabarytowych,

b) dopuszczenie zaopatrzenia w energię z odnawialnych źródeł energii, przy czym zakazuje się lokalizacji:

- biogazowni poza terenem **PE**,

- elektrowni wiatrowych,

- wolnostojących urządzeń fotowoltaicznych przekraczających moc mikroinstalacji na terenach: **PE, RZM, RZP**,

- wolnostojących urządzeń fotowoltaicznych na terenach **RNR;**

7) dopuszcza się zaopatrzenie terenów zabudowy w ciepło z:

a) indywidualnych systemów grzewczych, wyposażonych w urządzenia o niskich wskaźnikach emisji,

b) z odnawialnych źródeł energii, z zastrzeżeniem pkt 6 lit. b, w tym:

- pomp ciepła,

- kolektorów słonecznych;

8) w zakresie sieci gazowej dopuszcza się:

a) zaopatrzenie terenów zabudowy w gaz z sieci gazowej,

b) lokalizację gazociągów niskiego lub średniego ciśnienia;

9) w zakresie sieci telekomunikacyjnej ustala się:

a) budowę sieci telekomunikacyjnych w powiązaniu z istniejącą siecią,

b) dopuszczenie przebudowy linii napowietrznych kolidujących z planowaną zabudową na linie kablowe, podziemne,

c) dopuszczenie lokalizacji stacji bazowych telefonii komórkowej o wysokości do 25 m na budynkach lub wolnostojących na wydzielonych działkach budowlanych;

10) dopuszcza się lokalizację rurociągów wody technologicznej oraz niezbędnych urządzeń infrastruktury technicznej do obsługi kopalni na złożu soli kamiennej „Damasławek" w zasięgu wyznaczonej na rysunku planu granicy rozmieszczenia inwestycji celu publicznego o znaczeniu ponadlokalnym na terenach o innym przeznaczeniu, oznaczonych symbolami: **KR, 2RNR**.

§ 19. Ustala się stawkę, o której mowa w art. 36 ust. 4 ustawy o planowaniu i zagospodarowaniu przestrzennym w wysokości 30 %.

§ 20. Wykonanie uchwały powierza się Burmistrzowi Żnina.

§ 21. Uchwała wchodzi w życie po upływie 14 dni od daty jej ogłoszenia w Dzienniku Urzędowym Województwa Kujawsko - Pomorskiego.

PRZEWODNICZĄCY RADY

Idzi Mądry

Załącznik Nr 1 do uchwały Nr XIV/159/2025
Rady Miejskiej w Żninie
z dnia 24 października 2025 r.

Rysunek planu

MIEJSCOWY PLAN ZAGOSPODAROWANIA PRZESTRZENNEGO W MIEJSCOWOSCI WOJCIN

ZAŁĄCZNIK NR 1 DO UCHWAŁY NR RADY MIEJSKIEJ W ŻNINIE Z DNIA
OPUBLIKOWANY W DZIENNIKU URZĘDOWYM WOJEWÓDZTWA KUJAWSKO-POMORSKIEGO
POZ Z DNIA

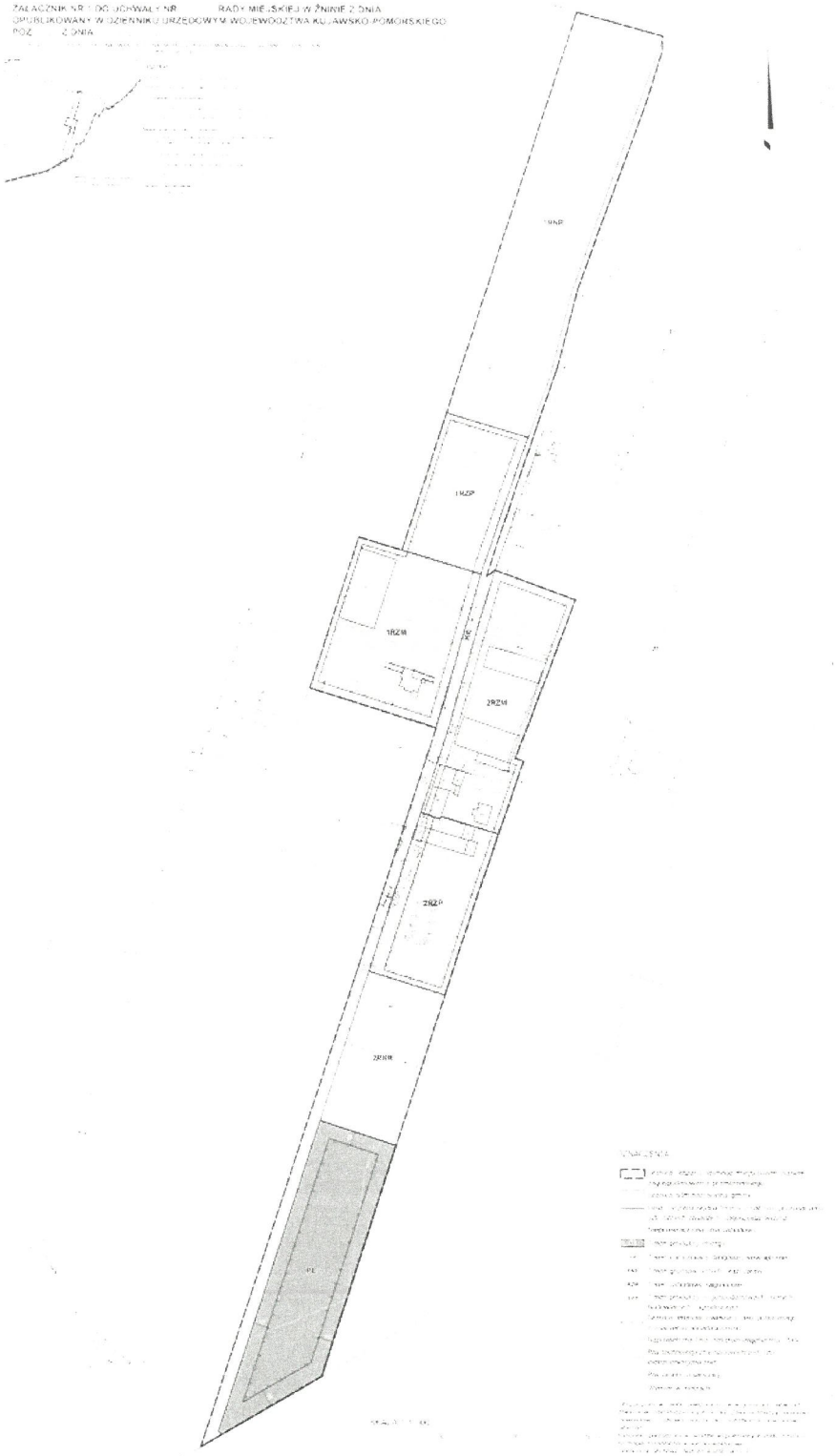

Załącznik Nr 2 do uchwały Nr XIV/159/2025

Rady Miejskiej w Żninie

z dnia 24 października 2025 r.

Rozstrzygnięcie Rady Miejskiej w Żninie o sposobie realizacji, zapisanych w miejscowym planie zagospodarowania przestrzennego w miejscowości Wójcin, inwestycji z zakresu infrastruktury technicznej, które należą do zadań własnych gminy oraz o zasadach ich finansowania

Na podstawie art. 20 ust. 1 ustawy z 27 marca 2003 r. o planowaniu i zagospodarowaniu przestrzennym (Dz. U. z 2024 r. poz. 1130 z późn. zm.) Rada Miejska w Żninie rozstrzyga, co następuje:

§ 1. Sposób realizacji dopuszczonych w planie inwestycji z zakresu infrastruktury technicznej:

1) Zadania w zakresie infrastruktury technicznej prowadzić będą właściwe przedsiębiorstwa, w kompetencji których leży rozwój sieci: wodociągowej, kanalizacji sanitarnej i deszczowej, energetycznej, gazociągowej, zgodnie z miejscowym planem zagospodarowania przestrzennego oraz na podstawie przepisów odrębnych. Zadania w zakresie gospodarki odpadami realizowane będą zgodnie z regulaminem utrzymania czystości i porządku na terenie Gminy Żnin oraz na podstawie przepisów odrębnych. Inwestycje w zakresie przesyłania i dystrybucji paliw gazowych, energii elektrycznej realizowane będą w sposób określony w prawie energetycznym.

2) Za podstawę przyjęcia do realizacji zadań określonych w miejscowym planie zagospodarowania przestrzennego, które należą do zadań własnych gminy, stanowić będą zapisy uchwał budżetowych Rady Miejskiej w Żninie.

3) Określenie terminów przystąpienia i zakończenia realizacji tych zadań ustalone będzie według kryteriów i zasad przyjętych przy konstruowaniu uchwał budżetowych Rady Miejskiej w Żninie.

§ 2. Finansowanie inwestycji będzie odbywać się poprzez:

1) wydatki z budżetu gminy;

2) współfinansowanie środkami zewnętrznymi, poprzez budżet gminy – w ramach m.in.:

   a) dotacji unijnych,

   b) dotacji samorządu województwa,

   c) dotacji i pożyczek z funduszy celowych,

   d) kredytów i pożyczek bankowych,

   e) innych środków zewnętrznych;

3) udział inwestorów w finansowaniu w ramach porozumień o charakterze cywilnoprawnym lub w formie partnerstwa publiczno – prywatnego „PPP", a także właścicieli nieruchomości.

Załącznik Nr 3 do uchwały Nr XIV/159/2025

Rady Miejskiej w Żninie

z dnia 24 października 2025 r.

Zalacznik3.gml

Dokument elektroniczny zawierający dane przestrzenne miejscowego planu zagospodarowania przestrzennego w miejscowości Wójcin

Uzasadnienie

Teren objęty miejscowym planem zagospodarowania przestrzennego stanowi obszar o powierzchni 7,13 ha, położony w miejscowości Wójcin. Na obszarze objętym planem ustala się następujące przeznaczenie:

1) teren produkcji energii, oznaczony na rysunku planu symbolem: PE;

2) teren gruntów ornych oraz upraw, oznaczony na rysunku planu symbolem: RNR;

3) teren zabudowy zagrodowej, oznaczony na rysunku planu symbolem: RZM;

4) teren produkcji w gospodarstwach rolnych, hodowlanych, ogrodniczych, oznaczony na rysunku planu symbolem: RZP;

5) teren komunikacji drogowej wewnętrznej, oznaczony na rysunku planu symbolem: KR.

Stosowanie do przepisu art. 14 ust. 1 i art. 27 ustawy z dnia 27 marca 2003 r. o planowaniu i zagospodarowaniu przestrzennym podjęcie uchwały o przystąpieniu do sporządzenia planu, poprzedzone zostało wykonaniem analiz dotyczących zasadności przystąpienia do sporządzenia planu i stopnia zgodności przewidywanych rozwiązań z ustaleniami obowiązującego Studium uwarunkowań i kierunków zagospodarowania przestrzennego gminy Żnin. Studium wskazuje dla obszaru objętego planem kierunki rozwoju: teren zabudowy wiejskiej (mieszkaniowej i zagrodowej) z towarzyszącą zabudową usługową, tereny gruntów ornych oraz upraw, tereny rolnicze niskiej i średniej przydatności oraz tereny rolnicze – chronione grunty rolne klasy II, IIa i IIIb. W Studium dopuszcza się rozbudowę istniejących gospodarstw oraz zakładów produkcji rolniczej na terenach rolnych, wyłącznie w bezpośrednim sąsiedztwie istniejącej zabudowy.

Ustalenia planu miejscowego nie naruszają zapisów Studium uwarunkowań i kierunków zagospodarowania przestrzennego gminy Żnin, przyjętego uchwałą Nr XXVIII/305/2020 Rady Miejskiej w Żninie z dnia 29 grudnia 2020 r., za wyjątkiem terenu PE. W tym przypadku ma zastosowanie art. 67 ustawy z dnia 7 lipca 2023 r. o zmianie ustawy o planowaniu i zagospodarowaniu przestrzennym oraz niektórych innych ustaw, który zwalnia radę gminy z obowiązku stwierdzenia, że plan nie narusza ustaleń Studium w zakresie lokalizacji urządzeń wytwarzających energię z odnawialnych źródeł energii.

Ustalenia miejscowego planu zagospodarowania przestrzennego realizują wymogi określone w art. 14 ust. 1, 2 i 4 oraz art. 27 ustawy z dnia 27 marca 2003 r. o planowaniu i zagospodarowaniu przestrzennym, zwanej dalej „ustawą".

Plan miejscowy uwzględnia, określone w art. 1 ust. 2 pkt 1 - 2 ustawy, wymagania ładu przestrzennego, w tym urbanistyki i architektury oraz walory architektoniczne i krajobrazowe – utrzymuje przeznaczenie i zagospodarowanie terenów przeznaczonych pod tereny zabudowy zagrodowej oraz produkcji rolniczej, umożliwiając uzupełnienie zabudowy zgodnie z funkcją terenów sąsiednich. Zabudowa jest realizowana poza wyznaczonymi w studium zwartymi strukturami funkcjonalno - przestrzennymi, lecz w zasięgu występowania istniejącej rozproszonej zabudowy zagrodowej.

Na obszarze objętym zakresem niniejszej uchwały obowiązuje miejscowy plan zagospodarowania przestrzennego sołectw Chomiąża Księża, Kierzkowo, Skarbienice, Wenecja i Wójcin, etap 5 sołectwo Wójcin. przyjętego uchwałą Nr XXVII/304/2016 Rady Miejskiej w Żninie z dnia 9 grudnia 2016 r. Obecnie obowiązujący plan wskazuje dla obszaru następujące przeznaczenia: tereny zabudowy zagrodowej, tereny rolnicze i teren drogi wewnętrznej.

Obszar planu leży na granicy administracyjnej gminy, na styku z terenami wiejskimi i leśnymi. Od północy przylega do drogi zbiorczej, która zapewni szybki i sprawny dostęp do terenów obszaru planu. Projekt planu miejscowego ustala zasady zagospodarowania całego obszaru, uwzględniając ograniczenia wynikające z istniejącej zabudowy i infrastruktury oraz warunków fizjograficznych i kulturowych. W obszarze planu dominują funkcje typowo wiejskie – rolnicze, tereny otwarte, rozproszona zabudowa zagrodowa, produkcja rolnicza. Plan przewiduje możliwość kontynuacji funkcji rolniczych.

Wymogi ochrony środowiska zawarte w art. 1 ust. 2 pkt 3 ww. ustawy spełniają zapisy § 6 uchwały. W granicach objętych opracowaniem nie występują formy ochrony przyrody, granice krajobrazu priorytetowego, obszary szczególnego zagrożenia powodzią.

W planie odstąpiono od podjęcia ustaleń w zakresie zasad ochrony dziedzictwa kulturowego i zabytków, w tym krajobrazów kulturowych oraz dóbr kultury współczesnej ze względu na brak występowania takich obiektów oraz obszarów w granicach planu.

Zapisy planu dotyczące: dopuszczalnych poziomów hałasu w środowisku, wyznaczenia układu komunikacyjnego (KR), parametrów i wskaźników zabudowy, ustalenia odpowiedniej liczby miejsc parkingowych także dla pojazdów wyposażonych w kartę parkingową spełniają wymagania ochrony zdrowia oraz bezpieczeństwa ludzi i mienia, a także potrzeby osób ze specjalnymi potrzebami, w tym uniwersalnego projektowania. Uszczegółowienie powyższego nastąpi na etapie poszczególnych projektów budowlanych i w konsekwencji pozwoleń na budowę wydawanych na podstawie niniejszej uchwały.

Zapisy planu miejscowego wypracowano w drodze ważenia interesu publicznego i interesów prywatnych, przewidzianych w art. 1 ust. 3 ustawyo planowaniu i zagospodarowaniu przestrzennym, biorąc pod uwagę w szczególności walory ekonomiczne przestrzeni (art. 1 ust. 2 pkt 6 ww. ustawy), prawo własności oraz potrzeby interesu publicznego. W planie nie przewiduje się terenów pod lokalizację celu publicznego, dopuszcza się lokalizację inwestycji celu publicznego w zakresie infrastruktury technicznej.

W obszarze objętym planem nie wystąpiły szczególne potrzeby w zakresie obronności i bezpieczeństwa państwa.

Potrzeby w zakresie rozwoju infrastruktury technicznej oraz potrzeby zapewnienia odpowiedniej ilości i jakości wody do celów zaopatrzenia ludności spełnia istniejące uzbrojenie zlokalizowane na obszarze planu i w jego sąsiedztwie. Dodatkowo w planie przewidziano możliwość lokalizacji sieci, która jest planowana na potrzeby inwestycji Operatora Gazociągów Przesyłowych GAZ-SYSTEM S.A. - budowy kawernowego podziemnego magazynu paliw gazowych na wysadzie solnym Damasławek (poza niniejszym planem miejscowym), tj. rurociągu solanki relacji PMiKS Damasławek – ZP Janikowo z rurociągiem wody relacji Jezioro Kierzkowskie (ujęcie Wójcin) – PMiKS Damasławek.

Udział społeczeństwa przy sporządzaniu projektu miejscowego planu zagospodarowania przestrzennego zapewniał okres zbierania wniosków oraz konsultacji społecznych projektu planu. Ponadto w celu zachowania jawności procedur planistycznych, w czasie procedury planistycznej zainteresowani mają prawo do wglądu sporządzanego projektu planu oraz otrzymywania informacji, a także wypisów i wyrysów z projektu planu.

Uchwała nie stanowi realizacji wymogu określonego w art. 1 ust. 4 pkt 4 lit. a ww. ustawy, tj. dążenia do planowania i lokalizowania nowej zabudowy na obszarach o w pełni wykształconej zwartej strukturze funkcjonalno - przestrzennej, w szczególności poprzez uzupełnienie istniejącej zabudowy. Zapisy planu umożliwiają dalszy rozwój istniejącego na wskazanym terenie gospodarstwa rolnego.

W projekcie planu miejscowego uwzględniono wpływ na finanse publiczne, w tym budżet gminy. W wyniku uchwalenia planu nie przewiduje się istotnego zwiększenia wpływów z podatku od gruntów i powierzchni użytkowej budynków (z uwagi na rolnicze przeznaczenie terenów) oraz wpływów z renty planistycznej ani opłaty adiacenckie, podatku od czynności cywilno-prawnych (nie przewiduje się sprzedaży). Nie przewiduje się również wydatków na wykup gruntu pod inwestycje gminne lub koszty budowy infrastruktury drogowej oraz technicznej.

Sporządzenie planu jest zgodne z oceną aktualności Studium uwarunkowań i kierunków zagospodarowani przestrzennego gminy Żnin oraz miejscowego planu zagospodarowania przestrzennego, stanowiącą wnioski z analizy zmian w zagospodarowaniu przestrzennym Gminy Żnin, przyjętą uchwałą Rady Miejskiej w Żninie Nr LXXIX/654/2023 z dnia 30 czerwca 2023 r.

Rada Miejska w Żninie w dniu 26 czerwca 2024 r. podjęła Uchwałę Nr III/20/2024 w sprawie przystąpienia do sporządzenia miejscowego planu zagospodarowania przestrzennego w miejscowości Wójcin. Burmistrz Żnina przeprowadził procedurę sporządzania miejscowego planu zagospodarowania przestrzennego zgodnie z wymogami ustawy z dnia 27 marca 2003 r. o planowaniu i zagospodarowania przestrzennym oraz ustawy z dnia 3 października 2008 r. o udostępnianiu informacji środowisku, udziale społeczeństwa w ochronie środowiska oraz ocenach oddziaływania na środowisko, w szczególności:

1) o przystąpieniu do sporządzania miejscowego planu ogłosił w prasie „Pałuki" w dniu 18 lipca 2024 r., na stronie internetowej gminy oraz przez wywieszenie obwieszczeń w gablotach Urzędu Miejskiego w Żninie i sołectwa Wójcin, określając formę, miejsce i termin składania wniosków do planu;

2) pismem z dnia 18 lipca 2024 r. zawiadomił o przystąpieniu do sporządzania planu instytucje i organy właściwe do uzgadniania i opiniowania projektu planu oraz o uzgodnienie zakresu;

3) pismem z dnia 18 lipca 2024 r. wystąpił o określenie zakresu i stopnia szczegółowości informacji wymaganych w prognozie oddziaływania na środowisko; odpowiedź Regionalnego Dyrektora Ochrony Środowiska otrzymał pismem z dnia 12 sierpnia 2024 r., a Państwowego Powiatowego Inspektora Sanitarnego pismem z dnia 30 lipca 2024 r.;

4) rozpatrzył wnioski, o których mowa w pkt. 1 w trakcie sporządzania projektu planu;

5) sporządził projekt planu miejscowego wraz z prognozą oddziaływania na środowisko, uwzględniając ustalenia studium uwarunkowań i kierunków zagospodarowania przestrzennego gminy Żnin oraz zakres i stopień szczegółowości informacji wymaganych w prognozie oddziaływania na środowisko podane przez Regionalnego Dyrektora Ochrony Środowiska i Państwowego Powiatowego Inspektora Sanitarnego;

6) w dniu 14 kwietnia 2025 r. uzyskał opinię Gminnej Komisji Urbanistyczno-Architektonicznej;

7) w dniu 06 maja 2025 r. uzyskał opinię Regionalnego Dyrektora Ochrony Środowiska;

8) w dniu 18 kwietnia 2025 r. uzyskał opinię Państwowego Wojewódzkiego Inspektora Sanitarnego;

9) w dniu 07 lipca 2025 r. uzyskał opinię Państwowego Powiatowego Inspektora Sanitarnego;

10) w dniach od 07 kwietnia 2025 r. do dnia 29 kwietnia 2025 r. uzgadniał projekt planu, stosownie do jego zakresu, z organami właściwymi do uzgadniania miejscowych planów zagospodarowania przestrzennego, w tym z: wojewodą, zarządem województwa, zarządem powiatu, właściwym wojewódzkim konserwatorem zabytków, właściwymi terytorialnie organami wojskowymi, bezpieczeństwa państwa oraz właściwymi zarządami dróg; w projekcie planu uwzględniono/ nie uwzględniono uwagi i zastrzeżenia złożone na etapie opiniowania i uzgadniania;

11) o rozpoczęciu konsultacji społecznych ogłosił w miejscowej prasie „Pałuki" w dniu 10 lipca 2025 r., na stronie internetowej gminy, a także poprzez wywieszenie obwieszczeń w gablotach Urzędu Miejskiego w Żninie i w sołectwie Wójcin oraz zapewnił informację o wyłożonym projekcie;

12) w dniach od 10 lipca 2025 r. do 14 sierpnia 2025 r. przeprowadził konsultacje społeczne projektu planu wraz z prognozą oddziaływania na środowisko, w tym:

- w dniu 21 lipca 2025 r. o godz. 15.30 zorganizował spotkanie otwarte w siedzibie Centrum Sportów Wodnych w Żninie ul. Szkolna 12,

- w dniu 23 lipca 2025 r. w godz. od 17:30 do 18:30 zorganizował dyżur telefoniczny projektanta;

- przyjmował uwagi do projektu planu w terminie do dnia 14 sierpnia 2025 r., w wyznaczonym terminie wpłynęły 3 uwagi.

W prognozie oceniono, że struktura funkcjonalno - przestrzenna, określona w planie, nie stwarza zagrożeń dla funkcjonowania środowiska przyrodniczego, a przyjęte rozwiązania dotyczące ochrony środowiska zapewniają utrzymanie jego standardów na właściwym poziomie.

Zakres ustaleń planu wynika z uchwały Rady Miejskiej w Żninie o przystąpieniu do sporządzenia przedmiotowego planu oraz ustawy o planowaniu i zagospodarowaniu przestrzennym.

Wobec dopełnienia przewidzianej ustawą z dnia 27 marca 2003 r. o planowaniu i zagospodarowaniu przestrzennym procedury, przedłożono Radzie Miejskiej w Żninie miejscowy plan zagospodarowania przestrzennego.

W związku z powyższym podjęcie niniejszej uchwały jest uzasadnione.

Załącznik nr 14
do protokołu nr XIV/25
Sesji Rady Miejskiej w Żninie
z dnia 24 października 2025 r.

Elektronicznie podpisany przez:
Idzi Jan Mądry
dnia 24 października 2025 r.

UCHWAŁA NR XIV/160/2025
RADY MIEJSKIEJ W ŻNINIE

z dnia 24 października 2025 r.

w sprawie miejscowego planu zagospodarowania przestrzennego dla terenu położonego w Żninie przy ul. Szpitalnej

Na podstawie art. 18 ust. 2 pkt 5 ustawy z dnia 8 marca 1990 r. o samorządzie gminnym (Dz. U. z 2025 r. poz. 1153), art. 20 ust. 1 i art. 27 ustawy z dnia 27 marca 2003 r. o planowaniu i zagospodarowaniu przestrzennym (Dz. U. z 2024 r. poz. 1130 z późn. zm.[1]), z art. 64 ust. 2 i art 67 ust. 3 ustawy z dnia 7 lipca 2023 r. o zmianie ustawy o planowaniu i zagospodarowaniu przestrzennym oraz niektórych innych ustaw (Dz. U. z 2023 r. poz. 1688 z późn. zm.[2]) oraz Uchwały Nr IV/37/2024 Rady Miejskiej w Żninie z dnia 20 września 2024 r. w sprawie przystąpienia do sporządzenia miejscowego planu zagospodarowania przestrzennego dla terenu położonego w Żninie przy ul. Szpitalnej uchwala się, co następuje:

§ 1. 1. Uchwala się miejscowy plan zagospodarowania przestrzennego dla terenu położonego w Żninie przy ul Szpitalnej, zwany dalej planem, stwierdzając, że niniejszy plan nie narusza ustaleń Studium uwarunkowań i kierunków zagospodarowania przestrzennego gminy Żnin[3].

2. Plan stanowi częściową zmianę miejscowego planu zagospodarowania przestrzennego południowo-zachodniej części miasta Żnin[4],

3. Plan obejmuje obszar o łącznej powierzchni 2,36 ha, zlokalizowany w granicach miasta Żnin w rejonie ulic Szpitalnej i Dąbrowskiego.

4. Integralną częścią uchwały jest rysunek planu, zatytułowany „Miejscowy plan zagospodarowania przestrzennego dla terenu położonego w Żninie przy ul. Szpitalnej", opracowany w skali 1:1000 wraz z wyrysem ze Studium uwarunkowań i kierunków zagospodarowania przestrzennego gminy Żnin, stanowiący załącznik nr 1 do uchwały.

5. Rozstrzygnięcie Rady Miejskiej w Żninie o sposobie realizacji inwestycji z zakresu infrastruktury technicznej, należących do zadań własnych gminy, oraz o zasadach ich finansowania, stanowi załącznik nr 2 do uchwały.

6. Dokument elektroniczny zawierający dane przestrzenne planu, stanowi załącznik nr 3 do uchwały.

§ 2. Ilekroć w dalszych przepisach uchwały jest mowa o:

1) dachu płaskim – należy przez to rozumieć dach o kącie nachylenia połaci dachowych nie większym niż 12°;

2) meblach miejskich – należy przez to rozumieć elementy wyposażenia ulic, placów, alei pieszych, parków, zieleńców i innych przestrzeni publicznych takie, jak np.: słupy ogłoszeniowe, automaty informacyjne lub do sprzedaży biletów, produktów spożywczych i napojów, ławki, parkometry, stojaki na rowery, toalety publiczne, wiaty przystankowe, zegary, słupki, pachołki, ogródki gastronomiczne i inne;

3) nieprzekraczalnej linii zabudowy – należy przez to rozumieć linię określającą najmniejszą odległość odsunięcia zewnętrznej ściany budynku lub innego obiektu budowlanego, określonego w planie, od linii rozgraniczającej terenu lub innego obiektu odniesienia;

4) tablicach informacyjnych – należy przez to rozumieć elementy systemu informacji miejskiej, tablice z nazwą ulicy, numer posesji, tablice informujące o zasadach funkcjonowania terenów zielonych, tablice z oznaczeniem przyłączy urządzeń technicznych;

---

[1] Zmiany tekstu jednolitego wymienionej ustawy zostały ogłoszone w Dz. U. z 2024 r. poz. 1907 i 1940 oraz z 2025 r. poz. 527 i 680.
[2] Zmiany tekstu jednolitego wymienionej ustawy zostały ogłoszone w Dz. U. z 2024 r. poz. 1824 oraz z 2025 r. poz. 527.
[3] Uchwała Rady Miejskiej w Żninie Nr XXVIII/305/2020 z dnia 29 grudnia 2020 r.
[4] Uchwała Rady Miejskiej w Żninie Nr XVII/159/2012 z dnia 30 marca 2012 r. (Dz. Urz. Woj. Kuj - Pom. z dnia 25.04. 2012 r. poz. 1000).

5) terenie – należy przez to rozumieć obszar o określonym rodzaju przeznaczenia, wyznaczony na rysunku planu liniami rozgraniczającymi, kolorem, symbolem literowym i numerem porządkowym;

6) usługach nieuciążliwych – należy przez to rozumieć usługi, które nie powodują przekroczenia standardów jakości środowiska w rozumieniu przepisów odrębnych poza terenem do którego inwestor posiada tytuł prawny oraz nie są zaliczone do przedsięwzięć mogących zawsze znacząco i przedsięwzięć mogących potencjalnie znacząco oddziaływać na środowisko w rozumieniu przepisów odrębnych.

§ 3. 1. Na rysunku planu przedstawiono graficznie następujące obowiązujące ustalenia planu:

1) granicę obszaru objętego miejscowym planem zagospodarowania przestrzennego;

2) linie rozgraniczające tereny o różnym przeznaczeniu lub różnych zasadach zagospodarowania;

3) przeznaczenie terenu – oznaczone barwą oraz symbolem;

4) nieprzekraczalne linie zabudowy;

5) obszary położone w strefie „B" i „W" ochrony konserwatorskiej.

2. Oznaczenia graficznie na rysunku planu, nie wymienione w ust. 1 mają charakter informacyjny.

§ 4. Ustala się następujące przeznaczenie terenów:

1) teren zabudowy mieszkaniowej wielorodzinnej lub usług, oznaczony na rysunku symbolem: MW-U;

2) teren usług zdrowia i pomocy społecznej, oznaczony na rysunku planu symbolem: UZ.

§ 5. W zakresie zasad ochrony i kształtowania ładu przestrzennego ustala się:

1) w odniesieniu do linii zabudowy:

a) sytuowanie budynków oraz nadziemnych obiektów kubaturowych zgodnie z wyznaczonymi na rysunku planu nieprzekraczalnymi liniami zabudowy przy uwzględnieniu ustaleń dla poszczególnych terenów, z zastrzeżeniem lit. b - c,

b) na danym terenie przed wyznaczonymi na rysunku planu liniami zabudowy dopuszczenie usytuowania, z zachowaniem przepisów odrębnych:

- pochylni, podjazdów, schodów zewnętrznych i tarasów poniżej parteru budynku,

- zlokalizowanych powyżej parteru budynku: zadaszeń nad wejściem do budynku, balkonów, a także wykuszy wysuniętych przed lico ściany budynku o nie więcej niż 1,5 m,

- gzymsów, okapów, dekoracji architektonicznej elewacji, rynien i rur spustowych wystających poza obowiązującą linię zabudowy o nie więcej niż 0,3 m z zachowaniem przepisów odrębnych,

c) wyznaczone linie zabudowy nie dotyczą obiektów infrastruktury technicznej;

2) dopuszczenie zachowania istniejących budynków oraz ich:

a) przebudowy,

b) zmiany sposobu użytkowania, zgodnie z przeznaczeniem określonym w planie,

c) rozbudowy lub nadbudowy na zasadach określonych dla nowych budynków;

3) zachowanie odległości budynków od granicy z sąsiednią działką budowlaną zgodnie z przepisami odrębnymi, przy czym dopuszcza się lokalizację budynków w zabudowie śródmiejskiej, w tym bezpośrednio przy granicy sąsiedniej działki budowlanej lub w odległości 1,5 m od tej granicy, z uwzględnieniem ustaleń w pkt. 1;

4) dopuszczalną kolorystykę elewacji budynków realizowaną na nie mniej niż 80 % powierzchni ścian:

a) tynkowanych: kolory stonowane, pastelowe, w tym odcienie: bieli, szarości, beżu,

b) z okładziną ceramiczną: naturalne odcienie ceglaste, czerwone, bordowe,

c) z okładziną z kamienia: naturalne kolory kamienia,

d) z okładziną z blachy: odcienie szarości lub czerni,

5) zakaz stosowania barw jaskrawych dla elewacji i dachów;

6) w zakresie dachów: dopuszczenie zastosowania powierzchni zapewniających naturalną wegetację roślin;

7) nakaz stosowania ujednoliconej kolorystyki dachów i elewacji nowych obiektów w obrębie zespołów zabudowy;

8) zakaz lokalizacji obcych stylistycznie obiektów budowlanych w zakresie formy, konstrukcji i zdobień, charakterystycznych dla innych regionów kraju lub świata, takich, jak: chaty góralskie, budynki w stylu zamkowym;

9) dopuszczenie lokalizacji urządzeń technicznych, w tym paneli fotowoltaicznych, klimatyzatorów, urządzeń wentylacyjnych, w sposób niezakłócający odbioru wizualnego obiektu z ulic i innych przestrzeni dostępnych publicznie;

10) ochronę istniejących drzew i krzewów zgodnie z przepisami odrębnymi;

11) dopuszczenie wydzielenia działki o powierzchni mniejszej, niż ustalona w planie, wyłącznie dla lokalizacji obiektów infrastruktury technicznej.

§ 6. W zakresie zasad ochrony środowiska, przyrody i krajobrazu oraz zasad kształtowania krajobrazu ustala się:

1) uwzględnienie w zagospodarowaniu terenów położenia obszaru w granicach Głównego Zbiornika Wód Podziemnych nr 143 „Subzbiornik Inowrocław – Gniezno" w zakresie ochrony środowiska gruntowo-wodnego przed zanieczyszczeniem i ochrony stanu wód, zgodnie z przepisami odrębnymi;

2) zagospodarowanie zielenią wszystkich wolnych od utwardzenia fragmentów terenu;

3) zagospodarowanie odpadów zgodnie przepisami odrębnymi;

4) zakaz lokalizacji:

a) zakładów o zwiększonym lub dużym ryzyku wystąpienia poważnych awarii przemysłowych,

b) przedsięwzięć mogących zawsze znacząco i potencjalnie znacząco oddziaływać na środowisko, za wyjątkiem inwestycji celu publicznego;

5) dopuszczalne poziomy hałasu w środowisku zgodnie z przepisami odrębnymi na terenie oznaczonym symbolem:

a) UZ - jak dla terenów szpitali w miastach,

b) MW-U – jak dla terenów mieszkaniowo-usługowych;

6) nakaz wykonania zabezpieczeń przed przenikaniem ścieków i innych zanieczyszczeń do gruntu i wód zgodnie z przepisami odrębnymi, w szczególności dla projektowanych nawierzchni utwardzonych;

7) nakaz uwzględnienia ograniczeń i zakazów w zakresie eksploatacji instalacji, w których następuje spalanie paliw dla celów grzewczych, zgodnie z przepisami odrębnymi.

§ 7. W zakresie zasad ochrony dziedzictwa kulturowego i zabytków, w tym krajobrazów kulturowych oraz dóbr kultury współczesnej ustala się:

1) ochronę konserwatorską i archeologiczną historycznego układu urbanistycznego Żnina w obszarze strefy „B" i „W" ochrony konserwatorskiej, w której:

a) nakazuje się zachowanie zasadniczych elementów historycznego układu przestrzennego w tym; historycznego podziału parcelacyjnego rozplanowania ulic, placów, wnętrz urbanistycznych i kompozycji zieleni,

b) w budynku przy ulicy Szpitalnej 30 nakazuje się ochronę, zachowanie i konserwację historycznej ceglanej elewacji budynku (byłej kaplicy od strony wschodniej budynku), w tym zakaz tynkowania, malowania i ocieplania z zewnątrz okładziny ceglanej,

c) dopuszcza się uzupełnienie zabudowy na działkach niezabudowanych z dostosowaniem nowej zabudowy do gabarytów sąsiedniej zabudowy historycznej pod względem skali, geometrii dachów, wysokości kondygnacji, a w szczególności wysokości parteru gdzie obowiązuje zasada kontynuacji gzymsów,

d) dopuszcza się rozbiórkę obiektów dysharmonijnych i substandardowych, nie stanowiących obiektów historycznie wartościowych,

e) nakazuje się zachowanie istniejącej historycznej zieleni i jej rewaloryzacja,

f) zakazuje się lokalizacji obiektów typowych i powtarzalnych,

g) zakazuje się wprowadzanie wolnostojących masztów telefonii komórkowej oraz innych obiektów o gabarytach przewyższających istniejącą zabudowę,

h) zakres ochrony archeologicznej określają przepisy odrębne.

§ 8. W zakresie wymagań wynikających z potrzeb kształtowania przestrzeni publicznych dopuszcza się:

1) lokalizację tablic informacyjnych;

2) słupów ogłoszeniowych o wysokości do 5 m;

3) wyposażenie terenów w zieleń towarzyszącą zabudowie usługowej oraz mieszkaniowej w obiekty budowlane ułatwiające nawiązywanie kontaktów społecznych oraz umożliwiających rekreację na świeżym powietrzu i utrzymanie porządku;

4) dopuszczenie lokalizacji pomników, fontann, mebli miejskich.

§ 9. W zakresie zasad kształtowania zabudowy i wskaźników zagospodarowania na terenie zabudowy mieszkaniowej wielorodzinnej lub usług, oznaczonym symbolem **MW-U** ustala się:

1) dopuszczenie zachowania, rozbudowy i przebudowy istniejących budynków lub lokalizacji nowych budynków;

2) dopuszczenie lokalizacji:

a) garaży, wiat,

b) urządzeń budowlanych,

c) dojść i dojazdów,

d) obiektów i sieci infrastruktury technicznej;

3) nakaz sytuowania budynków i nadziemnych budowli kubaturowych, w tym wiat względem wyznaczonych linii zabudowy zgodnie z § 5 pkt 1;

4) dachy płaskie;

5) wysokość dla:

a) budynków mieszkalnych – do trzech kondygnacji nadziemnych, oraz nie więcej niż 15 m,

b) pozostałych obiektów do 3,5 m;

6) maksymalny udział powierzchni zabudowy: 0,4;

7) minimalną nadziemną intensywność zabudowy: 0,6;

8) maksymalną nadziemną intensywność zabudowy: 1,2;

9) minimalny udział powierzchni biologicznie czynnej: 0,25;

10) powierzchnię nowo wydzielonej działki budowlanej nie mniejszą niż 1000 m^2;

11) z zastrzeżeniem § 14 pkt 2 liczbę miejsc do parkowania samochodów osobowych nie mniejszą niż:

a) 1 miejsce na każde mieszkanie;

b) 1 miejsce na każde 100 m^2 powierzchni użytkowej usług;

12) lokalizację miejsc do parkowania rowerów w ilości nie mniejszej niż:

a) 20 % miejsc parkingowych dla usług,

b) 1 miejsce parkingowe na każde mieszkanie.

§ 10. W zakresie zasad kształtowania zabudowy i wskaźników zagospodarowania na terenie usług zdrowia i pomocy społecznej, oznaczonym symbolem: **UZ** ustala się:

1) lokalizację:

a) budynków lub budowli usługowych związanych z ochroną zdrowia lub pomocą społeczną;

b) urządzeń budowlanych;

2) dopuszczenie lokalizacji:

a) garaży, wiat,

b) obiektów i sieci infrastruktury technicznej;

3) sytuowanie: budynków i nadziemnych budowli kubaturowych, w tym wiat względem wyznaczonych linii zabudowy zgodnie z §5 pkt 1;

4) dachy płaskie;

5) wysokość zabudowy: do czterech kondygnacji nadziemnych oraz nie więcej niż 20 m;

6) maksymalny udział powierzchni zabudowy: 0,5;

7) minimalną nadziemną intensywność zabudowy: 0,01;

8) maksymalną nadziemną intensywność zabudowy: 2,0;

9) minimalny udział powierzchni biologicznie czynnej: 0,15;

10) powierzchnię nowo wydzielonej działki budowlanej nie mniejszą niż 3000 m^2;

11) z zastrzeżeniem § 14 pkt 2 liczbę miejsc do parkowania samochodów osobowych nie mniejszą niż: 1 miejsce na 100 m^2 powierzchni użytkowej usług;

12) lokalizację miejsc do parkowania dla rowerów w ilości nie mniejszej niż 20 % miejsc parkingowych dla usług.

§ 11. W zakresie granic i sposobów zagospodarowania terenów lub obiektów podlegających ochronie na podstawie przepisów odrębnych, terenów górniczych, obszarów szczególnego zagrożenia powodzią, obszarów osuwania się mas ziemnych, krajobrazów priorytetowych określonych w audycie krajobrazowym oraz w planach zagospodarowania przestrzennego województwa nie podejmuje się ustaleń ze względu na położenie terenu objętego planem poza wyżej wymienionymi obszarami.

§ 12. W zakresie szczegółowych zasad i warunków scalania i podziału nieruchomości w planie nie wyznacza się terenów wymagających przeprowadzenia scaleń i podziału nieruchomości.

§ 13. W zakresie szczególnych warunków zagospodarowania terenów oraz ograniczeń w ich użytkowaniu ustala się:

1) zakaz lokalizacji usług w zakresie:

a) edukacji,

b) obiektów handlowych o powierzchni sprzedaży większej niż 400 m^2,

c) warsztatów blacharskich i lakiernictwa samochodowego,

d) skupu i magazynowania złomu,

e) składów węgla,

f) spalarni zwłok, krematoriów;

2) uwzględnienie w zagospodarowaniu terenów ograniczeń wynikających z przebiegu sieci i lokalizacji obiektów infrastruktury technicznej, zachowanie pasów technologicznych linii elektroenergetycznych:

a) napowietrznych nn 0,4kV – o szerokości 7 m, tj. po 3,5 m od osi linii na stronę,

b) podziemnych kablowych średniego napięcia SN 15 kV oraz niskiego napięcia nn 0,4 kV – o szerokości 0,5 m , tj. po 0,25 m od osi linii na stronę;

3) nakaz zachowania istniejącego systemu melioracyjnego i urządzeń drenarskich, z dopuszczeniem przebudowy i rozbudowy, przy czym przy przebudowie należy zapewnić rozwiązania zastępcze, zgodnie z przepisami odrębnymi.

§ 14. W zakresie zasad rozbudowy i budowy systemów komunikacji ustala się:

1) obsługę komunikacyjną terenów zabudowy z przyległych dróg publicznych zlokalizowanych poza planem;

2) zasady lokalizacji miejsc do parkowania:

a) zapewnienie odpowiedniej liczby miejsc do parkowania zaspokajających potrzeby w zakresie parkowania i postoju samochodów zgodnie z ustaleniami planu,

b) sumaryczną liczbę miejsc do parkowania dla budynków wielofunkcyjnych,

c) lokalizację miejsc parkingowych w granicach działki budowlanej, wliczając w to miejsca do parkowania w garażach, z dopuszczeniem lokalizacji nie więcej niż 50% miejsc parkingowych poza działką budowlaną,

d) zapewnienie odpowiedniej liczby miejsc dla pojazdów zaopatrzonych w kartę parkingową w strefach zamieszkania i w strefach ruchu, zgodnie z zasadami i normatywem wynikającymi z przepisów odrębnych, a na pozostałych terenach w liczbie nie mniejszej niż 6 % ogólnej liczby miejsc parkingowych, lecz nie mniej niż 1,

e) w przypadku przebudowy, rozbudowy lub zmiany sposobu użytkowania istniejących budynków dopuszczenie zachowania dotychczasowej liczby miejsc parkingowych lub zapewnienia mniejszej liczby miejsc parkingowych niż wynika z ustaleń planu – o ile nie zwiększa się:

- liczby lokali mieszkalnych,

- powierzchni użytkowej budynku o więcej niż 5 %;

3) lokalizację miejsc przeładunku i postoju w granicach działki budowlanej dla obsługi obiektów i terenów samochodami ciężarowymi w ilości wynikającej z potrzeb planowanej funkcji.

§ 15. W zakresie zasad rozbudowy i budowy systemów infrastruktury technicznej:

1) dopuszcza się roboty budowlane w zakresie sieci infrastruktury technicznej, w tym w szczególności: sieci wodociągowej, kanalizacyjnej, gazowej, elektroenergetycznej i telekomunikacyjnej;

2) ustala się:

a) zachowanie dostępu do sieci, zgodnie z przepisami odrębnymi,

b) zachowanie odległości między przewodami i urządzeniami infrastruktury technicznej oraz innymi obiektami budowlanymi, zgodnie z przepisami odrębnymi i normami branżowymi,

c) powiązanie planowanych sieci i obiektów infrastruktury technicznej z siecią istniejącą w obszarze objętym planem oraz na terenach przyległych;

3) ustala się zaopatrzenie w wodę ze zbiorczej sieci wodociągowej;

4) w zakresie wód opadowych i roztopowych dopuszcza się:

a) ich odprowadzenie do sieci kanalizacji deszczowej lub ogólnospławnej,

b) zagospodarowanie w granicach działki budowlanej, w tym w szczególności wód odprowadzanych z powierzchni niezanieczyszczonych,

c) lokalizację urządzeń wodnych i innych obiektów służących retencjonowaniu wody lub stosowanie rozwiązań opóźniających spływ wód opadowych,

d) lokalizację urządzeń podczyszczających wody opadowe i roztopowe z zanieczyszczonych powierzchni szczelnych przed ich wprowadzeniem do wód lub do ziemi, zgodnie z przepisami odrębnymi;

5) ustala się odprowadzanie ścieków bytowych i przemysłowych do zbiorczej sieci kanalizacji sanitarnej lub ogólnospławnej;

6) ustala się zaopatrzenie terenów zabudowy w energię elektryczną:

a) z istniejącej i projektowanej sieci elektroenergetycznej, w tym:

- budowę linii elektroenergetycznych sn 15 kV i nn 0,4 kV wyłącznie jako podziemnych, kablowych,
- dopuszczenie zachowania istniejących stacji transformatorowych lub ich przebudowy i zmiany lokalizacji,
- dopuszczenie lokalizacji stacji transformatorowych słupowych lub małogabarytowych na pozostałych terenach,

b) dopuszczenie zaopatrzenia w energię z odnawialnych źródeł energii, przy czym zakazuje się lokalizacji:

- biogazowni,
- elektrowni wiatrowych,
- wolnostojących urządzeń fotowoltaicznych przekraczających moc mikroinstalacji;

7) dopuszcza się zaopatrzenie terenów zabudowy w ciepło z:

a) indywidualnych systemów grzewczych, wyposażonych w urządzenia o niskich wskaźnikach emisji,

b) odnawialnych źródeł energii, z zastrzeżeniem pkt 6 lit. b, w tym w szczególności:

- pomp ciepła,
- kolektorów słonecznych;

8) dopuszczenie budowy sieci gazowej średniego i niskiego ciśnienia dla zaopatrzenia terenów zabudowy w gaz.

§ 16. Nie ustala się zasad tymczasowego zagospodarowania, urządzenia i użytkowania terenów.

§ 17. Ustala się stawkę, o której mowa w art. 36 ust. 4 ustawy o planowaniu i zagospodarowaniu przestrzennym, w wysokości 30 %.

§ 18. Wykonanie uchwały powierza się Burmistrzowi Żnina.

§ 19. Uchwała wchodzi w życie po upływie 14 dni od daty jej ogłoszenia w Dzienniku Urzędowym Województwa Kujawsko - Pomorskiego.

PRZEWODNICZĄCY RADY

Idzi Mądry

Załącznik Nr 1 do uchwały Nr XIV/160/2025
Rady Miejskiej w Żninie
z dnia 24 października 2025 r.

Rysunek planu

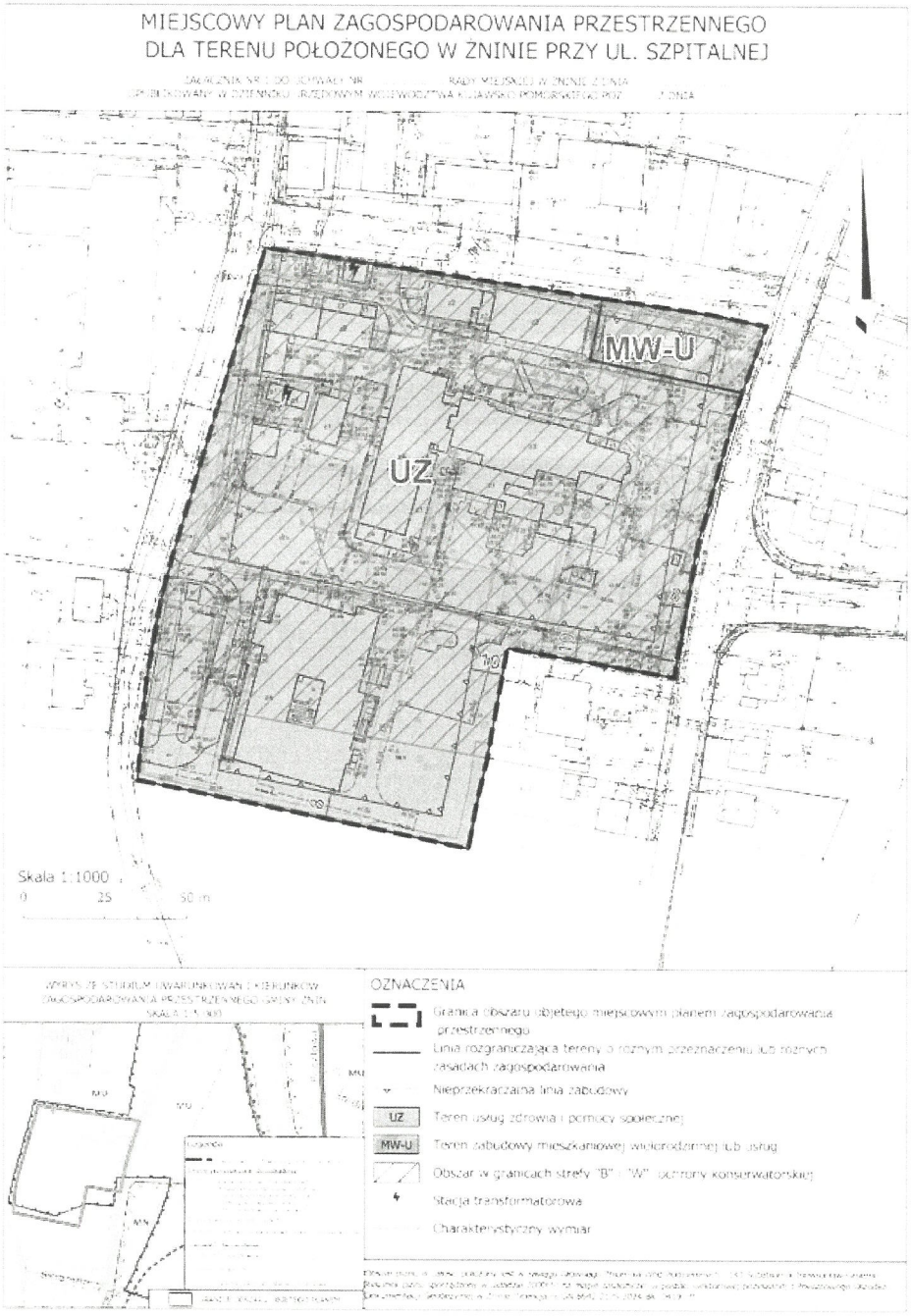

Załącznik Nr 2 do uchwały Nr XIV/160/2025

Rady Miejskiej w Żninie

z dnia 24 października 2025 r.

Rozstrzygnięcie Rady Miejskiej w Żninie o sposobie realizacji, zapisanych w miejscowym planie zagospodarowania przestrzennego dla terenu położonego w Żninie przy ul. Szpitalnej, inwestycji z zakresu infrastruktury technicznej, które należą do zadań własnych gminy oraz o zasadach ich finansowania

Na podstawie art. 20 ust. 1 ustawy z 27 marca 2003 r. o planowaniu i zagospodarowaniu przestrzennym (Dz. U. z 2024 r. poz. 1130 z późn. zm.) Rada Miejska w Żninie rozstrzyga, co następuje:

§ 1. Sposób realizacji dopuszczonych w planie inwestycji z zakresu infrastruktury technicznej:

1) Zadania w zakresie infrastruktury technicznej prowadzić będą właściwe przedsiębiorstwa, w kompetencji których leży rozwój sieci: wodociągowej, kanalizacji sanitarnej i deszczowej, energetycznej, gazociągowej, zgodnie z miejscowym planem zagospodarowania przestrzennego oraz na podstawie przepisów odrębnych. Zadania w zakresie gospodarki odpadami realizowane będą zgodnie z regulaminem utrzymania czystości i porządku na terenie Gminy Żnin oraz na podstawie przepisów odrębnych. Inwestycje w zakresie przesyłania i dystrybucji paliw gazowych, energii elektrycznej realizowane będą w sposób określony w prawie energetycznym.

2) Za podstawę przyjęcia do realizacji zadań określonych w miejscowym planie zagospodarowania przestrzennego, które należą do zadań własnych gminy, stanowić będą zapisy uchwał budżetowych Rady Miejskiej w Żninie.

3) Określenie terminów przystąpienia i zakończenia realizacji tych zadań ustalone będzie według kryteriów i zasad przyjętych przy konstruowaniu uchwał budżetowych Rady Miejskiej w Żninie.

§ 2. Finansowanie inwestycji będzie odbywać się poprzez:

1) wydatki z budżetu gminy;

2) współfinansowanie środkami zewnętrznymi, poprzez budżet gminy – w ramach m.in.:

   a) dotacji unijnych,

   b) dotacji samorządu województwa,

   c) dotacji i pożyczek z funduszy celowych,

   d) kredytów i pożyczek bankowych,

   e) innych środków zewnętrznych;

3) udział inwestorów w finansowaniu w ramach porozumień o charakterze cywilnoprawnym lub w formie partnerstwa publiczno – prywatnego „PPP", a także właścicieli nieruchomości.

Załącznik Nr 3 do uchwały Nr XIV/160/2025

Rady Miejskiej w Żninie

z dnia 24 października 2025 r.

Zalacznik3.gml

Dokument elektroniczny zawierający dane przestrzenne miejscowego planu zagospodarowania przestrzennego dla terenu położonego w Żninie przy ul. Szpitalnej

Uzasadnienie

Plan obejmuje obszar opracowania o powierzchni całkowitej 2,36 ha, zlokalizowany w granicach miasta Żnin w rejonie ulic Szpitalnej i Dąbrowskiego. Uchwałą o przystąpieniu objęto działki o numerach ewidencyjnych nr 588/4, 2851/1, 2851/3, 2851/4, 2855 w obrębie Żnin Miasto. Z opracowania wyłączono jedynie fragmenty działek stanowiących części pasa ulic Dąbrowskiego i Szpitalnej. Na obszarze objętym planem ustala się przeznaczenie terenu pod:

1) teren zabudowy mieszkaniowej wielorodzinnej lub usług, oznaczony na rysunku symbolem: MW-U;

2) teren usług zdrowia i opieki społecznej, oznaczony na rysunku planu symbolem: UZ.

Stosownie do przepisu art. 14 ust. 5 ustawy o planowaniu i zagospodarowaniu przestrzennym podjęcie uchwały o przystąpieniu do sporządzenia planu, poprzedzone zostało wykonaniem analiz dotyczących zasadności przystąpienia do sporządzenia planu i stopnia zgodności przewidywanych rozwiązań z ustaleniami obowiązującego Studium uwarunkowań i kierunków zagospodarowania przestrzennego gminy Żnin. Studium wskazuje dla obszaru objętego planem teren zabudowy śródmiejskiej mieszkaniowej z towarzyszącą zabudową usługową. Ustalenia planu miejscowego nie naruszają zapisów Studium uwarunkowań i zagospodarowania przestrzennego gminy Żnin przyjętego uchwałą Nr XXVIII/305/2020 Rady Miejskiej w Żninie z dnia 29 grudnia 2020 r.

Do sporządzenia miejscowego planu zagospodarowania przestrzennego przystąpiono w celu umożliwienia rozbudowy Pałuckiego Centrum Zdrowia o nowy budynek ambulatoryjny, który zlokalizowany ma zostać w zachodniej części działki 2851/4.

Ustalenia miejscowego planu zagospodarowania przestrzennego realizują wymogi określone w art. 1 ust. 2 - 4 ustawy z dnia 27 marca 2003 r. o planowaniu i zagospodarowaniu przestrzennym, zwanej dalej „ustawą".

Plan miejscowy uwzględnia określone w art. 1 ust. 2 pkt 1 - 2 ustawy, wymagania ładu przestrzennego, w tym urbanistyki i architektury oraz walory architektoniczne i krajobrazowe – utrzymuje przeznaczenie i zagospodarowanie terenów przeznaczonych pod tereny zabudowy mieszkaniowej lub usługowej, umożliwiając uzupełnienie zabudowy zgodnie z funkcją terenów sąsiednich. Zabudowa jest realizowana głównie w zasięgu wyznaczonych w studium zwartych struktur funkcjonalno - przestrzennych oraz w zasięgu jej występowania. Ustala harmonijne zasady zagospodarowania całego obszaru, uwzględniając ograniczenia wynikające z istniejącej zabudowy i infrastruktury oraz warunków fizjograficznych i kulturowych.

Na obszarze objętym zakresem niniejszej uchwały obowiązuje miejscowy plan zagospodarowania przestrzennego południowo-zachodniej części miasta Żnin, przyjęty uchwałą Nr XVII/159/2012 Rady Miejskiej w Żninie z dnia 30 marca 2012 r., który dla wskazanego obszaru przewiduje funkcję usługową oraz w niewielkim fragmencie mieszkaniową jednorodzinną.

Wymogi ochrony środowiska spełniają zapisy § 5 niniejszej uchwały. W granicach lub na styku opracowania planu nie występują siedliska przyrodnicze ani gatunki będące przedmiotem ochrony.

W oparciu o aktualne mapy zagrożenia powodziowego ustalono, iż w granicach planu nie występują obszary szczególnego zagrożenia powodzią.

Ze względu na położenie części planu w zasięgu strefy „B" i W" ochrony konserwatorskiej ustalenia wymogów dotyczących ochrony dziedzictwa kulturowego i zabytków, w tym krajobrazów kulturowych oraz dóbr kultury współczesnej zapisano w § 7 niniejszej uchwały.

Zapisy planu dotyczące: przeznaczenie pod usługi zdrowia i pomocy społecznej, parametrów i wskaźników zabudowy, ustalenie odpowiedniej liczby miejsc parkingowych także dla pojazdów wyposażonych kartę parkingową spełniają wymagania ochrony zdrowia oraz bezpieczeństwa ludzi i mienia, a także potrzeby osób ze specjalnymi potrzebami, w tym uniwersalnego projektowania. Uszczegółowienie powyższego nastąpi na etapie poszczególnych projektów budowlanych i w konsekwencji pozwoleń na budowę wydawanych na podstawie niniejszej uchwały.

Większość terenu objętego niniejszą uchwałą stanowi własność Powiatu Żnińskiego i spółek prowadzących działalność w zakresie usług zdrowia i pomocy społecznej, jedynie dz. nr 588/4 jest w znacznym stopniu własnością osób fizycznych. Dodatkowo w granicach opracowania znajdują się działki o numerach 2851/1 oraz 2851/3, na których zlokalizowane są obiekty infrastruktury technicznej, własności Enea Operator Sp z o. o.

W obszarze objętym planem nie wystąpiły szczególne potrzeby w zakresie obronności i bezpieczeństwa państwa.

Potrzeby w zakresie rozwoju infrastruktury technicznej oraz potrzebę zapewnienia odpowiedniej ilości i jakości wody, do celów zaopatrzenia ludności spełnia istniejące uzbrojenie zlokalizowane w pasach drogowych w sąsiedztwie planu i na terenach przyległych.

Udział społeczeństwa przy sporządzaniu projektu miejscowego planu zagospodarowania przestrzennego zapewniał okres zbierania wniosków oraz konsultacji społecznych, przy jednoczesnym upublicznieniu projektu na stronie internetowej www.bip.gminaznin.pl. Podsumowaniem przeprowadzenia konsultacji jest opracowanie raportu z konsultacji społecznych, który będzie prezentowany radzie gminy przy podejmowaniu uchwały w sprawie miejscowego planu.

Ponadto w celu zachowania jawności procedur planistycznych, w czasie procedury planistycznej zainteresowani mają prawo wglądu do sporządzanego projektu planu oraz otrzymania informacji, a także wypisów i wyrysów z projektu planu.

Uchwała nie stanowi realizacji wymogu określonego w art. 1 ust. 4 pkt 4 lit. a ustawy, tj. dążenia do planowania i lokalizowania nowej zabudowy na obszarach o w pełni wykształconej zwartej strukturze funkcjonalno - przestrzennej. Uchwała dotyczy terenów śródmiejskich z istniejącą zabudową usług zdrowia, która jest położona stycznie do zwartej zabudowy miasta Żnin.

W projekcie planu miejscowego uwzględniono wpływ na finanse publiczne, w tym budżet gminy. W wyniku uchwalenia planu nie przewiduje się zwiększenie wpływów z: podatku od gruntów i powierzchni użytkowej budynków oraz podatku od czynności cywilnoprawnych. Nie przewiduje się wydatków na: wykup gruntu pod inwestycje gminne, koszty budowy infrastruktury drogowej oraz technicznej. Nie przewiduje się wpływów z renty planistycznej ani opłaty adiacenckiej.

Sporządzenie planu jest zgodne z oceną aktualności Studium uwarunkowań i kierunków zagospodarowani przestrzennego gminy Żnin oraz miejscowych planów zagospodarowania przestrzennego, stanowiącą wnioski z analizy zmian w zagospodarowaniu przestrzennym Gminy Żnin, przyjętą uchwałą Rady Miejskiej w Żninie Nr LXXIX/654/2023 z dnia 30 czerwca 2023 r.

Projekt miejscowego planu zagospodarowania przestrzennego został opracowany zgodnie z obowiązującymi przepisami prawa.

Rada Miejska w Żninie w dniu 20 września 2024 r. podjęła uchwałę Nr IV/37/2024, w sprawie przystąpienia do sporządzenia miejscowego planu zagospodarowania przestrzennego dla terenu położonego w Żninie przy ul. Szpitalnej.

Burmistrz Żnina przeprowadził procedurę sporządzania miejscowego planu zagospodarowania przestrzennego zgodnie z wymogami ustawy z dnia 27 marca 2003 r. o planowaniu i zagospodarowania przestrzennym, oraz ustawy z dnia 3 października 2008 r. o udostępnianiu informacji środowisku, udziale społeczeństwa w ochronie środowiska oraz ocenach oddziaływania na środowisko, w szczególności:

1) o przystąpieniu do sporządzania miejscowego planu ogłosił w prasie „Pałuki" w dniu 10 października 2024 r., na stronie internetowej oraz przez wywieszenie obwieszczeń w gablotach Urzędu Miejskiego w Żninie, określając formę, miejsce i termin składania wniosków do planu;

2) pismem z dnia 10 października 2024 r. zawiadomił o przystąpieniu do sporządzania planu instytucje i organy właściwe do uzgadniania i opiniowania projektu planu;

3) pismem z dnia 10 października 2024 r. wystąpił do właściwego Regionalnego Dyrektora Ochrony Środowiska oraz Państwowego Powiatowego Inspektora Sanitarnego z prośbą o określenie zakresu i stopnia szczegółowości informacji wymaganych w prognozie oddziaływania na środowisko;

4) rozpatrzył wnioski, o których mowa w pkt. 1 w trakcie sporządzania projektu planu;

5) sporządził projekt planu miejscowego wraz z prognozą oddziaływania na środowisko, uwzględniając ustalenia studium uwarunkowań i kierunków zagospodarowania przestrzennego gminy Żnin oraz zakres i stopień szczegółowości informacji wymaganych w prognozie oddziaływania na środowisko podane przez Regionalnego Dyrektora Ochrony Środowiska i Państwowego Powiatowego Inspektora Sanitarnego;

6) dnia 09 czerwca 2025 r. uzyskał opinię Gminnej Komisji Urbanistyczno-Architektonicznej;

7) w dniu 23czerwca 2025 r. uzyskał opinię Regionalnego Dyrektora Ochrony Środowiska;

8) w dniu 26 czerwca 2025 r. uzyskał opinię Państwowego Wojewódzkiego Inspektora Sanitarnego;

9) w dniu 10 czerwca 2025 r. uzyskał opinię Państwowego Powiatowego Inspektora Sanitarnego;

10) w dniach od 27 maja 2025 do 17 czerwca 2025 r. uzgadniał projekt planu, stosownie do jego zakresu, z organami właściwymi do uzgadniania miejscowych planów zagospodarowania przestrzennego, w tym z: wojewodą, zarządem województwa, zarządem powiatu, właściwym wojewódzkim konserwatorem zabytków, właściwymi terytorialnie organami wojskowymi, bezpieczeństwa państwa oraz właściwymi zarządami dróg;

11) o rozpoczęciu konsultacji społecznych ogłosił w miejscowej prasie („Pałuki" w dniu 10 lipca 2025 r.), a także poprzez wywieszenie obwieszczeń w gablotach Urzędu Miejskiego w Żninie oraz zapewnił informację o wyłożonym projekcie;

12) w dniach od 10 lipca 2025 r. do 14 sierpnia 2025 r. przeprowadził konsultacje społeczne projektu planu wraz z prognozą oddziaływania na środowisko, w tym:

a) w dniu 21 lipca 2025 r. zorganizował spotkanie otwarte w siedzibie Centrum Sportów Wodnych w Żninie ul. Szkolna 12,

b) w dniu 23 lipca 2025 r. w godz. od 16:30 do 17:30 zorganizował telefoniczny dyżur projektanta,

c) przyjmował uwagi do planu w terminie do dnia 14 sierpnia 2025 r., w wyznaczonym terminie nie wpłynęły uwagi.

W prognozie oceniono, że struktura funkcjonalno - przestrzenna, określona w planie, stwarza korzystne warunki dla funkcjonowania środowiska przyrodniczego, a przyjęte rozwiązania dotyczące ochrony środowiska zapewniają utrzymanie jego standardów na właściwym poziomie.

Zakres ustaleń planu wynika z uchwały Rady Miejskiej w Żninie o przystąpieniu do sporządzenia przedmiotowego planu oraz z ustawy o planowaniu i zagospodarowaniu przestrzennym.

Wobec dopełnienia przewidzianej ustawą z dnia 27 marca 2003 r. o planowaniu i zagospodarowaniu przestrzennym procedury, przedłożono Radzie Miejskiej w Żninie miejscowy plan zagospodarowania przestrzennego.

W związku z powyższym podjęcie niniejszej uchwały jest uzasadnione.

Załącznik nr 15
do protokołu nr XIV/25
Sesji Rady Miejskiej w Żninie
z dnia 24 października 2025 r.

Elektronicznie podpisany przez:
Idzi Jan Mądry
dnia 24 października 2025 r.

UCHWAŁA NR XIV/161/2025
RADY MIEJSKIEJ W ŻNINIE

z dnia 24 października 2025 r.

w sprawie wyrażenia zgody na zawarcie kolejnej umowy najmu nieruchomości położnych w Żninie przy ul. Towarowej

Na podstawie art. 18 ust. 2 pkt 9 lit. a ustawy z dnia 8 marca 1990 r. o samorządzie gminnym (Dz. U. z 2025 r. poz. 1153) uchwala się, co następuje:

§ 1. Wyraża się zgodę na zawarcie kolejnej umowy najmu w trybie bezprzetargowym, na kolejny okres do trzech lat, z tym samym najemcą, której przedmiotem są te same nieruchomości stanowiące własność Gminy Żnin, położone w Żninie przy ul. Towarowej, oznaczone geodezyjnie jako działki: nr 1040/2 o powierzchni 2996 m^2, nr 1041/2 o powierzchni 3510 m^2 i nr 1039/2 o powierzchni 1862 m^2, obręb Żnin, dla których Sąd Rejonowy w Żninie IV Wydział Ksiąg Wieczystych prowadzi księgę wieczystą nr BY1Z/00014173/2 oraz nr 1048/8 o powierzchni 1666 m^2, obręb Żnin, dla której Sąd Rejonowy w Żninie IV Wydział Ksiąg Wieczystych prowadzi księgę wieczystą nr BY1Z/00018307/9, dla których ważność umowy wygasa w dniu 31 grudnia 2025 r.

§ 2. Wykonanie uchwały powierza się Burmistrzowi Żnina.

§ 3. Uchwała wchodzi w życie z dniem podjęcia.

PRZEWODNICZĄCY RADY

Idzi Mądry

Uzasadnienie

Przedmiotowe nieruchomości stanowią własność Gminy Żnin i zostały oddane w najem na cele lokalizacji istniejącego dworca autobusowego. Umowa wygasa w dniu 31 grudnia 2025 r. Stosownie do art. 18 ust. 2 pkt 9 lit. a ustawy z dnia 8 marca 1990 r. o samorządzie gminnym Rada Miejska w Żninie może wyrazić zgodę na zawarcie kolejnej umowy najmu na kolejny okres, z tym samym najemcą, której przedmiotem jest ta sama nieruchomość.

Podjęcie uchwały rodzi skutki finansowe w postaci utrzymania wpływów z najmów do budżetu Gminy Żnin na zaplanowanym poziomie.

Załącznik nr 16
do protokołu nr XIV/25
Sesji Rady Miejskiej w Żninie
z dnia 24 października 2025r.

Elektronicznie podpisany przez:
Idzi Jan Mądry
dnia 24 października 2025 r.

UCHWAŁA NR XIV/162/2025
RADY MIEJSKIEJ W ŻNINIE

z dnia 24 października 2025 r.

w sprawie rozszerzenia zasięgu istniejącej nazwy ulicy Porzeczkowej w Żninie

Na podstawie art. 18 ust. 2 pkt 13 ustawy z dnia 8 marca 1990 r. o samorządzie gminnym (Dz. U. z 2025 r. poz. 1153) uchwala się, co następuje:

§ 1. Rozszerza się zasięg nazwy ulicy "Porzeczkowa" położonej w Żninie o całe działki wydzielone geodezyjnie o numerach: 530/33 i 531/4 w obrębie Żnin.

§ 2. Przebieg i usytuowanie ulicy oraz granice działek wymienionych w § 1 oznaczone są na mapie, stanowiącej załącznik do niniejszej uchwały.

§ 3. Wykonanie uchwały powierza się Burmistrzowi Żnina.

§ 4. Uchwała wchodzi w życie po upływie 14 dni od dnia ogłoszenia w Dzienniku Urzędowym Województwa Kujawsko-Pomorskiego.

PRZEWODNICZĄCY RADY

Idzi Mądry

Załącznik do uchwały Nr XIV/162/2025
Rady Miejskiej w Żninie
z dnia 24 października 2025 r.

Woj.: Kujawsko-Pomorskie
Powiat: Żniński
Gmina: Żnin
Miejscowość: Żnin

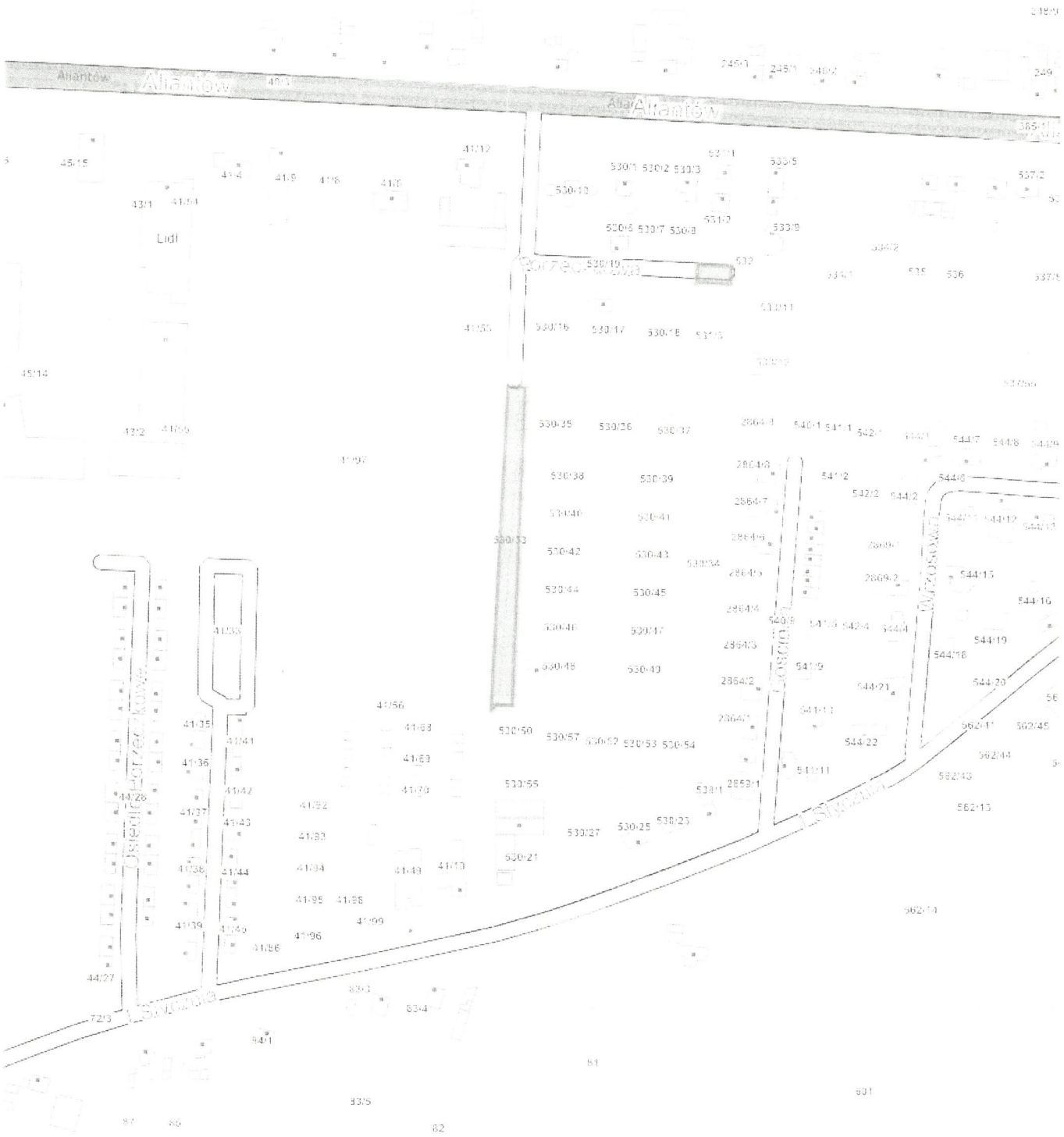

granice działek nr 530/33 i 531/4 w Żninie

Uzasadnienie

W celu zachowania prawidłowości i ładu przestrzennego w zakresie numeracji porządkowej, w związku z nowo powstającymi budynkami oraz podziałami nowych działek budowlanych, zachodzi konieczność rozszerzenia nazwy ulicy o wydzielone geodezyjnie działki o numerach: 530/33 i 531/4 w obrębie Żnin.

Przedmiotowe działki graniczą bezpośrednio z działką o numerze 530/19, której Rada Miejska w Żninie uchwałą Nr XXVIII/285/2005 z dnia 15 września 2005 r. nadała nazwę "Porzeczkowa".

Dla omawianego terenu obowiązują ustalenia miejscowego planu zagospodarowania przestrzennego południowo-zachodniej części miasta Żnina, przyjęte uchwałą Nr XVII/159/2012 Rady Miejskiej w Żninie z dnia 30 marca 2012 r. Zgodnie z tym planem przedmiotowe działki zlokalizowane są w konturach urbanistycznych z przeznaczeniem pod teren dróg publicznych - ulica klasy lokalnej i dojazdowej.

Z ewidencji gruntów i budynków prowadzonej przez Starostę Żnińskiego wynika, że omawiane działki w obrębie Żnina stanowią użytek Tp - grunty przeznaczone pod budowę dróg publicznych lub linii kolejowych i są własnością Gminy Żnin. W świetle szeroko przyjętego orzecznictwa sądów administracyjnych, działki z użytkiem Tp postrzegane są jako drogi wewnętrzne.

Zgodnie z przepisami art. 8 ust. 1a ustawy o drogach publicznych do podjęcia uchwały przez radę miejską o nadaniu nazwy drodze wewnętrznej wymagana jest tylko zgoda właściciela.

Nadanie nazwy pozwoli na nowo powstającym osiedlu oznaczyć nowe domy mieszkalne i uregulować sprawy ewidencyjno – meldunkowe. Proponowane do wprowadzenia rozszerzenie nazwy drodze wewnętrznej wiąże się z potrzebą zapewnienia prawidłowej i czytelnej numeracji porządkowej nieruchomości w sposób zapewniający przestrzenną regularność oraz unikalność jego elementów. Działki o numerach: 530/33 i 531/4 stanowią przedłużenie na południe i wschód działki o numerze 530/19, która ma nadaną nazwę i naturalnym staje się potrzeba rozszerzenia nazwy ulicy Porzeczkowej o nowe działki. Tym bardziej, że przy przedmiotowych drogach powstaje nowa zabudowa mieszkaniowa.

Przebieg nazwanej ulicy określono w załączniku do niniejszej uchwały.

Zgodnie z delegacją zawartą w art. 18 ust. 2 pkt 13 ustawy o samorządzie gminnym do wyłącznej właściwości rady gminy należy podejmowanie uchwał w sprawach m.in. nazw ulic i placów będących drogami publicznymi lub nazw dróg wewnętrznych w rozumieniu ustawy o drogach publicznych.

W związku z powyższym podjęcie przedmiotowej uchwały jest uzasadnione.

Załącznik nr 17
do protokołu nr XIV/25
Sesji Rady Miejskiej w Żninie
z dnia 24 października 2025 r.

Elektronicznie podpisany przez:
Idzi Jan Mądry
dnia 24 października 2025 r.

UCHWAŁA NR XIV/163/2025
RADY MIEJSKIEJ W ŻNINIE

z dnia 24 października 2025 r.

w sprawie ustalenia Strefy Płatnego Parkowania, ustalenia wysokości opłaty za postój pojazdów samochodowych na drogach publicznych w Strefie Płatnego Parkowania, sposobu pobierania opłat i określenia wysokości opłaty dodatkowej

Na podstawie art. 18 ust. 2 pkt 8, art. 40 ust. 1, art. 41 ust. 1 i art. 42 ustawy z dnia 8 marca 1990 r. o samorządzie gminnym (Dz. U. z 2025 r. poz. 1153) oraz art. 13 ust. 1 pkt 1, art. 13 b ust. 3 i 4 i art. 13f ust. 2 ustawy z dnia 21 marca 1985 r. o drogach publicznych (Dz. U. z 2025 r. poz. 889) uchwala się, co następuje:

§ 1. 1. Ustala się Strefę Płatnego Parkowania na drogach publicznych na terenie miasta Żnina w obszarze ograniczonym ulicami:

a) Obszar A: ul. 700-lecia, ul. Lewandowskiego, Plac Działowy, ul. Kościuszki, ul. Podmurna, ul. Pocztowa, ul. Admirała floty Józefa Unruga, ul. Średnia, ul. Szkolna, ul. Rychlewskiego, ul. Św. Floriana, ul. Błogosławionej Marii Karłowskiej, ul. Sądowa, ul. Spokojna.

b) Obszar B: Plac Zamkowy (plac targowy).

2. Obszar Strefy Płatnego Parkowania i jej granice określa Załącznik nr 1 do Uchwały.

3. Wysokość stawek opłat za czas postoju pojazdów samochodowych w Strefie Płatnego Parkowania na terenie miasta Żnina określa Załącznik nr 2 do Uchwały.

4. Regulamin Strefy Płatnego Parkowania na terenie miasta Żnina określa Załącznik nr 3 do Uchwały.

§ 2. 1. Za nieuiszczenie opłaty za postój pojazdu w Strefie Płatnego Parkowania pobiera się opłatę dodatkową w wysokości określonej w Załączniku nr 2 do Uchwały.

2. Burmistrz Żnina wyznacza Administratora Strefy Płatnego Parkowania, który odpowiada za kontrolę uiszczania opłat oraz egzekwowanie opłat dodatkowych.

§ 3. 1. Opłaty za postój pobierane są od poniedziałku do piątku w godzinach określonych w Załączniku nr 3 do Uchwały.

2. Całość pobranych opłat Administrator przekazuje na rachunek Gminy Żnin.

§ 4. Traci moc Uchwała Nr XXVIII/309/2016 Rady Miejskiej w Żninie z dnia 30 grudnia 2016 r. w sprawie ustalenia Strefy Płatnego Parkowania, ustalenia wysokości opłaty za parkowanie pojazdów samochodowych na drogach publicznych w Strefie Płatnego Parkowania, sposobu pobierania opłat i określenia wysokości opłaty dodatkowej, zmienionej uchwałami Nr XV/162/2019 Rady Miejskiej w Żninie z dnia 6 grudnia 2019 r., Nr LXVI/563/2022 Rady Miejskiej w Żninie z dnia 3 listopada 2022 r., Nr XCIX/691/2023 Rady Miejskiej w Żninie z dnia 7 grudnia 2023 r., zmieniającymi uchwałę w sprawie ustalenia Strefy Płatnego Parkowania, ustalenia wysokości opłaty za parkowanie pojazdów samochodowych na drogach publicznych w Strefie Płatnego Parkowania, sposobu pobierania opłat i określenia wysokości opłaty dodatkowej.

§ 5. Wykonanie Uchwały powierza się Burmistrzowi Żnina.

§ 6. Uchwała wchodzi w życie po upływie 14 dni od dnia jej ogłoszenia w Dzienniku Urzędowym Województwa Kujawsko – Pomorskiego.

PRZEWODNICZĄCY RADY

Idzi Mądry

Załącznik Nr 1 do uchwały Nr XIV/163/2025
Rady Miejskiej w Żninie
z dnia 24 października 2025 r.

Lokalizacja miejsc parkingowych w obszarze Strefy Płatnego Parkowania wraz z opisem technicznym.

1. CZĘŚĆ OPISOWA:

1) Zestawienie zastosowanego oznakowania drogowego pionowego:

Lp.	Rodzaj znaków drogowych pionowych	Rozmiar	Zastosowanie
1.	D-18 „parking" Informacja: płatny Symbol: parkometr 	Średni 600 x 600 mm	Oznakowanie początku parkingu lub pasa postojowego w SPP, na których pobierana jest opłata za postój za pomocą parkometru.
2.	D-18 „parking" Informacja: płatny T-3a „koniec" 	Średni 600 x 600 mm 250 x 750 mm	Oznakowanie końca parkingu lub pasa postojowego w SPP na których pobierana jest opłata za postój.
3.	D-18a „parking- miejsce zastrzeżone" T-29 „tabliczka informująca o miejscu przeznaczonym dla pojazdu samochodowego uprawnionej osoby niepełnosprawnej o obniżonej sprawności ruchowej" 	Średni 600 x 750 mm 360 x 600 mm	Oznakowanie miejsc zlokalizowanych w SPP przeznaczonych dla osób z niepełnosprawnością.
4.	D-44 „strefa płatnego parkowania" Informacja: Strefa A	900 x 1200 mm	Oznakowanie wjazdu do SPP Strefa „A"

			
5.	D-44 „strefa płatnego parkowania" Informacja: Strefa A 	900 x 1200 mm	Oznakowanie wjazdu do SPP Strefa „B"
6.	D-45 „koniec strefy płatnego parkowania" 	Średni 600 x 750 mm	Oznakowanie wyjazdu z SPP
7.	T-30a „tabliczka oznaczająca postój całego pojazdu na chodniku równolegle do krawężnika" 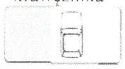	300 x 600 mm	Oznakowania sposobu parkowania pojazdu w SPP na miejscach zlokalizowanych na chodniku równolegle do krawężnika
8.	T-30e „tabliczka oznaczająca postój na chodniku kołami przedniej osi pojazdu prostopadle do krawężnika" 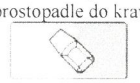	300 x 600 mm	Oznakowanie sposobu parkowania pojazdu w SPP ukoście przednimi kołami do krawężnika
9.	T-30i „tabliczka oznaczająca postój całego pojazdu na jezdni równolegle do krawężnika" 	300 x 600 mm	Oznakowanie sposobu parkowania pojazdu w SPP na miejscach zlokalizowanych na jezdni równolegle do krawężnika

2) Zestawienie zastosowanego oznakowania drogowego pionowego:

Lp.	Rodzaj znaków drogowych pionowych
1.	D-18 „stanowisko postojowe" Wariant prostopadły 
2.	D-18 „stanowisko postojowe" Wariant ukośny 
3.	D-18 „stanowisko postojowe" D-24 „miejsce dla pojazdu osoby niepełnosprawnej" Wariant prostopadły

		
4.		D-18 „stanowisko postojowe" D-24 „miejsce dla pojazdu osoby niepełnosprawnej" Wariant ukośny 
5.		P-19 „linia wyznaczająca pas postojowy"
6.		P-19 „linia wyznaczająca pas postojowy" D-24 „miejsce dla pojazdu osoby niepełnosprawnej"



2. **CZĘŚĆ RYSUNKOWA:**

1) Lokalizacja miejsc postojowych:

Strefa Płatnego Parkowania została zobrazowana na arkuszach stanowiących integralny element niniejszej części opisowej gdzie:

Arkusz nr 1: ul. 700-lecia,

Arkusz nr 2: Plac Działowy,

Arkusz nr 3: ul. Admirała floty Józefa Unruga,

Arkusz nr 4: ul. Błogosławionej Marii Karłowskiej,

Arkusz nr 5: ul. Kościuszki,

Arkusz nr 6: ul. Lewandowskiego,

Arkusz nr 7: ul. Łączna,

Arkusz nr 8: ul. Pocztowa,

Arkusz nr 9: ul. Podmurna,

Arkusz nr 10: ul. Rychlewskiego,

Arkusz nr 11: ul. Sądowa,

Arkusz nr 12: ul. Sienkiewicza,

Arkusz nr 13: Plac Zamkowy – parking,

Arkusz nr 14: ul. Szkolna,

Arkusz nr 15: ul. Średnia,

Arkusz nr 16: ul. Św. Floriana,

Arkusz nr 17: ul. Towarowa,

Arkusz nr 18: Plac Zamkowy – plac targowy.

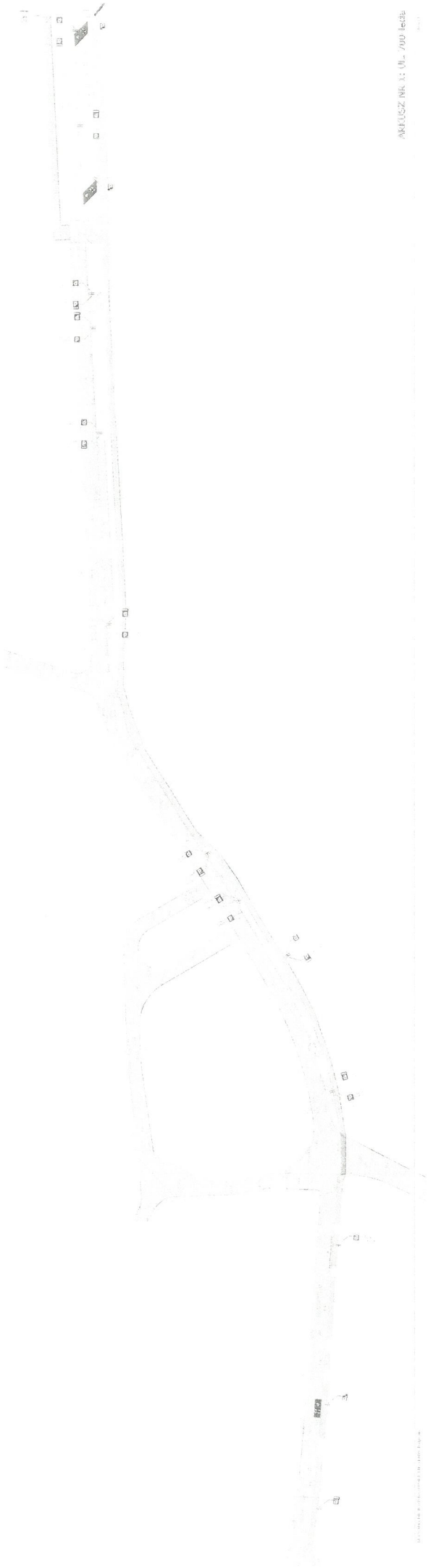

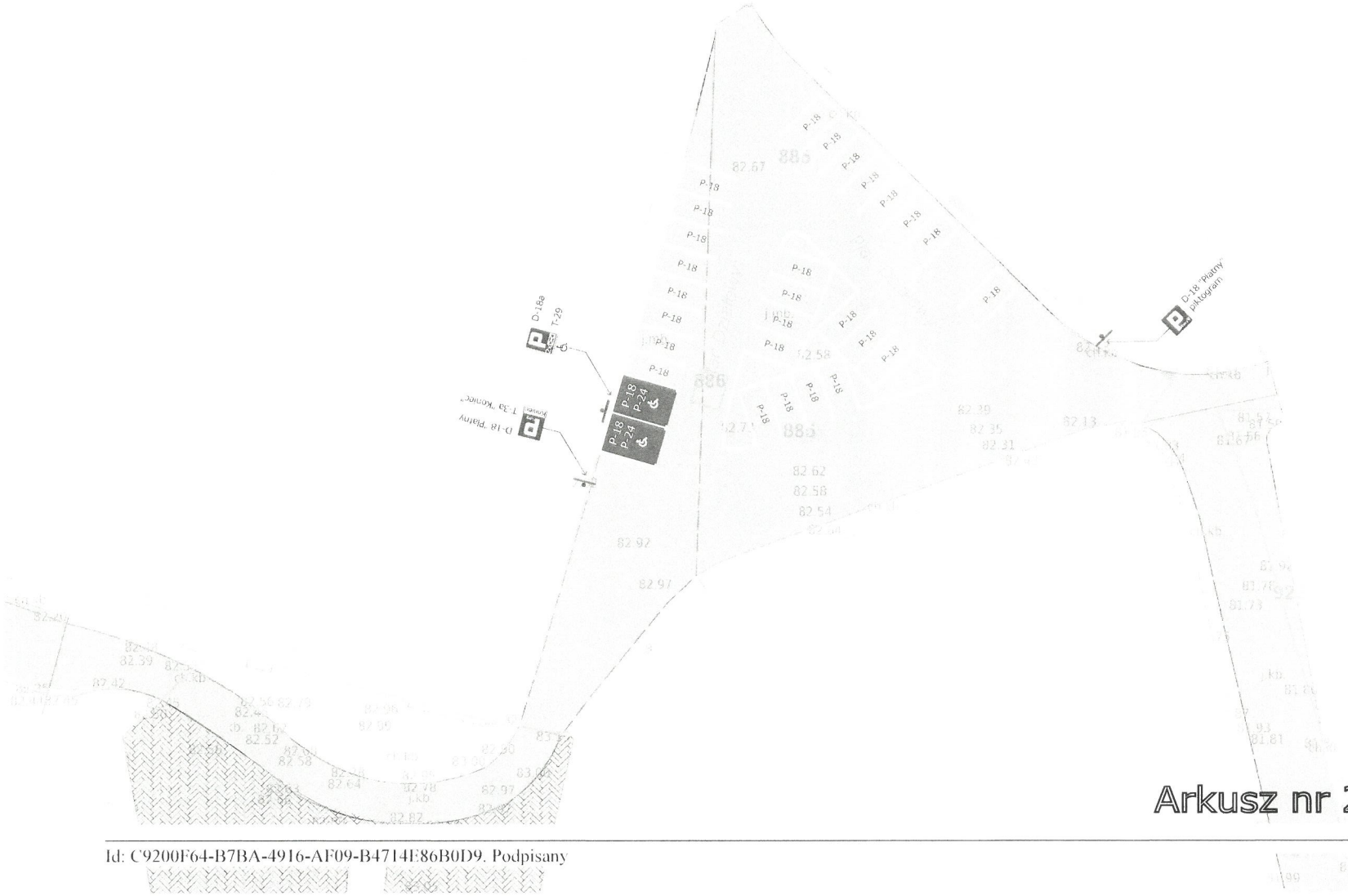

Arkusz nr 2: Plac Działowy

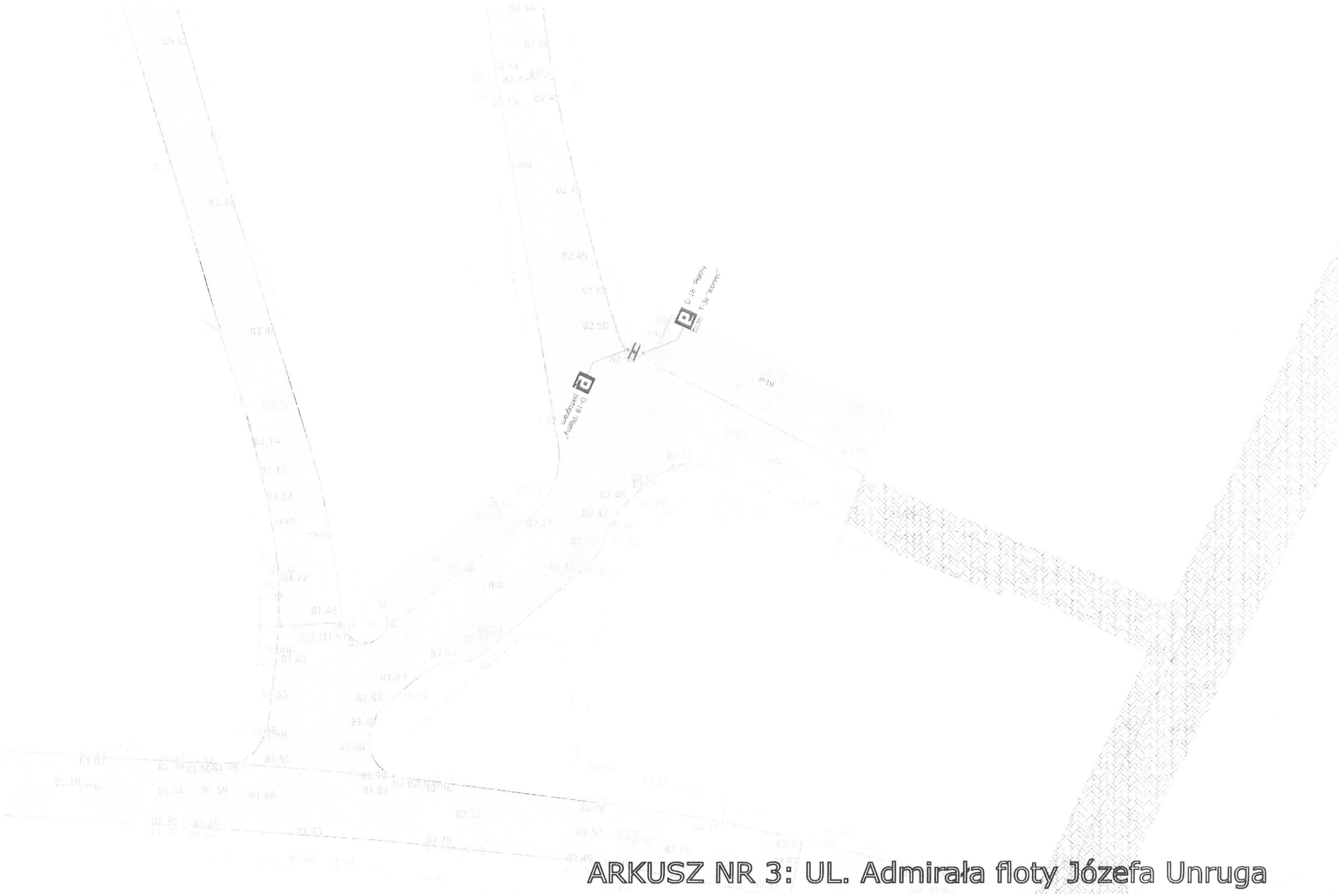

ARKUSZ NR 3: UL. Admirała floty Józefa Unruga

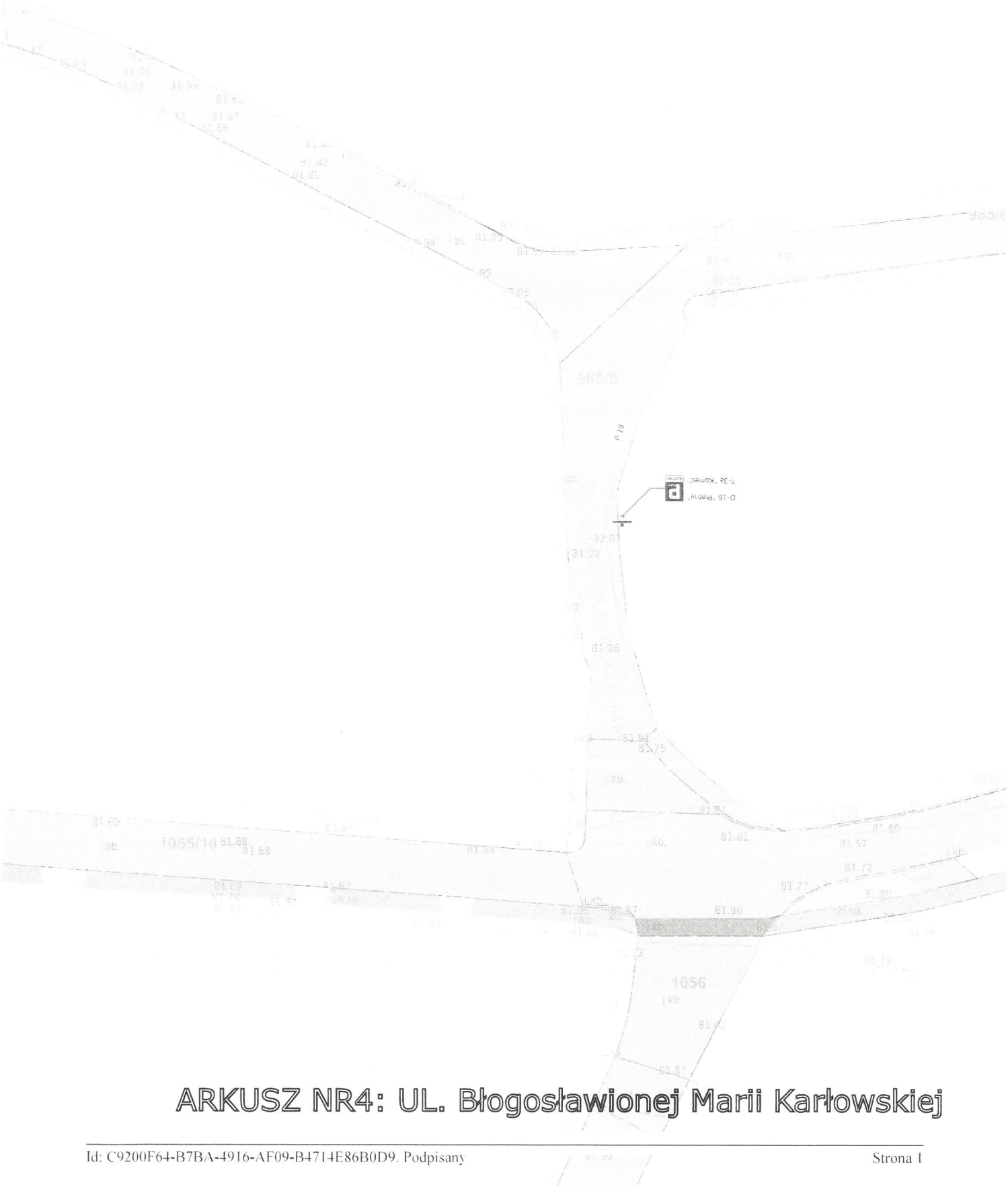

ARKUSZ NR4: UL. Błogosławionej Marii Karłowskiej



ARKUSZ NR 5: UL. Kościuszki

ARKUSZ NR 6: UL. Lewandowskiego



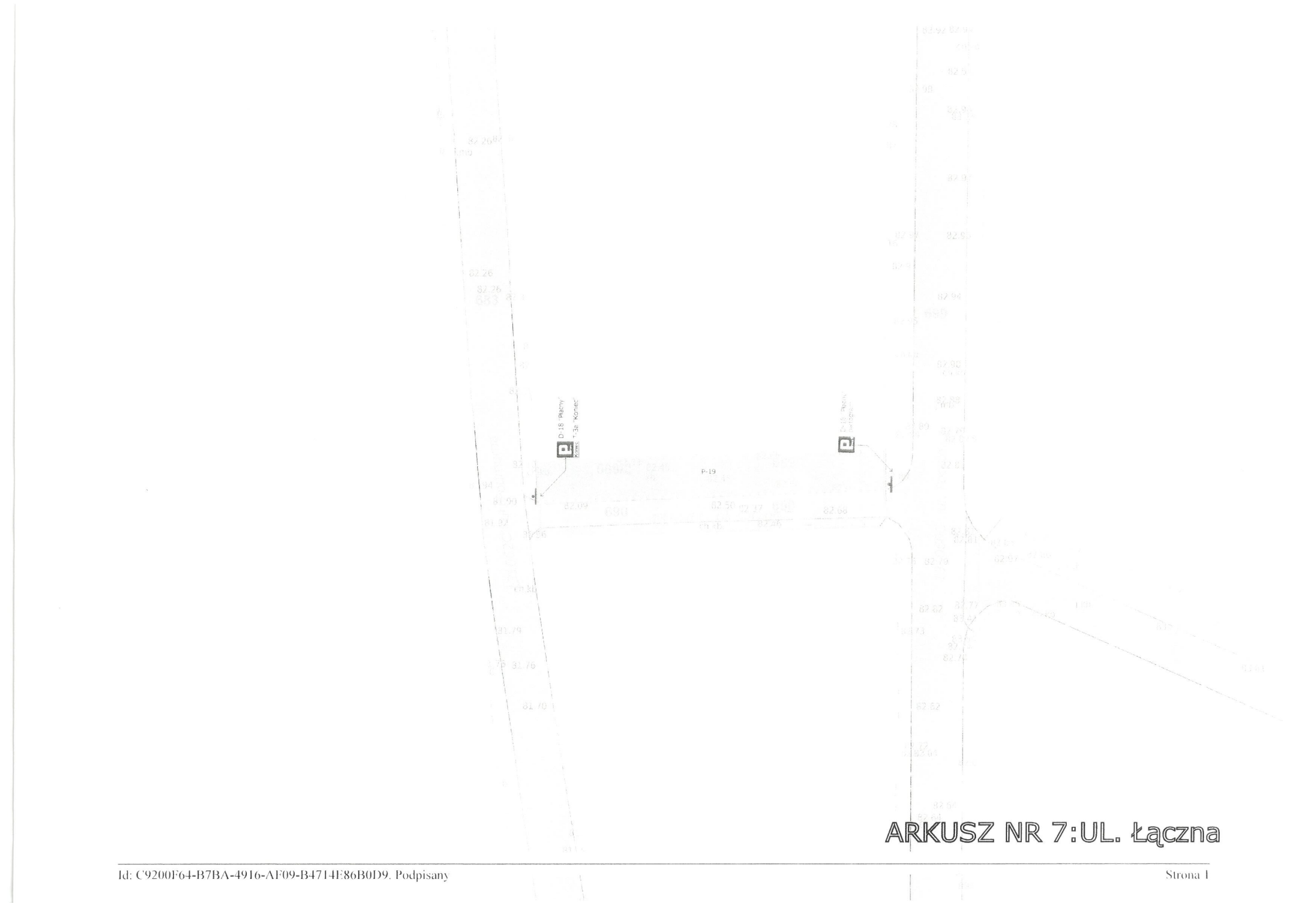

ARKUSZ NR 7:UL. Łączna


UL. POCZTOWA

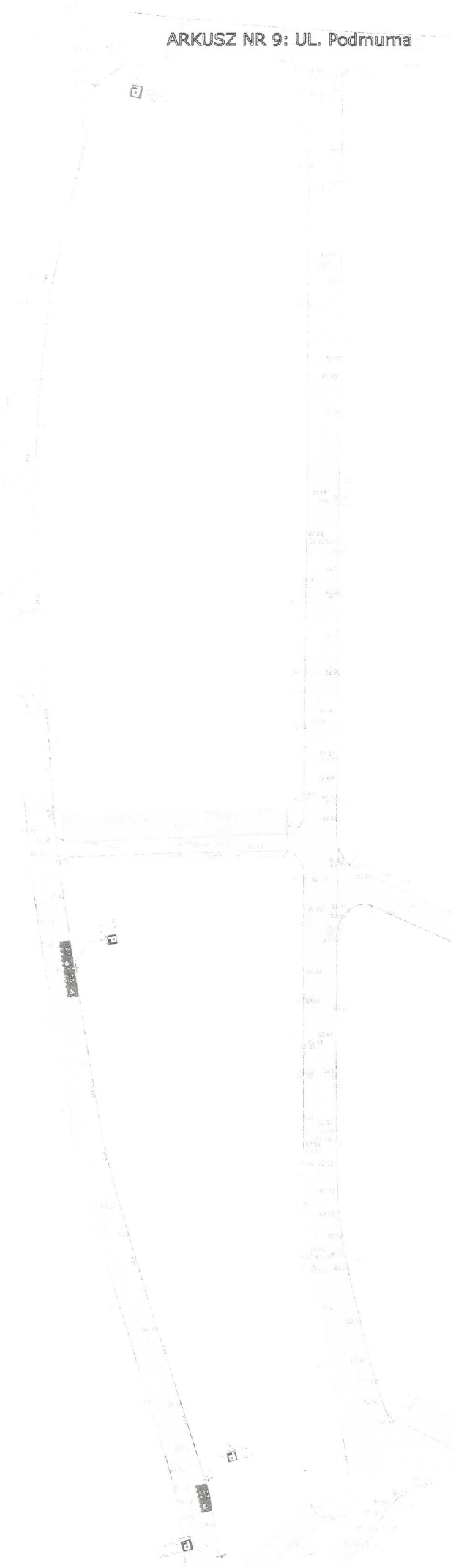

ARKUSZ NR 10: UL. Rychlewskiego

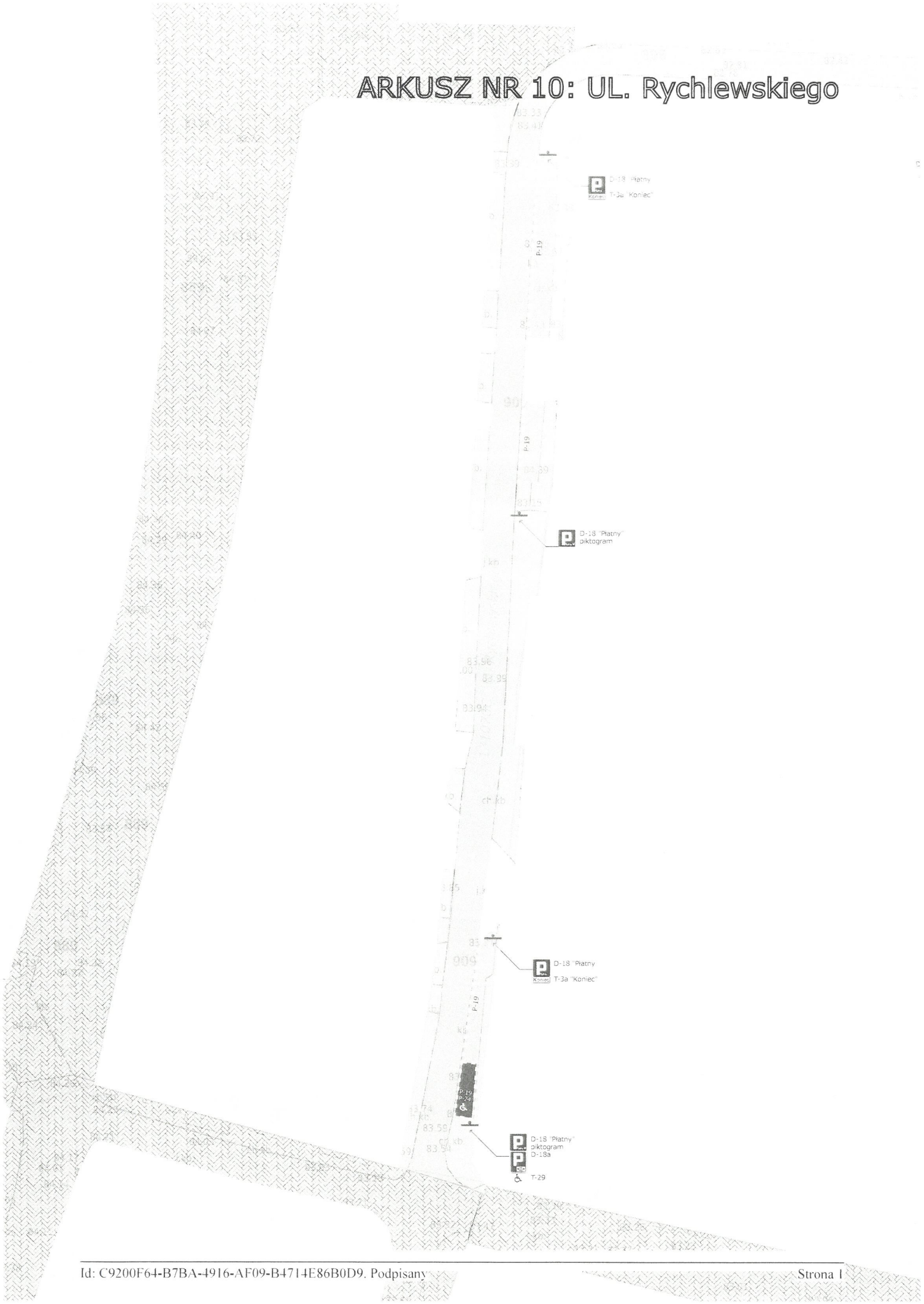


D-18a
T-19
D-18a
T-20
P-18
P-24
P-18
P-18
P-18



ARKUSZ NR 12: UL. Sienkiewicza



ARKUSZ NR 13: Plac Zamkowy- parking

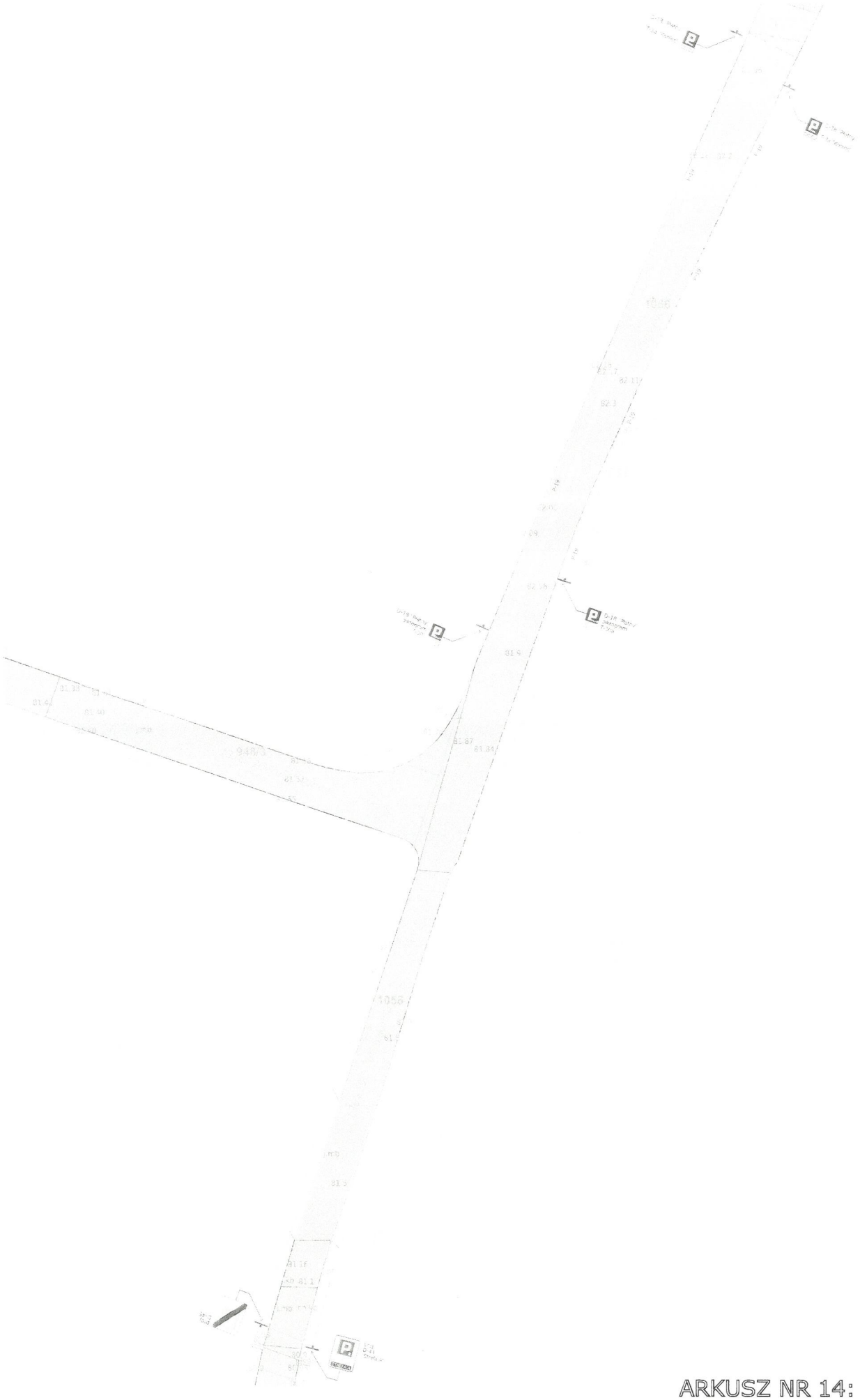

ARKUSZ NR 14: UL. Szkolna

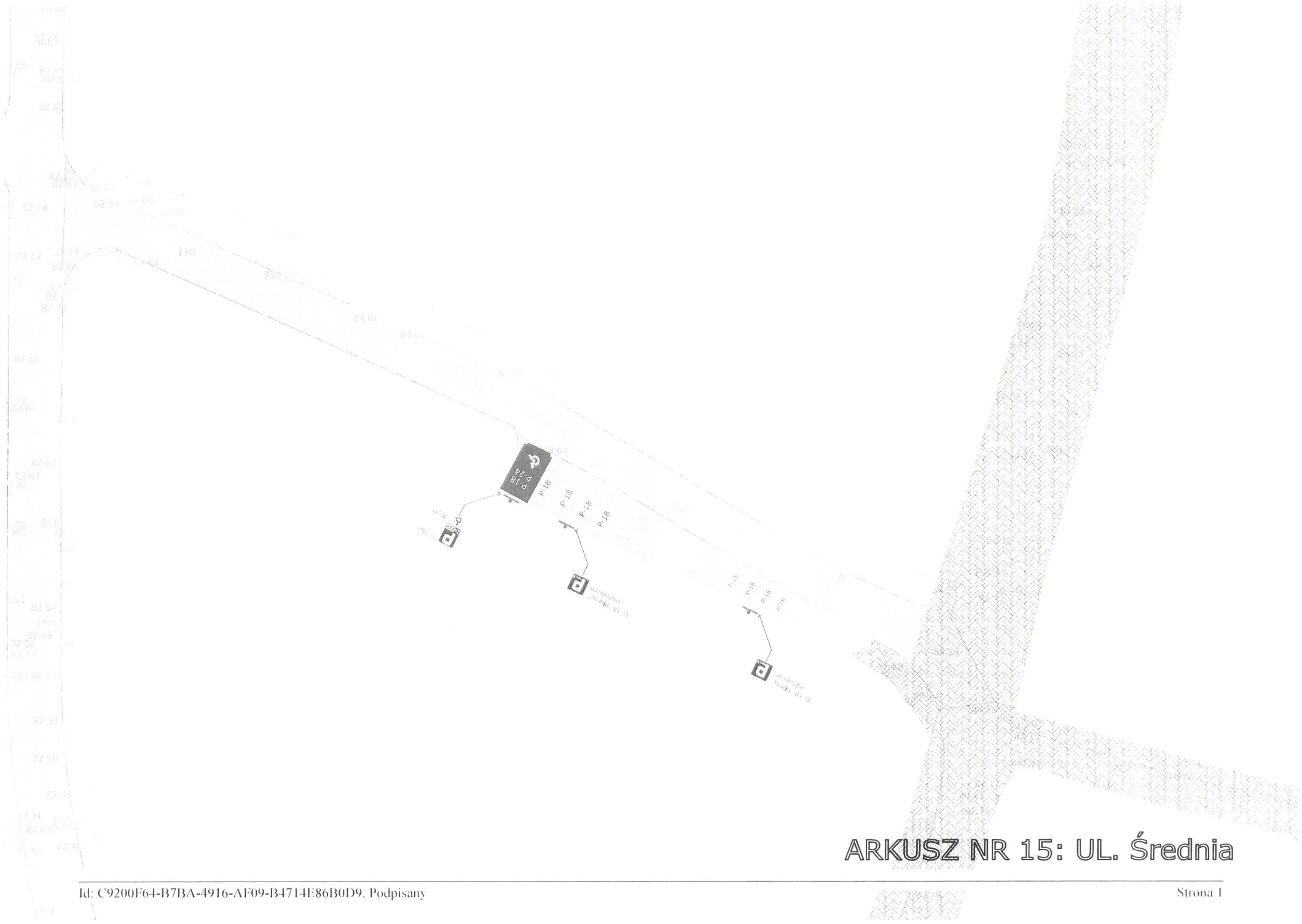

ARKUSZ NR 15: UL. Średnia

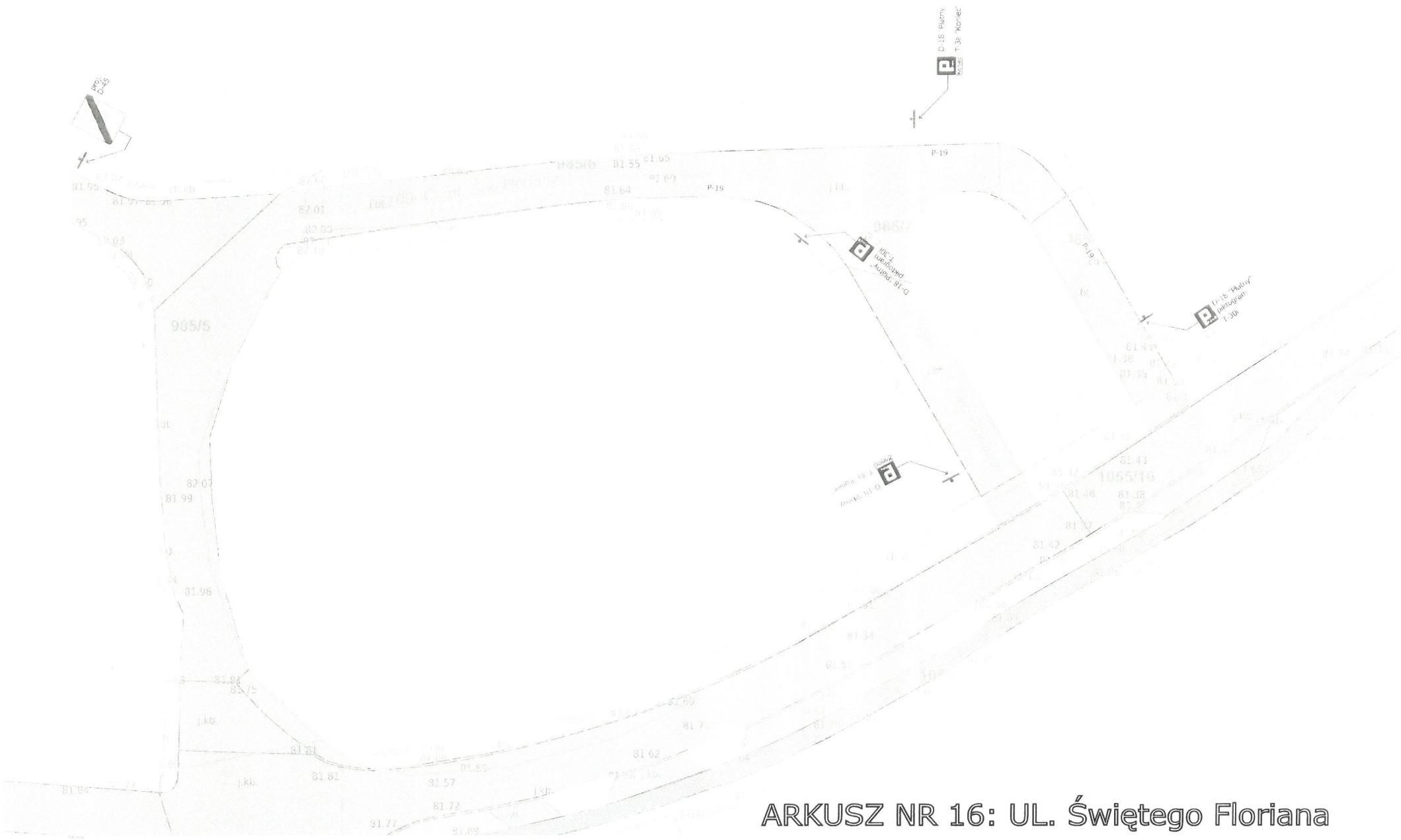
D-18 "Płatny"
T-36 "Koniec"
P-19
985/5
985/10
985/7
1055/19
81.99
82.07
81.96
81.81
81.57
81.72
81.77
81.89
81.62
81.43
81.38
81.46
81.42
81.54
81.64
81.55
81.65
81.69
82.01
82.03
82.10
81.95
81.97
81.88
81.85
81.81
81.75
81.84
81.83
81.60
81.7
81.66
81.67
81.49
81.41
81.36
81.34
81.33
81.31
81.29
81.27
81.26
81.24
81.23
81.21
81.19
81.18
81.16
81.14
81.13
81.11
81.09
81.08
81.06
81.04
81.03
81.01
81.00
80.98
80.97
80.95
80.94
80.92
80.91
80.89
80.88
80.86
80.85
80.83
80.82
80.80
80.79
80.77
80.76
80.74
80.73
80.71
80.70
80.68
80.67
80.65
80.64
80.62
80.61
80.59
80.58
80.56
80.55
80.53
80.52
80.50
80.49
80.47



ARKUSZ NR. 17 UL. Towarowa

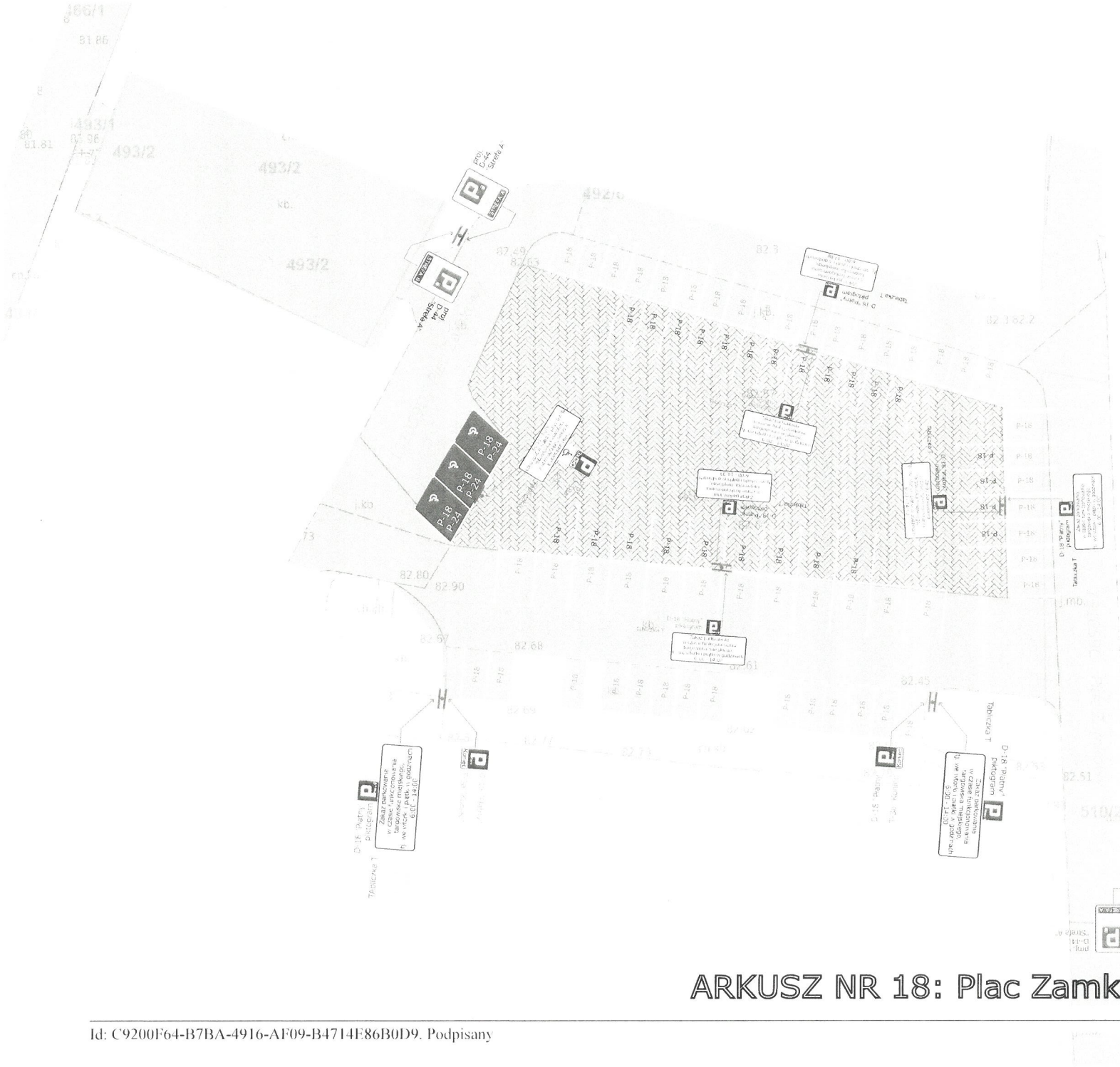

ARKUSZ NR 18: Plac Zamkowy - plac targowy

Załącznik Nr 2 do uchwały Nr XIV/163/2025
Rady Miejskiej w Żninie
z dnia 24 października 2025 r.

Wysokość stawek opłat za czas postoju pojazdów samochodowych w Strefie Płatnego Parkowania na terenie miasta Żnina.

1. OPŁATY JEDNORAZOWE

1.1. **Opłaty:**

1) za pierwsze pół godziny: 2,00 zł;

2) za pierwszą godzinę: 3,50 zł;

3) za dwie godziny: 7,00 zł;

4) za trzy godziny: 11,00 zł;

5) za czwartą i każdą następną godzinę: 3,50 zł.

2. OPŁATY ABONAMENTOWE

2.1. Wprowadza się następujące opłaty abonamentowe w Strefie Płatnego Parkowania, zwanej w dalszej części SPP:

TYP A 40,00 zł – stawka abonamentu miesięcznego dla mieszkańców ze stałym lub czasowym zameldowaniem lub posiadających umowę najmu lokalu mieszkalnego przy ulicy objętej SPP,

TYP B 120,00 zł – stawka abonamentu ważnego 1 miesiąc dla pozostałych użytkowników parkingów na ulicach objętych SPP,

TYP C 300,00 zł – stawka abonamentu ważnego 3 miesiące dla pozostałych użytkowników parkingów na ulicach objętych SPP,

TYP D 600,00 zł – stawka abonamentu ważnego 6 miesięcy dla pozostałych użytkowników parkingów na ulicach objętych SPP,

TYP E 1000,00 zł – stawka abonamentu rocznego ważnego 12 miesięcy dla pozostałych użytkowników parkingów na ulicach objętych SPP.

2.2. Abonament jest ważny przez pełny miesiąc kalendarzowy. Jeżeli opłata zostanie wniesiona w trakcie miesiąca, okres ważności liczy się od dnia zakupu do dnia poprzedzającego ten sam dzień w kolejnym miesiącu.

2.3. Abonament TYP A może zostać wykupiony na okres do 12 miesięcy z opłatą abonamentową stanowiącą wielokrotność stawki miesięcznej.

2.4. Mieszkańcy ze stałym lub czasowym zameldowaniem lub posiadający umowę najmu lokalu mieszkalnego przy ulicach przylegających do ulic objętych SPP mogą wykupić abonament dla mieszkańca przy ulicy przylegającej bezpośrednio do tej, przy której są zameldowani lub przy której wynajmują lokal mieszkalny.

3. OPŁATY DODATKOWE

3.1. W przypadku braku dowodu uiszczenia opłaty za postój, w tym postój poza czasem wykupionym na bilecie parkingowym na terenie SPP w czasie jej obowiązywania parkujący otrzymuje powiadomienie o niewniesieniu opłaty za postój lub przekroczeniu opłaconego czasu.

3.2. W przypadku braku dowodu uiszczenia opłaty z tytułu postoju w SPP pobiera się opłatę dodatkową.

3.3 W przypadku wniesienia opłaty dodatkowej w dniu wystawienia powiadomienia lub w następnym dniu roboczym od daty wystawienia powiadomienia wysokość opłaty wynosi 50,00 zł.

3.4. W przypadku wniesienia opłaty dodatkowej po dwóch dniach roboczych, jednak nie później niż w terminie do 7 dni roboczych włącznie od daty wystawienia powiadomienia, wysokość opłaty dodatkowej wynosi 100.00 zł.

3.5. W przypadku wniesienia opłaty dodatkowej w terminie powyżej 7 dni roboczych od daty wystawienia powiadomienia wysokość opłaty dodatkowej wynosi 150.00 zł.

3.6. W przypadku nieuiszczenia opłaty dodatkowej w terminie 7 dni roboczych od daty wystawienia powiadomienia, na adres parkującego zostanie wysłane wezwanie do wniesienia opłaty dodatkowej oraz doliczone zostaną koszty wysyłki tegoż wezwania, naliczone zgodnie z cennikami operatora usług pocztowych.

Załącznik Nr 3 do uchwały Nr XIV/163/2025
Rady Miejskiej w Żninie
z dnia 24 października 2025 r.

Regulamin Strefy Płatnego Parkowania na terenie miasta Żnina.

§ 1. Regulamin Strefy Płatnego Parkowania na terenie miasta Żnina zwany dalej Regulaminem określa zasady funkcjonowania **Strefy Płatnego Parkowania** oraz postoju pojazdów samochodowych na drogach publicznych w **Strefie Płatnego Parkowania** na terenie miasta Żnina, wymienionej w przedmiotowej Uchwale.

§ 2. 1. Użyte w regulaminie określenia oraz skróty oznaczają:

1) Administrator – podmiot powołany przez Burmistrza Żnina do zarządzania i administrowania SPP;
2) SPP – Strefa Płatnego Parkowania;
3) BSPP – Biuro Strefy Płatnego Parkowania prowadzone przez Administratora;
4) kontroler SPP – pracownik upoważniony do kontroli wnoszenia opłat za postój w SPP;
5) bilet parkingowy – wydruk z automatu parkingowego;
6) abonament (karta abonamentowa) – dokument potwierdzający wniesienie opłaty abonamentowej, uprawniający do postoju w SPP;
7) karta parkingowa – dokument wydany przez przewodniczącego powiatowego zespołu do spraw orzekania o niepełnosprawności, osobie niepełnosprawnej na podstawie art. 8 ustawy z dnia 20 czerwca 1997 r. Prawo o ruchu drogowym;
8) automat parkingowy (parkomat) – urządzenie inkasująco-rejestrujące, wydające bilety parkingowe za opłatą;
9) powiadomienie – dokument wystawiany przez kontrolera SPP w czasie dokonywania przez niego kontroli, stwierdzający niewniesienie opłaty za postój lub przekroczenie opłaconego czasu postoju;
10) wezwanie – dokument wystawiany przez Administratora SPP w przypadku nieuiszczenia przez parkującego opłaty dodatkowej zawartej na powiadomieniu w terminie 7 dni roboczych od daty wystawienia powiadomienia.

ROZDZIAŁ 1: PRZEPISY OGÓLNE

§ 3. 1. Za postój pojazdów samochodowych na drogach publicznych w SPP na terenie miasta Żnina pobiera się opłaty w wysokości określonej w Załączniku nr 2 przedmiotowej Uchwały.

2. Opłaty, o których mowa w ust. 1, pobiera się za postój pojazdów samochodowych na wyznaczonych drogach publicznych w miejscach do parkowania znajdujących się w granicach SPP, w Obszarze A w dni robocze od poniedziałku do piątku, w godzinach od 8.00 do 17.00 oraz dla SPP w Obszarze B w dni robocze od poniedziałku do piątku, w godzinach od 8.00 do 17.00, z wyłączeniem wtorku i piątku w godzinach od 8:00 do 15:00.

3. Opłaty za postój w SPP nie obowiązują w soboty, niedziele, ani w pozostałe dni ustawowo wolne od pracy.

§ 4. 1. Granice obszaru SPP określa Załącznik nr 1 przedmiotowej Uchwały.

2. Granice wjazdu do SPP oznakowane są znakami D-44 strefa parkowania, natomiast wyjazdy znakami D-45 koniec strefy parkowania.

§ 5. 1. W SPP stosuje się następujące opłaty za postój:

1) jednorazowe – uiszczane po zaparkowaniu pojazdu, poprzez wykupienie biletu parkingowego;
2) abonamentowe typu A, B, C, D, E – uiszczane poprzez wykupienie karty abonamentowej.

2. Karty abonamentowe można wykupić wyłącznie w BSPP.

§ 6. 1. Ustala się zerową stawkę za postój dla:

1) oznakowanych pojazdów służb porządkowych i komunalnych podczas wykonywania obowiązków służbowych;

2) osób niepełnosprawnych kierujących pojazdem samochodowym, posiadających kartę parkingową w miejscach wyznaczonych;
3) kierującego pojazdem samochodowym, przewożącym osobę niepełnosprawną posiadającą kartę parkingową w miejscach wyznaczonych;
4) wykonawców remontów na ulicach objętych SPP na czas trwania remontu, za okazaniem dokumentu poświadczającego wykonywanie prac na określonej ulicy i w określonym czasie;
5) przedsiębiorców wykonujących transport drogowy osób taksówką w oczekiwaniu na pasażera lub w związku z zakończeniem kursu i rozliczeniem;
6) kurierów w celu dostarczenia przesyłek;
7) kierujących pojazdami przywożących i odwożących dzieci i młodzież do przedszkoli, szkół podstawowych lub średnich zlokalizowanych na terenie SPP – na czas wsiadania i wysiadania dzieci;
8) pojazdów dostawczych dowożących towar do punktów w SPP na czas jego rozładunku.

ROZDZIAŁ 2: REALIZACJA OPŁAT W SPP

§ 7. 1. Obowiązkiem kierowcy pojazdu samochodowego parkującego w SPP, który nie posiada karty abonamentowej po zaparkowaniu jest wniesienie opłaty za postój.

2. Opłata za postój pojazdów samochodowych obowiązuje w każdym wyznaczonym miejscu do parkowania w SPP.

§ 8. 1. Minimalny opłacony czas postoju w SPP wynosi 30 minut.

2. Opłacenie czasu postoju z zastrzeżeniem ust.1, następuje proporcjonalnie do wartości użytej monety lub monet.

3. Wykupienie biletu parkingowego w parkomacie, w zależności od typu parkomatu możliwe jest przy użyciu: monet (o nominałach 5 zł, 2 zł, 1 zł, 50 gr, 20 gr, 10 gr), kart płatniczych zbliżeniowych, telefonu komórkowego lub innych dostępnych systemów płatności elektronicznej.

4. Wykupienie biletu parkingowego możliwe jest również za pomocą dostępnych aplikacji mobilnych.

§ 9. Wysokość opłat abonamentowych określa Załącznik nr 2 przedmiotowej Uchwały.

§ 10. 1. Kartę abonamentową można wykupić po przedstawieniu:
1) dowodu rejestracyjnego pojazdu, lub innego dokumentu potwierdzającego tytuł prawny do korzystania z pojazdu (TYP A, B, C, D, E);
2) dokumentu potwierdzającego zameldowanie lub posiadanie tytułu prawnego do lokalu mieszkalnego (TYP A).

§ 11. Dopuszcza się wydanie, na wniosek zainteresowanego, duplikatu karty abonamentowej w okresie jej obowiązywania w przypadku jej utraty (kradzieży, zniszczenia, zgubienia itp.).

§ 12. 1. Uiszczenie opłaty poprzez zakup biletu w najbliższym automacie parkingowym powinno nastąpić po zaparkowaniu pojazdu w SPP, z góry za cały przewidywany czas postoju.

2. Bilet z automatu parkingowego, kartę abonamentową, kartę parkingową osoby niepełnosprawnej należy umieścić wewnątrz pojazdu za przednią szybą, w sposób widoczny umożliwiający swobodne odczytanie treści i stwierdzenie ich ważności.

3. W przypadku dokonania płatności za pomocą aplikacji mobilnej integrującej usługę postoju, nie ma obowiązku umieszczania biletu parkingowego za szybą.

4. Przy zakupie biletów należy wprowadzić nr rejestracyjny pojazdu - dotyczy parkomatów, które posiadają taką funkcjonalność.

5. Awaria lub uszkodzenie parkomatu nie zwalnia z obowiązku uiszczenia opłaty za postój w SPP. W takich sytuacjach należy dokonać opłaty w innym urządzeniu lub skorzystać z innej dostępnej w SPP opcji uiszczenia opłaty za postój.

6. W ramach wniesionej opłaty za postój można zmieniać miejsce postoju w SPP niezależnie od strefy w jakiej będzie się przebywać z ważnym biletem parkingowym.

§ 13. Wykupienie karty abonamentowej i umieszczenie jej wewnątrz pojazdu, zgodnie z zasadami określonymi w regulaminie, upoważnia do postoju bez wniesienia opłaty jednorazowej w wyznaczonym

miejscu w obszarze SPP, lecz nie uprawnia do zastrzegania sobie stałego miejsca postoju w SPP niezgodnie z przepisami ustawy Prawo o ruchu drogowym i nie stanowi podstawy do roszczeń wobec Gminy Żnin w przypadku braku miejsc postojowych.

ROZDZIAŁ 3: POSTÓJ BEZ WNIESIENIA OPŁATY

§ 14. 1. Za postój w SPP bez wniesienia opłaty, pobiera się opłatę dodatkową w wysokości określonej w Załączniku nr 2 do przedmiotowej Uchwały.

2. Przez postój w SPP bez wniesienia opłaty rozumie się:

1) postój pojazdu bez wykupionej karty abonamentowej lub nie wniesienie opłat za postój, zgodnie z zasadami określonymi w Rozdziale 2 niniejszego Regulaminu;

2) postój pojazdu po upływie czasu za jaki uiszczono opłatę.

3. Opłatę dodatkową należy wpłacać w kasie BSPP lub na rachunek bankowy Gminy Żnin podany na powiadomieniu.

4. Opłata dodatkowa nie podlega uiszczeniu (powiadomienie zostaje anulowane) w przypadku okazania w BSPP, w dniu wystawienia powiadomienia, lub w kolejnym dniu roboczym karty abonamentowej lub biletu parkingowego zakupionego w parkomacie w czasie nieprzekraczającym 5 minut od czasu określonego na wystawionym powiadomieniu.

5. Opłata dodatkowa nieuiszczona w terminie podlega egzekucji w trybie określonym w przepisach o postępowaniu egzekucyjnym w administracji.

6. Utrata, zniszczenie lub uszkodzenie powiadomienia nie zwalnia użytkownika pojazdu z obowiązku uiszczenia opłaty dodatkowej i poniesienia kosztów w przypadku wszczęcia postępowania windykacyjnego.

ROZDZIAŁ 4: KONTROLA CZASU POSTOJU POJAZDÓW I POSTANOWIENIA KOŃCOWE

§ 15. 1. Kontrolę w zakresie zgodności postoju pojazdów w SPP z zapisami Regulaminu SPP prowadzi upoważniony kontroler SPP.

2. Kontroler SPP wykonujący swoje obowiązki zobowiązany jest posiadać odpowiedni identyfikator.

§ 16. Kontrolerzy SPP nie pobierają żadnych opłat i nie prowadzą sprzedaży biletów parkingowych i kart abonamentowych.

§ 17. 1. Wszelkie uwagi dotyczące funkcjonowania SPP związane z nałożonymi opłatami dodatkowymi przyjmowane są w BSPP.

2. W przypadku uwag dotyczących opłaty dodatkowej pracownicy BSPP, na podstawie posiadanych danych, ustalają czy w danym przypadku doszło do powstania z mocy prawa obowiązku uiszczenia opłaty dodatkowej i udzielają w tym zakresie odpowiedzi w trybie i na zasadach określonych w ustawie z dnia 14 czerwca 1960 r. Kodeks postępowania administracyjnego.

Uzasadnienie

Zgodnie z art. 13b ust. 3 ustawy o drogach publicznych, rada miasta na wniosek burmistrza, zaopiniowany przez organy zarządzające drogami i ruchem na drogach, może ustalić strefę płatnego parkowania (SPP).

Zgodnie z art. 13 ust. 1 pkt 1 ustawy o drogach publicznych określenie wysokości opłat i zasad ich pobierania należy do kompetencji rady miasta.

Niniejsza uchwała ma charakter porządkujący i zapewnia wykonywanie zadań zgodnie z obowiązującymi przepisami prawa, prawidłowe funkcjonowanie SPP, w tym ustalenie i pobieranie opłat za postój, zasady kontroli i egzekwowanie należności.

W związku z powyższym podjęcie uchwały jest uzasadnione.

Załącznik nr [illegible]
do protokołu nr XIV/25
Sesji Rady Miejskiej w Żninie
z dnia 24 października 2025 r.

Elektronicznie podpisany przez:
Idzi Jan Mądry
dnia 24 października 2025 r.

UCHWAŁA NR XIV/164/2025
RADY MIEJSKIEJ W ŻNINIE

z dnia 24 października 2025 r.

w sprawie Rocznego programu współpracy Gminy Żnin z organizacjami pozarządowymi oraz podmiotami, o których mowa w art. 3 ust. 3 ustawy o działalności pożytku publicznego i o wolontariacie na rok 2026

Na podstawie art. 7 ust. 1 pkt 19 i art. 18 ust. 2 pkt 15 ustawy z dnia 8 marca 1990 r. o samorządzie gminnym (Dz. U. z 2025 r. poz. 1153) oraz art. 5a ust. 1 i 4 ustawy z dnia 24 kwietnia 2003 r. o działalności pożytku publicznego i o wolontariacie (Dz. U. z 2025 r. poz. 1338) uchwala się, co następuje:

§ 1. Przyjąć Roczny program współpracy Gminy Żnin z organizacjami pozarządowymi oraz podmiotami, o których mowa w art. 3 ust. 3 ustawy o działalności pożytku publicznego i o wolontariacie na rok 2026, stanowiący załącznik do niniejszej uchwały.

§ 2. Program podlegał konsultacjom z organizacjami pozarządowymi i podmiotami, o których mowa w art. 3 ust. 3 ustawy z dnia 24 kwietnia 2003 r. o działalności pożytku publicznego i o wolontariacie.

§ 3. Wykonanie uchwały powierza się Burmistrzowi Żnina.

§ 4. Uchwała wchodzi w życie z dniem podjęcia.

PRZEWODNICZĄCY RADY

Idzi Mądry

Załącznik do uchwały Nr XIV/164/2025
Rady Miejskiej w Żninie
z dnia 24 października 2025 r.

ROCZNY PROGRAM WSPÓŁPRACY
GMINY ŻNIN
Z ORGANIZACJAMI POZARZĄDOWYMI ORAZ PODMIOTAMI, O KTÓRYCH MOWA W ART. 3 UST. 3 USTAWY O DZIAŁALNOŚCI POŻYTKU PUBLICZNEGO I O WOLONTARIACIE
NA ROK 2026

SPIS TREŚCI

I. WPROWADZENIE 3
II. POSTANOWIENIA OGÓLNE 3
III. OKRES REALIZACJI PROGRAMU 4
IV. CEL PROGRAMU 4
A. CEL GŁÓWNY 4
B. CELE SZCZEGÓŁOWE 4
V. ZASADY WSPÓŁPRACY 5
VI. ZAKRES PRZEDMIOTOWY WSPÓŁPRACY 5
VII. ADRESACI PROGRAMU 6
VIII. REALIZATORZY PROGRAMU 6
IX. PRIORYTETY ZADAŃ 6
X. FORMY WSPÓŁPRACY 7
A. WSPÓŁPRACA FINANSOWA 7
B. WSPÓŁPRACA POZAFINANSOWA 8
XI. WYSOKOŚĆ ŚRODKÓW PLANOWANYCH NA REALIZACJĘ PROGRAMU 9
XII. SPOSÓB TWORZENIA PROGRAMU I PRZEBIEG KONSULTACJI 9
XIII. SPOSÓB OCENY REALIZACJI PROGRAMU 10
XIV. TRYB POWOŁANIA ORAZ ZASADY DZIAŁANIA KOMISJI KONKURSOWYCH DO OPINIOWANIA OFERT W OTWARTYCH KONKURSACH OFERT 11
XV. KONTROLA REALIZACJI ZADAŃ PUBLICZNYCH PRZEZ ORGANIZACJE 12
XVI. POSTANOWIENIA KOŃCOWE 12

I. WPROWADZENIE

Podstawą współpracy Gminy Żnin z organizacjami pozarządowymi oraz podmiotami, o których mowa w art. 3 ust. 3 ustawy o działalności pożytku publicznego i o wolontariacie jest budowanie i wzmacnianie partnerstwa, dialogu społecznego oraz podejmowanie działań na rzecz poprawy warunków życia mieszkańców gminy. Roczny program współpracy Gminy Żnin z organizacjami pozarządowymi oraz podmiotami, o których mowa w art. 3 ust. 3 ustawy o działalności pożytku publicznego i o wolontariacie na rok 2026 stanowi nieodzowny element systemu polityki społecznej i finansowej Gminy Żnin. Program określa cele, zasady oraz zakres współpracy Gminy Żnin z ww. organizacjami i podmiotami, a także priorytety zadań publicznych, których realizacja związana jest z rozwojem społeczeństwa obywatelskiego i partycypacją społeczną.

II. POSTANOWIENIA OGÓLNE

Program określa:

1. okres realizacji programu;
2. cel główny i cele szczegółowe programu;
3. zasady współpracy;
4. zakres przedmiotowy współpracy;
5. adresatów i realizatorów programu;
6. priorytety zadań;
7. formy współpracy;
8. sposób tworzenia programu i przebieg konsultacji;
9. sposób oceny realizacji programu;
10. tryb powoływania oraz zasady działania komisji konkursowych do opiniowania ofert w otwartych konkursach ofert;
11. sposób realizacji programu;
12. wysokość środków planowanych na realizację programu.

Ilekroć w tekście jest mowa o:

1. "ustawie" – rozumie się przez to ustawę z dnia 24 kwietnia 2003 r. o działalności pożytku publicznego i o wolontariacie (Dz. U. z 2025 r. poz. 1338);
2. "programie współpracy" – rozumie się przez to Roczny program współpracy Gminy Żnin z organizacjami pozarządowymi oraz podmiotami, o których mowa w art. 3 ust. 3 ustawy o działalności pożytku publicznego i o wolontariacie na rok 2026;
3. "organizacjach pozarządowych" – rozumie się przez to organizacje pozarządowe oraz podmioty, o których mowa w art. 3 ust. 3 ustawy;

4. "uchwale" – rozumie się przez to uchwałę Rady Miejskiej w Żninie, do której załącznikiem jest program współpracy;
5. "dotacji" – rozumie się przez to dotacje w rozumieniu ustawy z dnia 27 sierpnia 2009 r. o finansach publicznych (Dz. U. z 2024 r. poz. 1530, z późn. zm.);
6. „komisjach konkursowych" – rozumie się przez to komisje konkursowe do opiniowania ofert na realizację zadań publicznych;
7. „konkursie" – rozumie się przez to otwarty konkurs ofert na realizację zadań publicznych, o którym mowa w art. 11 ust. 2 ustawy z dnia 24 kwietnia 2003 r. o działalności pożytku publicznego i o wolontariacie;
8. „mieszkańcach" – rozumie się przez to mieszkańców Gminy Żnin.

III. OKRES REALIZACJI PROGRAMU

Roczny program współpracy z organizacjami pozarządowymi oraz podmiotami, o których mowa w art. 3 ust. 3 ustawy o działalności pożytku publicznego i o wolontariacie na rok 2026 będzie realizowany w okresie od 1 stycznia 2026 r. do 31 grudnia 2026 r.

IV. CEL PROGRAMU

A. CEL GŁÓWNY

Celem programu współpracy jest podejmowanie przez Gminę Żnin działań w sferze zadań publicznych gminy określonych w art. 4 ustawy we współpracy z organizacjami pozarządowymi w zakresie odpowiadającym zadaniom gminy, poprzez określenie czytelnych zasad regulujących tę współpracę w 2026 r. Działania te mają służyć rozpoznawaniu i zaspokajaniu potrzeb mieszkańców, rozwiązywaniu problemów lokalnych oraz integracji i aktywizacji lokalnej społeczności.

B. CELE SZCZEGÓŁOWE

Celami szczegółowymi współpracy są przede wszystkim:

1. umocnienie lokalnych działań, stworzenie warunków dla powstania inicjatyw i struktur funkcjonujących na rzecz społeczności lokalnych;
2. podnoszenie efektywności realizacji zadań publicznych;
3. zwiększenie wpływu sektora obywatelskiego na kreowanie polityki społecznej w gminie;
4. poprawa jakości życia poprzez pełniejsze zaspokajanie potrzeb społecznych;
5. integracja podmiotów polityki lokalnej obejmującej swym zakresem sferę zadań publicznych wymienionych w art. 4 ustawy;
6. udział zainteresowanych podmiotów w tworzeniu programu współpracy;

7. otwarcie na innowacyjność i konkurencyjność poprzez umożliwienie organizacjom pozarządowym indywidualnego wystąpienia z ofertą realizacji projektów konkretnych zadań publicznych, które obecnie prowadzone są przez samorząd;
8. pomoc w pozyskiwaniu dla organizacji pozarządowych innych środków niż środki z budżetu gminy;
9. umacnianie w społecznej świadomości poczucia odpowiedzialności za rozwój lokalnego społeczeństwa;
10. wspieranie inicjatyw lokalnych mieszkańców Gminy Żnin działających w ramach organizacji pozarządowych, wychodzących naprzeciw oczekiwaniom i potrzebom społecznym;
11. budowane partnerskiej współpracy opartej o wzajemne zaufanie stron.

V. ZASADY WSPÓŁPRACY

Przy podejmowaniu współpracy z organizacjami pozarządowymi prowadzącymi działalność pożytku publicznego Gmina Żnin kierować się będzie następującymi zasadami:

1. pomocniczości – samorząd udziela pomocy organizacjom pozarządowym w niezbędnym zakresie, uzasadnionym potrzebami wspólnoty samorządowej;
2. suwerenności stron – która oznacza, że samorząd Gminy Żnin i organizacje pozarządowe realizując zadania publiczne są w stosunku do siebie równorzędnymi partnerami;
3. partnerstwa – co oznacza, że organizacje pozarządowe, na zasadach i w formie określonej w ustawach, uczestniczą w identyfikowaniu i definiowaniu problemów społecznych, wypracowaniu sposobów ich rozwiązywania oraz współdziałają z organami Gminy Żnin przy wykonywaniu zadań publicznych;
4. efektywności – oznacza to wspólne dążenie do osiągnięcia możliwie najlepszych efektów realizacji zadań publicznych;
5. uczciwej konkurencji – przez co rozumie się równe traktowanie wszystkich podmiotów w zakresie wykonywanych działań;
6. jawności – wszystkie możliwości oraz zasady współpracy Gminy Żnin z organizacjami pozarządowymi są jawne, powszechnie wiadome i dostępne oraz jasne i zrozumiałe w zakresie stosowanych procedur i kryteriów.

VI. ZAKRES PRZEDMIOTOWY WSPÓŁPRACY

1. Gmina Żnin współpracuje z organizacjami pozarządowymi w sferze zadań publicznych wymienionych w art. 4 ust. 1 ustawy z dnia 24 kwietnia 2003 r. o działalności pożytku publicznego i o wolontariacie.
2. Cele i zadania realizowane w formach współpracy finansowej i pozafinansowej

w poszczególnych obszarach opisane są w dalszej części dokumentu.

VII. ADRESACI PROGRAMU

Program adresowany jest do:

1. organizacji pozarządowych;
2. podmiotów, o których mowa w art. 3 ust. 3 ustawy z dnia 24 kwietnia 2003 r. o działalności pożytku publicznego i o wolontariacie.

VIII. REALIZATORZY PROGRAMU

W realizacji programu uczestniczą:

1. Rada Miejska w Żninie i jej komisje w zakresie wytyczania polityki społecznej i finansowej Gminy Żnin;
2. Burmistrz Żnina w zakresie realizacji polityki społecznej i finansowej Gminy Żnin wytyczonej przez Radę Miejską w Żninie;
3. komisje konkursowe w zakresie przeprowadzania otwartego konkursu ofert na realizację zadań publicznych zleconych przez Gminę Żnin organizacjom pozarządowym;
4. pracownicy Wydziału Turystyki, Promocji i Rozwoju odpowiedzialni za współpracę z organizacjami pozarządowymi w zakresie organizowania i koordynowania bieżących kontaktów pomiędzy Gminą Żnin i organizacjami pozarządowymi;
5. kierownicy wydziałów, samodzielne stanowiska pracy w Urzędzie Miejskim w Żninie oraz jednostki organizacyjne Gminy Żnin w zakresie bieżącej współpracy z organizacjami pozarządowymi w ramach swoich kompetencji określonych w regulaminach organizacyjnych lub statutach;
6. organizacje pozarządowe realizujące cele statutowe na terenie Gminy Żnin;
7. Rada Działalności Pożytku Publicznego Gminy Żnin w zakresie podejmowanych działań konsultacyjno-opiniodawczych;
8. Centrum Organizacji Pozarządowych w zakresie organizacji szkoleń, seminariów, warsztatów oraz innych działań dla organizacji pozarządowych.

IX. PRIORYTETY ZADAŃ

1. Gmina Żnin współpracuje z organizacjami pozarządowymi w sferze zadań publicznych wymienionych w art. 4 ust. 1 ustawy.
2. W 2026 r. zadania priorytetowe Gminy Żnin mogą być zlecone w szczególności do realizacji organizacjom pozarządowym.
3. W 2026 r. obszar współpracy Gminy Żnin i organizacji pozarządowych obejmować będzie

priorytetowe zadania publiczne w zakresie:

1) nauki, szkolnictwa wyższego, edukacji, oświaty i wychowania;
2) pomocy społecznej, w tym pomoc rodzinom i osobom w trudnej sytuacji życiowej oraz wyrównywanie szans tych rodzin i osób;
3) działalności na rzecz osób niepełnosprawnych;
4) ochrony i promocji zdrowia, w tym działalności leczniczej w rozumieniu ustawy z dnia 15 kwietnia 2011 r. o działalności leczniczej (Dz. U. z 2025 r. poz. 450, z późn. zm.);
5) kultury, sztuki, ochrony dóbr kultury i dziedzictwa narodowego;
6) wspierania i upowszechniania kultury fizycznej;
7) turystyki i krajoznawstwa;
8) ekologii i ochrony zwierząt oraz ochrony dziedzictwa przyrodniczego;
9) działalności na rzecz osób w wieku emerytalnym;
10) ratownictwa i ochrony ludności;

X. FORMY WSPÓŁPRACY

1. Współpraca Gminy Żnin z organizacjami pozarządowymi może mieć charakter finansowy i pozafinansowy.
2. Podstawową formą współpracy Gminy Żnin z organizacjami pozarządowymi będzie zlecanie realizacji zadań publicznych zgodnie z zasadami określonymi w ustawie oraz programie współpracy.

A. WSPÓŁPRACA FINANSOWA

1. Współpraca o charakterze finansowym może odbywać się w następujących formach:
   1) powierzanie realizacji zadania publicznego wraz z udzieleniem dotacji na finansowanie jego realizacji;
   2) wspieranie realizacji zadania publicznego wraz z udzieleniem dotacji na dofinansowanie jego realizacji.
2. Środki finansowe przeznaczone na realizację zadań publicznych realizowane będą w szczególności poprzez:
   1) otwarte konkursy ofert ogłaszane przez Burmistrza Żnina;
   2) zlecanie realizacji zadań publicznych w trybie art. 19a ustawy;
   3) inne tryby przewidziane odrębnymi ustawami lub uchwałami.
3. Konkursy na realizację zadań publicznych będą ogłaszane na podstawie projektu uchwały budżetowej lub po uchwaleniu przez Radę Miejską w Żninie budżetu na rok 2026.

4. Zasady i tryb wyboru ofert są jawne i podane zostaną do publicznej wiadomości w ogłoszeniu o otwartym konkursie ofert.
5. Ogłoszenia i wyniki otwartych konkursów ofert publikowane będą w Biuletynie Informacji Publicznej www.bip.gminaznin.pl, na stronie internetowej www.gminaznin.pl i na tablicy ogłoszeń Urzędu Miejskiego w Żninie.
6. Gmina Żnin może zawierać z organizacjami pozarządowymi umowy o wspieranie lub powierzanie zadań publicznych na czas realizacji zadania.

B. WSPÓŁPRACA POZAFINANSOWA

Współpraca pozafinansowa Gminy Żnin z organizacjami pozarządowymi w szczególności może polegać na:

1. wzajemnym informowaniu się o planowanych kierunkach działalności i współdziałaniu w celu ich zharmonizowania;
2. udzielaniu patronatów Burmistrza Żnina nad organizowanymi przedsięwzięciami mającymi znaczenie dla realizacji zadań własnych gminy oraz fundowaniu na wniosek organizatorów nagród okolicznościowych;
3. wspieraniu starań organizacji pozarządowych w uzyskaniu patronatów instytucji i organizacji poprzez wystawianie referencji lub rekomendacji;
4. konsultowaniu z organizacjami pozarządowymi projektów aktów normatywnych w dziedzinach dotyczących działalności statutowej tych organizacji, w szczególności poprzez zamieszczanie projektów aktów normatywnych na stronie internetowej gminy wraz z podaniem terminu, w którym organizacje pozarządowe będą mogły składać pisemne opinie;
5. tworzeniu, w miarę potrzeb, przez organy gminy wspólnych zespołów o charakterze doradczym i inicjatywnym, złożonych z przedstawicieli organizacji pozarządowych, przedstawicieli właściwych organów gminy oraz określaniu przedmiotu ich działania;
6. udzielaniu pomocy w zakresie pozyskiwania środków finansowych z innych źródeł poprzez informowanie organizacji pozarządowych o możliwości ich pozyskiwania;
7. promocji działalności organizacji pozarządowych poprzez zamieszczanie lub przekazywanie na wniosek organizacji informacji dotyczących nowych inicjatyw realizowanych przez organizacje pozarządowe na stronach internetowych Gminy Żnin;
8. pomocy w nawiązaniu kontaktów ponadgminnych i międzynarodowych poprzez udzielanie rekomendacji organizacjom pozarządowym starającym się o nawiązanie takich kontaktów;
9. dystrybuowaniu w wersji elektronicznej komunikatów i informacji istotnych dla sektora NGO takich jak: konkursy grantowe, pomoc organizacyjna i rzeczowa, itp.;
10. organizacji szkoleń, seminariów, warsztatów oraz innych spotkań dla organizacji pozarządowych

w Centrum Organizacji Pozarządowych;

11. udostępnianiu na potrzeby organizacji pozarządowych pomieszczeń w Centrum Organizacji Pozarządowych;
12. występowaniu do Rady Miejskiej w Żninie oraz Burmistrza Żnina z propozycjami rozwiązań prawnych w dziedzinach dotyczących działalności statutowej organizacji pozarządowych;
13. wyrażaniu opinii w sprawach dotyczących realizacji zadań publicznych przez Radę Działalności Pożytku Publicznego Gminy Żnin;
14. współpracy z Radą Działalności Pożytku Publicznego przy Przewodniczącym Komitetu do spraw Pożytku Publicznego działającym w ramach Kancelarii Prezesa Rady Ministrów, Radą Działalności Pożytku Publicznego Województwa Kujawsko Pomorskiego i Sejmikiem Organizacji Pozarządowych Województwa Kujawsko-Pomorskiego;
15. nawiązywaniu i podtrzymywaniu kontaktów międzynarodowych, w szczególności z organizacjami w miastach partnerskich;
16. użyczeniu organizacjom pozarządowym pomieszczeń znajdujących się w Centrum Organizacji Pozarządowych w Żninie.

XI. WYSOKOŚĆ ŚRODKÓW PLANOWANYCH NA REALIZACJĘ PROGRAMU

W 2026 r. na wsparcie realizacji zadań publicznych przez organizacje pozarządowe planuje się przeznaczyć w budżecie Gminy Żnin środki finansowe w wysokości 220 000,00 zł. Ostateczną wysokość środków na realizację zadań publicznych określi Rada Miejska w Żninie w uchwale budżetowej na rok 2026.

Wysokość środków finansowych przyznanych w trybie art. 19a ustawy nie może przekroczyć 20% dotacji planowanych w roku budżetowym na realizację zadań publicznych przez organizacje pozarządowe.

XII. SPOSÓB TWORZENIA PROGRAMU I PRZEBIEG KONSULTACJI

1. Prace nad przygotowaniem Rocznego programu współpracy Gminy Żnin z organizacjami pozarządowymi oraz podmiotami, o których mowa w art. 3 ust. 3 ustawy o działalności pożytku publicznego i o wolontariacie na rok 2026 zostały zainicjowane w Wydziale Turystyki, Promocji i Rozwoju Urzędu Miejskiego w Żninie, który opracował harmonogram tworzenia i konsultacji projektu programu współpracy.
2. Harmonogram prac nad przygotowaniem programu współpracy określał terminy dotyczące:
   1) opracowania projektu programu współpracy – wrzesień 2025 r.;
   2) skierowania projektu programu do konsultacji – wrzesień 2025 r.;
   3) rozpatrzenia złożonych opinii i uwag do projektu – październik 2025 r.;

4) przedłożenia projektu programu na sesję Rady Miejskiej w Żninie – październik/listopad 2025 r.

3. Projekt Rocznego programu współpracy Gminy Żnin z organizacjami pozarządowymi oraz podmiotami, o których mowa w art. 3 ust. 3 ustawy o działalności pożytku publicznego i o wolontariacie na rok 2026 został skonsultowany z organizacjami pozarządowymi, działającymi na terenie gminy oraz z Radą Działalności Pożytku Publicznego Gminy Żnin. Projekt dokumentu został opublikowany na stronie internetowej www.gminaznin.pl, w Biuletynie Informacji Publicznej www.bip.gminaznin.pl oraz wywieszony na tablicy ogłoszeń Urzędu Miejskiego w Żninie. Roczny program współpracy Gminy Żnin z organizacjami pozarządowymi oraz podmiotami, o których mowa w art. 3 ust. 3 ustawy o działalności pożytku publicznego i o wolontariacie na rok 2026 wraz ze sprawozdaniem z przeprowadzonych konsultacji oraz stosowną uchwałą Rady Działalności Pożytku Publicznego Gminy Żnin, został przedstawiony Radzie Miejskiej w Żninie.
4. Po uchwaleniu przez Radę programu współpracy, dokument zostanie zamieszczony na stronie internetowej www.gminaznin.pl, w Biuletynie Informacji Publicznej www.bip.gminaznin.pl oraz na tablicy ogłoszeń Urzędu Miejskiego w Żninie.

XIII. SPOSÓB OCENY REALIZACJI PROGRAMU

1. Program współpracy jest monitorowany i ewaluowany przez pracowników Wydziału Turystyki, Promocji i Rozwoju Urzędu Miejskiego w Żninie.
2. Wskaźnikami efektywności realizacji programu współpracy są w szczególności informacje dotyczące:
   1) liczby organizacji pozarządowych podejmujących działania publiczne na rzecz lokalnej społeczności we współpracy z Gminą Żnin;
   2) wysokości środków finansowych przeznaczonych z budżetu Gminy Żnin na realizację tych zadań;
   3) liczby wspólnych przedsięwzięć podejmowanych przez organizacje pozarządowe i Gminę Żnin;
   4) liczby ogłoszonych otwartych konkursów ofert na realizację zadań publicznych;
   5) liczby organizacji pozarządowych uczestniczących w otwartych konkursach ofert;
   6) liczby ofert złożonych w ramach otwartych konkursów ofert;
   7) liczby organizacji pozarządowych, które otrzymały dotacje w ramach otwartych konkursów ofert;
   8) liczby zadań publicznych dofinansowanych lub finansowanych w ramach otwartych konkursów ofert;

9) liczby wniosków złożonych przez organizacje pozarządowe na realizację zadań publicznych z pominięciem otwartego konkursu ofert w trybie art. 19a ustawy o działalności pożytku publicznego i o wolontariacie;

10) liczby zadań publicznych dofinansowanych z pominięciem otwartego konkursu ofert.

3. Organizacje pozarządowe mogą zgłaszać swoje uwagi, wnioski i propozycje dotyczące realizacji programu współpracy.
4. Napływające w trakcie realizacji programu współpracy wnioski, uwagi, propozycje odnoszące się do realizowanych projektów będą wykorzystywane do usprawnienia bieżącej oraz przyszłej współpracy Gminy Żnin z organizacjami pozarządowymi.
5. Do 31 maja 2027 r. zostanie przedłożone Radzie Miejskiej w Żninie sprawozdanie z realizacji rocznego programu współpracy za rok poprzedni, w którym dokonana zostanie ocena stanu współpracy Gminy Żnin z organizacjami pozarządowymi w zakresie realizacji projektów, uwag, wniosków i propozycji wypływających ze współpracy, a także efekty tej współpracy.
6. Ww. sprawozdanie zostanie przekazane Radzie Miejskiej w Żninie oraz udostępnione na stronie internetowej www.gminaznin.pl oraz w Biuletynie Informacji Publicznej www.bip.gminaznin.pl.

XIV. TRYB POWOŁANIA ORAZ ZASADY DZIAŁANIA KOMISJI KONKURSOWYCH DO OPINIOWANIA OFERT W OTWARTYCH KONKURSACH OFERT

1. Każdorazowo, w związku z ogłoszonym konkursem ofert na wsparcie realizacji zadań publicznych wynikających z programu współpracy, w celu zaopiniowania ofert składanych w otwartych konkursach ofert, Burmistrz Żnina powołuje komisje konkursowe.
2. Członkowie komisji konkursowych dokonują oceny ofert złożonych w wyniku ogłoszonego konkursu.
3. Pracami komisji konkursowych kieruje powołany Przewodniczący.
4. Termin i miejsce posiedzeń komisji konkursowych określa Przewodniczący.
5. Na pierwszym posiedzeniu komisje konkursowe wybierają ze swego grona Wiceprzewodniczącego i Sekretarza.
6. Komisje konkursowe podejmują rozstrzygnięcia w głosowaniu jawnym, zwykłą większością głosów, w obecności co najmniej połowy ich pełnego składu. W przypadku równej liczby głosów decyduje głos Przewodniczącego.
7. Do zadań komisji konkursowych należy w szczególności:
   1) ocena merytoryczna ofert spełniających kryteria formalne, zgodnie z dyspozycją art. 15 ust. 1 ustawy;
   2) sporządzenie listy rankingowej ocenionych ofert;

3) propozycja podziału środków finansowych na poszczególne oferty.

8. Komisje konkursowe dokonują oceny merytorycznej ofert na formularzu „Karta oceny merytorycznej", w oparciu o kryteria wcześniej ustalone i podawane do publicznej wiadomości w ogłoszeniu konkursowym.
9. Z prac komisji konkursowych sporządza się protokół. Protokół zawiera w szczególności:
   1) wskazanie liczby ofert, które wpłynęły w odpowiedzi na otwarty konkurs ofert w terminie oraz ofert zgłoszonych po terminie;
   2) wskazanie ofert odrzuconych na etapie oceny formalnej wraz z podaniem przyczyn odrzucenia (w załączniku do protokołu);
   3) zestawienie ofert ocenianych merytorycznie ze wskazaniem liczby przyznanych punktów i propozycją kwot dotacji (w załączniku do protokołu).
10. Protokół podpisują Przewodniczący i Sekretarz.
11. Protokół przedstawia się Burmistrzowi Żnina.
12. Ostateczną decyzję w sprawie wyboru ofert i wysokości dotacji w oparciu o rekomendowane przez komisje konkursowe oceny i propozycje kwot dotacji podejmuje Burmistrz Żnina.

XV. KONTROLA REALIZACJI ZADAŃ PUBLICZNYCH PRZEZ ORGANIZACJE

Gmina Żnin sprawuje kontrolę merytoryczną i finansową nad realizacją zadań publicznych przez organizacje pozarządowe poprzez:

1. egzekwowanie przestrzegania postanowień zawartych w ustawie, umowach oraz niniejszym programie współpracy;
2. analizę i ocenę przedkładanych przez organizacje rozliczeń i sprawozdań;
3. ocenę efektywności, rzetelności i jakości wykonanego zadania;
4. ocenę dotyczącą właściwego prowadzenia działań informacyjno-promocyjnych w zakresie informacji o dofinansowaniu lub sfinansowaniu realizacji zadania publicznego przez Gminę Żnin;
5. egzekwowanie od organizacji wyjaśnień, zwrotu niewykorzystanych środków lub wykorzystanych niezgodnie z umową.

XVI. POSTANOWIENIA KOŃCOWE

W przypadku, gdy przepisy odrębne przewidują inny tryb zlecania realizacji zadań publicznych organizacjom pozarządowym aniżeli przewidziany w ustawie, stosuje się tryb w nich określony.

Uzasadnienie

Ustawa z dnia 24 kwietnia 2003 r. o działalności pożytku publicznego i o wolontariacie nakłada na organ stanowiący JST obowiązek uchwalania rocznego programu współpracy z organizacjami pozarządowymi oraz z podmiotami, o których mowa w art. 3 ust. 3 ustawy. Podjęcie uchwały w sprawie Rocznego programu współpracy Gminy Żnin z organizacjami pozarządowymi oraz podmiotami, o których mowa w art. 3 ust. 3 ustawy o działalności pożytku publicznego i o wolontariacie na rok 2026 jest wypełnieniem ww. obowiązku. Projekt Rocznego programu współpracy Gminy Żnin z organizacjami pozarządowymi oraz podmiotami, o których mowa w art. 3 ust. 3 ustawy o działalności pożytku publicznego i o wolontariacie na rok 2026 podlegał konsultacjom z organizacjami pozarządowymi i z podmiotami, o których mowa w art. 3 ust. 3 ustawy, działającymi na terenie Gminy Żnin.

W związku z powyższym podjęcie uchwały jest uzasadnione.

Załącznik nr 1.9
do protokołu nr XIV/25
Sesji Rady Miejskiej w Żninie
z dnia 24 października 2025 r.

Elektronicznie podpisany przez:
Idzi Jan Mądry
dnia 24 października 2025 r.

UCHWAŁA NR XIV/165/2025
RADY MIEJSKIEJ W ŻNINIE

z dnia 24 października 2025 r.

w sprawie powołania komisji doraźnej do rozpatrzenia wniosków o nadanie tytułu „Zasłużony dla Gminy Żnin"

Na podstawie art. 21 ust.1 ustawy z dnia 8 marca 1990 r. o samorządzie gminnym (Dz. U. z 2025 r. poz. 1153) oraz § 103 ust. 4 Statutu Gminy Żnin z dnia 25 października 2019 r. uchwala się, co następuje:

§ 1. Powołuje się komisję doraźną spośród radnych Rady Miejskiej w Żninie do rozpatrzenia wniosków o nadanie tytułu „Zasłużony dla Gminy Żnin" w następującym składzie:

1) Maria Błońska - Przewodniczący Komisji;

2) Honorata Brzykcy - członek;

3) Joanna Purczyńska - członek;

4) Elżbieta Gogola - członek;

5) Grzegorz Wesołek - członek.

§ 2. Ustala się termin pracy komisji od 27 października 2025 r. do 7 listopada 2025 r.

§ 3. Wykonanie uchwały powierza się Przewodniczącemu Rady Miejskiej w Żninie.

§ 4. Uchwała wchodzi w życie z dniem podjęcia.

PRZEWODNICZĄCY RADY

Idzi Mądry

Uzasadnienie

Zgodnie z § 103 Statutu Gminy Żnin z dnia 25 października 2019 r. Rada Miejska w Żninie może nadać tytuł "Zasłużony dla Gminy Żnin" każdej osobie fizycznej, osobie prawnej i jednostce organizacyjnej nie posiadającej osobowości prawnej, której działalność społeczna i wkład w sposób znaczący wpłynęła na rozwój Gminy. Wniosek w sprawie nadania tytułu "Zasłużony dla Gminy Żnin" mogą składać: organy Gminy, organizacje społeczne działające na terenie Gminy, które dla poparcia swojego wniosku uzyskały co najmniej 150 podpisów mieszkańców Gminy oraz grupa co najmniej 150 mieszkańców Gminy.

Wniosek powinien zawierać pełne uzasadnienie sporządzone na piśmie.

W związku z powyższym podjęcie uchwały jest uzasadnione.

Załącznik nr 20
do protokołu nr XIV/25
Sesji Rady Miejskiej w Żninie
z dnia 24 października 2023 r.








Komputer
Laptop































HYDRO








Orange















































KIERUNEK OTWARCIA


BOSS








Grange


















Ordnve






KIERUNEK JAZDY
D400 PN EN124
HYDROTOP




Orange
















HYDRANT




















Orange


Orange















